Eliana Beatriz Nunes Rondon Lima
Paulo Modesto Filho
Rubem Mauro Palma de Moura
(Organizadores)



PLANO MUNICIPAL DE SANEAMENTO BÁSICO:
NOVA SANTA HELENA-MT

EdUFMT

PLANO MUNICIPAL DE SANEAMENTO BÁSICO:
NOVA SANTA HELENA-MT



Ministério da Educação

Universidade Federal de Mato Grosso

Reitora

Myrian Thereza de Moura Serra

Vice-Reitor

Evandro Aparecido Soares da Silva

Coordenador da Editora Universitária

Renilson Rosa Ribeiro

Supervisão Técnica

Ana Claudia Pereira Rubio

Conselho Editorial



Membros

Renilson Rosa Ribeiro (Presidente - EdUFMT)
Ana Claudia Pereira Rubio (Supervisora - EdUFMT)
Adelmo Carvalho da Silva (Docente - IE)
Ana Carrilho Romero Grunennvaldt (Docente - FEF)
Arturo Alejandro Zavala Zavala (Docente - FE)
Carla Reita Faria Leal (Docente - FD)
Divanize Carbonieri (Docente - IL)
Eda do Carmo Razera Pereira (Docente - FCA)
Elizabeth Madureira Siqueira (Comunidade - UFMT)
Evaldo Martins Pires (Docente - CUS)
Ivana Aparecida Ferrer da Silva (Docente - FACC)
Josiel Maimone de Figueiredo (Docente - IC)
Karyna de Andrade Carvalho Rosseti (Docente - FAET)
Lenir Vaz Guimarães (Docente - ISC)
Luciane Yuri Yoshiara (Docente - FANUT)
Maria Cristina Guimaro Abegão (Docente - FAEN)
Maria Cristina Theobaldo (Docente - ICHS)
Raoni Florentino da Silva Teixeira (Docente - CUVG)
Mauro Miguel Costa (Docente - IF)
Neudson Johnson Martinho (Docente - FM)
Nileide Souza Dourado (Técnica - IGHD)
Odorico Ferreira Cardoso Neto (Docente - CUA)
Paulo César Corrêa da Costa (Docente - FAGEO)
Pedro Hurtado de Mendoza Borges (Docente - FAAZ)
Priscila de Oliveira Xavier Scudder (Docente - CUR)
Regina Célia Rodrigues da Paz (Docente - FAVET)
Rodolfo Sebastião Estupiñán Allan (Docente - ICET)
Sonia Regina Romancini (Docente - IGHD)
Weyber Ferreira de Souza (Discente – UFMT)
Zenesio Finger (Docente – FENF)

Eliana Beatriz Nunes Rondon Lima
Paulo Modesto Filho
Rubem Mauro Palma de Moura
(Organizadores)

PLANO MUNICIPAL DE SANEAMENTO BÁSICO:
NOVA SANTA HELENA-MT

Cuiabá-MT
2018

A reprodução não-autorizada desta publicação, por qualquer meio, seja total ou parcial, constitui violação da Lei nº 9.610/98.

A EDUFMT segue o Acordo Ortográfico da Língua Portuguesa em vigor desde 2009.

A aceitação das alterações textuais e de normalização bibliográfica sugerida pelo revisor é uma decisão do autor/organizador.

Dados Internacionais de Catalogação na Publicação (CIP)

P712

Plano Municipal de Saneamento B§sico: Nova Santa Helena-MT./ Organizado por Eliana Beatriz Nunes Rondon Lima, Paulo Modesto Filho e Rubem Mauro Palma de Moura. Cuiab§-MT: EdUFMT, 2018. 639p.

ISBN 978-85-327-0788-8

1.Saneamento B§sico – Plano Municipal – PMSB. 2.Nova Santa Helena-MT. 3.Pol²tica de Saneamento. I. Lima, Eliana Beatriz Nunes Rondon (org.). II. Modesto Filho, Paulo (org.). III.Moura, Rubem Mauro Palma (org.). IV.Titulo.

CDU 628

Coordenação da EdUFMT: Renilson Rosa Ribeiro

Supervisão Técnica: Ana Claudia Pereira Rubio

Revisão Textual e Normalização: Luiz Carlos de Campos e Marinaldo Luiz Custódio

Diagramação: Mayse Teixeira Onohara





Editora da Universidade Federal de Mato Grosso
Av. Fernando Correa da Costa, 2.367.
Boa Esperança. CEP: 78060-900. Cuiabá-MT.
Contato: edufmt@hotmail.com
www.editora.ufmt.br Fone: (65) 3313-7155

DECRETO Nº 039/2017, DE 05 DE SETEMBRO DE 2017

Publicado no Jornal Oficial Eletrônico dos Municípios do Estado de Mato Grosso nº 2.818 datado de 20 de setembro de 2017

COMITÊ DE COORDENAÇÃO

a) Representantes do Poder Público Municipal:

1. Marco Antônio Zaneti – Representante do Poder Executivo Municipal;
2. Mêrior Luis Torres – Representante do Departamento de Água e Esgoto;
3. Adilson Rodrigues da Silva – Representante Secretaria Municipal de Saúde;
4. Giorgeo Spagnol – Representante Secretaria Municipal de Agricultura, Meio Ambiente e Turismo;
5. Leila Pimenta Zaneti – Representante Secretaria Municipal de Educação, Cultura, Desporto e Lazer.
6. Rosangela Soares do Nascimento – Representante da Secretaria Municipal de Assistência Social;
7. Eduardo Sabino Batista – Representante da Secretaria Municipal de Transporte, Obra e Serviços Públicos.

b) Representantes do Poder Público Estadual e Federal:

1. – Representante do Núcleo Intersetorial de Coordenação Técnica – NICT da Funasa;
2. – Representante dos Consórcios Públicos Intermunicipais;
3. – Representante do Estado da Secretaria de Cidades - Secid.

COMITÊ EXECUTIVO

1. Pamela Michelle Langer de Moraes – Engenheira Ambiental;
2. José Ancelmo Cacefo – Agente Administrativo da Secretaria Municipal Agricultura, Meio Ambiente e Turismo;
3. Armando de Sousa Silva – Chefe de Departamento de Água e Esgoto;
4. Cristiane Botelho de Souza – Agente Administrativo da Secretaria Municipal de Administração.

EQUIPE DE EXECUÇÃO

Coordenadora Geral
Eliana Beatriz Nunes Rondon Lima

Escritório de Projeto
Nilton Hideki Takagi
Thiago Meirelles Ventura

Administrador do Portal
Elmo Batista de Faria

Engenheiros Sêniores
Benedito Gomes Carneiro
Cleide Martins de Carvalho Santana
Gilson Costa Passos
José Álvaro da Silva
Luciana Nascimento Silva
Rodrigo Botelho da Fonseca Accioly

Auxiliar Administrativo
Cássia Regina Carnevale

Assessoria Jurídica
Martha Fernanda Caovilla da Costa

Apoio Técnico Administrativo
Leiliane Silva do Nascimento

Consultores Técnicos
Auberto J. B. de Siqueira
Elder de Lucena Madruga
Guilherme Julio Abreu Lima
Renato Blat Migliorini
José Antônio da Silva
João Batista Lima
Sérgio Henrique Allemand Motta
Zoraidy Marques de Lima

Auxiliar Técnico
Márcio de Jesus Mecca

Bolsista de Pós-Graduação – Adm
Fernanda Corrêa Freitas Okawada
Thairiny Alves Valadão
Silvio Santos Cardoso
Emilton Ramos Varanda Junior

Coordenador Técnico
Paulo Modesto Filho

Banco de Dados
Josiel Maimone de Figueiredo
Raphael de Souza Rosa Gomes

Analista de Comunicação Social
Josita Correto da Rocha Priante

Engenheiros Juniores
Ariele Patrícia de Lima R. de Amorim
Bruno Leonel Rossi
Cassiano Ricardo Reinehr Corrêa
Daisy Cristina Santana
Karen Rebeschini de Lima Rossi
Larissa Rodrigues Turini
Rafael Nicodemos Bruzzon
Thaisa Camila Vacari

Revisores de Texto
Luiz Carlos de Campos
Marinaldo Luiz Custódio

Bolsistas de Graduação – Inst. de Computação
Allan Ferreira Geraldo de Alencar
Dowglas Renan Zorzo
Lucas José David de Oliveira
Rodrigo Venâncio Veríssimo
Rondinely da Silva Oliveira
Rodrigo Fonseca de Moraes
Alan P. Heleno

Bolsista de Graduação – Social
Carine Muller Paes de Barros
Cassyo André Sonda
Jéssica Caroline Amaral da Silva
Karine dos Santos Oleriano

Bolsista de Graduação – Economia
Camilla Nathália da Silva Almeida
Kahê França Leal

Bolsista de Graduação – Eng. Civil
Guilherme Antônio R. S. N. Barbosa

Coordenador Operacional
Rubem Mauro Palma de Moura
Marizete Caovilla - Governo do Estado

Planej. Estratégico e Sócio-econômico:
João Orlando Flores Maciel

Equipe Social e Comunicação
Maria de Sousa Rodrigues
Maria Jacobina da Cruz Bezerra
Ailton Segura

Engenheiros Trainee
Antonio Pereira de Figueiredo Netto
Fabíola Solé Teixeira

Bolsistas de Graduação – Eng.Sanitária e Ambiental
Amanda Mateus Ribeiro
Bruna Assis Paim dos Santos
Carlos César Barros Pereira
Elson Yudi Yamamoto
Erik Schmitt Quedi
Gabriel Figueiredo de Moraes
Henrique Ribeiro Mendonça
Kauê Boidi Pereira
Ketinny Camargo de Castro
Luiz Eduardo Carvalho Medeiros
Mayse Teixeira Onohara
Mirian Teodoro de Carvalho
Oátomo Augusto Martinho Modesto
Rafael Machado de Oliveira
Stela Amanda Santos de Azevedo
Thamires Silva Martins
Thays Dias Xavier
Vinícius dos Santos Guim
Willian Douglas Reis
Mauri Queiroz de Menezes Junior
Thayná Albuquerque Silva

Bolsista de Pós-Graduação – Social
Iara Mendes de Almeida

Colaboradores
Alan Vitor Pinheiro Alves
Nathan Campos Teixeira
Pedro Cassiano Assumpção de Farias

Bolsista de Graduação – Arquitetura
Cristina Marafon

Equipe Técnica Responsável:
Daisy Cristina Santana
Larissa Rodrigues Turini
Gabriel Figueiredo de Moraes

Equipe Social Responsável:
Maria Jacobina da Cruz Bezerra Karine dos Santos Oleriano

FUNDAÇÃO NACIONAL DE SAÚDE

Rodrigo Sérgio Dias
Presidente da FUNASA

Francisco Holanildo Silva Lima
Superintendente Estadual da Funasa no Mato Grosso – Suest

Ruy Gomide Barreira
Chefe Departamento de Engenharia e Saúde Pública (DENSP)

Marco Tourinho Gama
Divisão de Engenharia de Saúde Pública (Diesp)

Leliane Barbosa
Núcleo Intersetorial de Cooperação Técnica (NICT)

Ana Eliza Martinelli Finazzi
Engenheira Sanitarista-Funasa-MT

Nilce Souza Pinto
Engenheira Sanitarista-Funasa-MT

Vilidiana Moraes Moura
Engenheira Sanitarista-Funasa-MT

SECRETARIA DE ESTADO DAS CIDADES – MT

Pedro Taques
Governador do Estado de Mato Grosso

Wilson Pereira dos Santos
Secretário de Estado das Cidades

Denise Pontes Duarte
Superintendente de Saneamento Ambiental

Nelson Ribeiro de Albuquerque Esteves
Secretário Adjunto de Políticas Urbanas

Frederico Pedro da Silva
Coordenador de Planos e Programas de Saneamento

FUNDAÇÃO DE APOIO E DESENVOLVIMENTO DA UFMT

Cristiano Maciel
Diretor-Geral

Sandra Maria Coelho Martins
Superintendente

SUMÁRIO

APRESENTAÇÃO ***36***

PRODUTO A: DECRETO MUNICIPAL ***39***

PRODUTO B: PLANO DE MOBILIZAÇÃO SOCIAL ***40***

1 ÁREA DE ABRANGÊNCIA 40
2 EQUIPE DE TRABALHO 40
2.1 COMITÊ DE COORDENAÇÃO MUNICIPAL PARA ELABORAÇÃO DO PLANO MUNICIPAL DE SANEAMENTO 40
3 OBJETIVOS 41
3.1 OBJETIVO GERAL 41
3.2 OBJETIVOS ESPECÍFICOS 42
4 METAS 42
5 PLANO DE TRABALHO 43
5.1 IDENTIFICAÇÃO DE ATORES SOCIAIS 44
5.2 IDENTIFICAÇÃO DE PROGRAMAS DE EDUCAÇÃO EM SAÚDE E MOBILIZAÇÃO SOCIAL 45
5.3 ESTRATÉGIA DE DIVULGAÇÃO DA ELABORAÇÃO DO PMSB 45
5.4 METODOLOGIA PEDAGÓGICA DOS EVENTOS 46
5.5 CRONOGRAMA DE ATIVIDADES NO MUNICÍPIO 46

PRODUTO C: RELATÓRIO DO DIAGNÓSTICO TÉCNICO-PARTICIPATIVO ***47***

1 INTRODUÇÃO 47
2 OBJETIVOS 48
2.1 GERAL 48
2.2 ESPECÍFICO 48
3 METODOLOGIA ADOTADA 48
4 ASPECTOS SOCIOECONÔMICOS, CULTURAIS, AMBIENTAIS E DE INFRAESTRUTURA 51
4.1 CARACTERIZAÇÃO DO MUNICÍPIO 52
4.1.1 Formação Administrativa 52
4.1.2 Caracterização da área de planejamento 52
4.1.3 Localização da área de planejamento 53
4.1.4 Acesso e estradas vicinais 53
4.1.5 Caracterização do meio físico 56

4.1.5.1 Aspectos pedológicos 57
4.1.5.2 Aspectos geológicos 59
4.1.5.3 Aspectos climatológicos 62
4.1.5.4 Recursos hídricos 64
4.1.5.5 Fitofisionomia 67
4.1.6 Principais carências de planejamento físico-territorial 69
4.2 DEMOGRAFIA 69
4.2.1 População 69
4.2.2 Estrutura etária 70
4.2.3 População residente segundo os distritos 72
4.2.4 População residente segundo a adequação dos domicílios (habitação) 72
4.3 ECONOMIA 73
4.3.1 Base econômica 73
4.3.2 Economia do setor público 74
4.3.2.1 Receitas municipais 74
4.3.2.2 Despesas municipais 74
4.3.3 Produto Interno Bruto 75
4.3.3.1 Contribuição da agropecuária ao PIB municipal 76
4.3.3.2 Indústria e Serviços 76
4.3.4 Emprego e Renda 77
4.3.4.1 Emprego 77
4.3.4.2 Rendimentos do trabalho 78
4.3.4.3 Distribuição da renda 78
4.3.4.4 Indicadores de desigualdade de renda 79
4.4 EDUCAÇÃO 79
4.4.1 Matrículas 79
4.4.2 Infraestrutura da educação 81
4.4.2.1 Estabelecimentos de ensino público 81
4.4.2.2 Corpo docente segundo os níveis de ensino 81
4.4.2.3 Indicadores da educação 82
4.4.2.4 Proficiência do Ensino Fundamental em português e matemática 82
4.5 SAÚDE 83
4.5.1 Gastos com saúde 83
4.5.2 Infraestrutura da saúde 83
4.5.2.1 Estabelecimentos de saúde 83

4.5.2.2 Recursos humanos 84
4.5.3 Indicadores de saúde 84
4.5.4 Atenção à saúde da família 85
4.5.5 Segurança alimentar 85
4.6 INDICADORES DE DESENVOLVIMENTO HUMANO MUNICIPAL–IDH-M ... 86
4.7 USO E OCUPAÇÃO DO SOLO 86
4.7.1 Unidades de Conservação no Município 87
4.7.2 Estrutura fundiária 87
4.7.3 Uso do solo urbano 87
4.8 CULTURA E TURISMO 88
4.8.1 Atividade e infraestrutura cultural 88
4.8.2 Pontos de atração turística (em atividade ou potencial) 88
4.8.3 Infraestrutura municipal de turismo 88
4.9 INFRAESTRUTURA SOCIAL DA COMUNIDADE 88
4.9.1 Entidades sem fins lucrativos 88
4.9.2 Meios de comunicação 89
4.9.3 Órgãos de segurança pública no município 89
4.10 PERCEPÇÃO SOCIAL SOBRE QUESTÕES RELACIONADAS AO SANEAMENTO 89
4.10.1 Infraestrutura de Abastecimento de Água 90
4.10.2 Infraestrutura de Esgotamento Sanitário 90
4.10.3 Infraestrutura de Manejo de Águas Pluviais 91
4.10.4 Infraestrutura de Limpeza Urbana e Manejo de Resíduos Sólidos 92
4.11 CONSOLIDAÇÃO CARTOGRÁFICA DAS INFORMAÇÕES SOCIOECONÔMICAS, FÍSICO-TERRITORIAIS E AMBIENTAIS DISPONÍVEIS 93
5 POLÍTICA DO SETOR DE SANEAMENTO 97
5.1 LEVANTAMENTO DA LEGISLAÇÃO E ANÁLISE DOS INSTRUMENTOS LEGAIS NOS ÂMBITOS FEDERAL, ESTADUAL E MUNICIPAL 97
5.1.1 Legislação federal 101
5.1.2 Legislação estadual 107
5.1.3 Legislação municipal 110
5.2 NORMAS DE REGULAÇÃO E ENTE RESPONSÁVEL PELA REGULAÇÃO E FISCALIZAÇÃO 110
5.3 PROGRAMAS LOCAIS DE INTERESSE DO SANEAMENTO BÁSICO 111

5.4 PROCEDIMENTOS PARA A AVALIAÇÃO SISTEMÁTICA DE EFICÁCIA, EFICIÊNCIA E EFETIVIDADE DOS SERVIÇOS PRESTADOS 112
5.5 POLÍTICA DE RECURSOS HUMANOS, EM ESPECIAL PARA O SANEAMENTO 112
5.6 POLÍTICA TARIFÁRIA DOS SERVIÇOS DE SANEAMENTO BÁSICO 113
5.7 INSTRUMENTOS E MECANISMOS DE PARTICIPAÇÃO E CONTROLE SOCIAL 114
5.8 SISTEMA DE INFORMAÇÃO SOBRE OS SERVIÇOS 115
5.9 MECANISMOS DE COOPERAÇÃO COM OUTROS ENTES FEDERADOS 115
6 INFRAESTRUTURA DO SISTEMA DE ABASTECIMENTO DE ÁGUA - SAA 117
6.1 ANÁLISE CRÍTICA DO PLANO DIRETOR DE ABASTECIMENTO DE ÁGUA 117
6.2 PANORAMA DA SITUAÇÃO ATUAL DOS SISTEMAS 118
6.3 CARACTERIZAÇÃO E DESCRIÇÃO DOS SISTEMAS ATUAIS DE ABASTECIMENTO DE ÁGUA 119
6.3.1 Manancial 120
6.3.2 Captação e recalque 121
6.3.3 Adutora de Água Bruta 124
6.3.4 Tratamento 124
6.3.5 Reservação 129
6.3.6 Adutora de Água Tratada 132
6.3.7 Rede de Distribuição 132
6.3.8 Sistemas elétricos e de automação 132
6.3.9 Ligações prediais 133
6.3.10 Operação e manutenção do sistema 133
6.3.11 Frequência de intermitência 134
6.3.12 Perdas no sistema 134
6.4 LEVANTAMENTO DA REDE HIDROGRÁFICA DO MUNICÍPIO 135
6.4.1 Recursos Hídricos Superficiais 135
6.4.2 Recursos Hídricos Subterrâneos 139
6.5 CONSUMO PER CAPITA E DE CONSUMIDORES ESPECIAIS 141
6.6 INFORMAÇÕES SOBRE A QUALIDADE DA ÁGUA BRUTA E DO PRODUTO FINAL DO SISTEMA DE ABASTECIMENTO 142
6.7 ANÁLISE E AVALIAÇÃO DE CONSUMO POR SETORES: HUMANO, ANIMAL, INDUSTRIAL, TURISMO E IRRIGAÇÃO 144

6.8 BALANÇOS ENTRE CONSUMOS E DEMANDAS DE ABASTECIMENTO DE ÁGUA NA ÁREA DE PLANEJAMENTO 148
6.9 ESTRUTURA DE CONSUMO 149
6.10 ESTRUTURA DE TARIFAÇÃO E ÍNDICE DE INADIMPLÊNCIA..... 150
6.11 ORGANOGRAMA DO PRESTADOR DE SERVIÇO..... 150
6.12 DESCRIÇÃO DO CORPO FUNCIONAL 151
6.13 RECEITAS OPERACIONAIS E DESPESAS DE CUSTEIO E INVESTIMENTO 151
6.14 INDICADORES OPERACIONAIS, ECONÔMICO-FINANCEIROS, ADMINISTRATIVOS E DE QUALIDADE DOS SERVIÇOS PRESTADOS 152
6.15 CARACTERIZAÇÃO DA PRESTAÇÃO DOS SERVIÇOS 155
6.16 PRINCIPAIS DEFICIÊNCIAS NO SISTEMA DE ABASTECIMENTO DE ÁGUA 156
7 INFRAESTRUTURA DE ESGOTAMENTO SANITÁRIO..... 157
7.1 ANÁLISE CRÍTICA DO PLANO DIRETOR DO SISTEMA DE ESGOTAMENTO SANITÁRIO..... 157
7.2 SISTEMA DE ESGOTAMENTO SANITÁRIO ATUAL..... 158
7.3 ÁREAS DE RISCO DE CONTAMINAÇÃO POR ESGOTO NO MUNICÍPIO..... 159
7.4 ANÁLISE CRÍTICA E AVALIAÇÃO DA SITUAÇÃO ATUAL DO SISTEMA DE ESGOTAMENTO SANITÁRIO..... 160
7.5 REDE HIDROGRÁFICA DO MUNICÍPIO E FONTES DE POLUIÇÃO PONTUAIS 161
7.6 DADOS DOS CORPOS RECEPTORES..... 162
7.7 IDENTIFICAÇÃO DE PRINCIPAIS FUNDOS DE VALE 162
7.8 ANÁLISE E AVALIAÇÃO DAS CONDIÇÕES ATUAIS DE CONTRIBUIÇÃO DOS ESGOTOS DOMÉSTICOS E ESPECIAIS 165
7.9 EXISTÊNCIA DE LIGAÇÕES CLANDESTINAS DE ÁGUAS PLUVIAIS AO SISTEMA DE ESGOTAMENTO SANITÁRIO 165
7.10 BALANÇOS ENTRE GERAÇÃO DE ESGOTO E CAPACIDADE DO SISTEMA DE ESGOTAMENTO SANITÁRIO..... 166
7.11 ESTRUTURA DE PRODUÇÃO DE ESGOTOS 166
7.12 ORGANOGRAMA DO PRESTADOR DE SERVIÇO..... 166
7.13 DESCRIÇÃO DO CORPO FUNCIONAL 166
7.14 RECEITAS OPERACIONAIS E DESPESAS DE CUSTEIO E INVESTIMENTO 166
7.15 INDICADORES OPERACIONAIS, ECONÔMICO-FINANCEIROS, ADMINISTRATIVOS E DE QUALIDADE DOS SERVIÇOS PRESTADOS 167

7.16 CARACTERIZAÇÃO DA PRESTAÇÃO DOS SERVIÇOS 168
7.17 DEFICIÊNCIAS REFERENTES AO SISTEMA DE ESGOTAMENTO SANITÁRIO 168
8 INFRAESTRUTURA DE MANEJO DE ÁGUAS PLUVIAIS 169
8.1 ANÁLISE CRÍTICA DA BASE LEGAL DO SOLO URBANO EM RELAÇÃO AO MANEJO DE ÁGUAS PLUVIAIS 170
8.2 DESCRIÇÃO DO SISTEMA DE DRENAGEM 170
8.2.1 Descrição do Sistema de Macrodrenagem 171
8.2.2 Descrição do Sistema de Microdrenagem 173
8.2.3 Estações pluviométricas e fluviométricas 175
8.3 DESCRIÇÃO DO SISTEMA DE MANUTENÇÃO DA REDE DE DRENAGEM 176
8.4 FISCALIZAÇÃO DO CUMPRIMENTO DA LEGISLAÇÃO VIGENTE 176
8.5 FISCALIZAÇÃO EM DRENAGEM URBANA E MANEJO DE ÁGUAS PLUVIAIS 177
8.6 ÓRGÃO MUNICIPAL RESPONSÁVEL PELA AÇÃO EM CONTROLE DE ENCHENTES E DRENAGEM URBANA 177
8.7 SEPARAÇÃO ENTRE O SISTEMA DE DRENAGEM E DE ESGOTAMENTO SANITÁRIO 177
8.8 EXISTÊNCIA DE LIGAÇÕES CLANDESTINAS DE ESGOTO SANITÁRIO AO SISTEMA DE DRENAGEM PLUVIAL 178
8.9 PRINCIPAIS TIPOS DE PROBLEMAS OBSERVADOS 178
8.9.1 Frequência de ocorrência 179
8.9.2 Localização desses problemas 179
8.9.3 Processos erosivos 180
8.10 PROCESSO DE URBANIZAÇÃO E OCORRÊNCIAS DE INUNDAÇÕES 181
8.11 PRINCIPAIS FUNDOS DE VALE DE ESCOAMENTO DE ÁGUAS DE CHUVA 181
8.12 CAPACIDADE LIMITE DAS BACIAS CONTRIBUINTES PARA A MICRODRENAGEM 183
8.13 RECEITAS OPERACIONAIS E DESPESAS DE CUSTEIO E INVESTIMENTO 184
8.14 INDICADORES OPERACIONAIS, ECONÔMICO-FINANCEIROS, ADMINISTRATIVOS E DE QUALIDADE DOS SERVIÇOS PRESTADOS 184
8.15 REGISTROS DE MORTALIDADE POR MALÁRIA, FEBRE AMARELA E DENGUE 186

9 INFRAESTRUTURA DE LIMPEZA URBANA E MANEJO DE RESÍDUOS SÓLIDOS 187
9.1 BASE LEGAL E PROJETOS DE GERENCIAMENTO DE RESÍDUOS SÓLIDOS 189
9.2 RESÍDUOS SÓLIDOS DOMICILIARES E COMERCIAIS (RSD) 190
9.2.1 Origem e geração: aspectos quantitativos e produção per capita 191
9.2.2 Composição Gravimétrica 192
9.2.3 Acondicionamento 193
9.2.4 Serviço de Coleta e Transporte 194
9.2.5 Tratamento e Destinação final 195
9.3 LIMPEZA URBANA 196
9.3.1 Resíduos de Feira 197
9.3.2 Animais Mortos 197
9.3.3 Varrição, capina, poda e roçagem 198
9.3.4 Manutenção de cemitérios 198
9.3.5 Limpeza de bocas de lobo, galerias de águas pluviais e caixas de passagem 199
9.3.6 Pintura de meio fio 199
9.3.7 Resíduos Volumosos 199
9.4 RESÍDUOS DE SERVIÇOS DE SAÚDE (RSS) 199
9.4.1 Origem e geração: aspectos quantitativos e produção per capita 202
9.4.2 Acondicionamento 203
9.4.3 Serviço de Coleta e Transporte 204
9.4.4 Tratamento e Destinação final 204
9.5 RESÍDUOS DE CONSTRUÇÃO E DEMOLIÇÃO (RCD) 204
9.5.1 Origem e geração: aspectos quantitativos e produção per capita 205
9.5.2 Acondicionamento 206
9.5.3 Serviço de Coleta e Transporte 206
9.5.4 Tratamento e Destinação final 206
9.6 RESÍDUOS PASSÍVEIS DE LOGÍSTICA REVERSA 207
9.6.1 Resíduos Eletroeletrônicos 208
9.6.2 Pilhas e Baterias 209
9.6.3 Agrotóxicos, e embalagens 210
9.6.4 Pneus 211
9.6.5 Lâmpadas Fluorescentes 211
9.6.6 Óleos lubrificantes, seus resíduos e embalagens 211

9.6.7 Estimativa de Geração de resíduos da Logística Reversa 212
9.7 RESÍDUOS INDUSTRIAIS 213
9.8 RESÍDUOS QUE NECESSITAM DOS SERVIÇOS DE TRANSPORTES 213
9.8.1 Resíduos de portos e aeroportos 214
9.8.2 Resíduos de transporte rodoviário 214
9.9 RESÍDUOS DOS SERVIÇOS PÚBLICOS DE SANEAMAENTO BÁSICO 214
9.10 ESTRUTURA OPERACIONAL 215
9.11 ORGANOGRAMA DO PRESTADOR DE SERVIÇO E DESCRIÇÃO DO CORPO FUNCIONAL 216
9.12 IDENTIFICAÇÃO DA POSSIBILIDADE DE IMPLANTAÇÃO DE SOLUÇÕES CONSORCIADAS 216
9.13 RECEITAS OPERACIONAIS E DESPESAS DE CUSTEIO E INVESTIMENTO 217
9.14 INDICADORES OPERACIONAIS, ECONÔMICO-FINANCEIROS, ADMINISTRATIVOS E DE QUALIDADE DOS SERVIÇOS PRESTADOS 218
9.15 EXISTÊNCIA DE PROGRAMAS ESPECIAIS 219
9.16 IDENTIFICAÇÃO DOS PASSIVOS AMBIENTAIS 220
10 ÁREA RURAL 221
10.1 COMUNIDADE VILA ATLÂNTICA 224
10.1.1 Sistema de Abastecimento de Água 224
10.1.2 Sistema de Esgotamento Sanitário 226
10.1.3 Manejo de Águas Pluviais 227
10.1.4 Manejo de Resíduos Sólidos 227
10.2 ÁREAS RURAIS DISPERSAS 229
10.2.1 Sistema de Abastecimento de Água 229
10.2.2 Sistema de Esgotamento Sanitário 230
10.2.3 Manejo de Águas Pluviais 230
10.2.4 Manejo de Resíduos Sólidos 230
11 CONSIDERAÇÕES FINAIS 230
12 REFERÊNCIA BIBLIOGRÁFICA 233

PRODUTO D: RELATÓRIO DA PROSPECTIVA E PLANEJAMENTO ESTRATÉGICO 241

1 INTRODUÇÃO 241
2 METODOLOGIA 242
2.1 ESTUDO POPULACIONAL 243

2.1.1 Método de tendência do crescimento demográfico 244
2.1.2 Adaptação do método de tendência do crescimento demográfico para o município com taxas negativas 245
2.1.3 Base de dados 245
2.2 ANÁLISE SWOT 246
2.3 CENÁRIOS 247
2.4 HIERARQUIZAÇÃO DE PRIORIDADES 248
3 A MATRIZ SWOT 249
4 CENÁRIOS PROSPECTIVOS 256
4.1 SÍNTESE DO "STATUS QUO" DA ECONOMIA ESTADUAL E LOCAL 256
4.2 UMA VISÃO DO PANORAMA DO SANEAMENTO COM DADOS DO CENSO 2010 257
4.3 CONSTRUÇÃO DOS CENÁRIOS 257
5 CONSOLIDAÇÃO DAS PRIORIDADES DE SANEAMENTO 274
6 ALTERNATIVAS DE GESTÃO DOS SERVIÇOS PÚBLICOS DE SANEAMENTO BÁSICO 295
6.1 ALTERNATIVAS INSTITUCIONAIS 295
6.2 CONSÓRCIO PÚBLICO E INTEGRAÇÃO REGIONAL COMO ALTERNATIVAS DE GESTÃO DOS SERVIÇOS PÚBLICOS DE SANEAMENTO BÁSICO 298
7 PROJEÇÃO POPULACIONAL 301
8 PROJEÇÃO DAS DEMANDAS E PROSPECTIVAS TÉCNICAS 302
8.1 INFRAESTRUTURA DE ABASTECIMENTO DE ÁGUA 306
8.1.1 Índice e Parâmetros adotados 307
8.1.2 Projeção da demanda anual de água para toda a área de planejamento urbana ao longo de 20 anos 311
8.1.2.1 Projeção da demanda anual de água ao longo do horizonte de plano na área urbana 311
8.1.2.2 Projeção da demanda de água nos distritos, quilombolas, assentamentos e comunidades dispersas 322
8.1.3 Descrição dos principais mananciais passíveis de utilização para o abastecimento de água na área de planejamento 325
8.1.4 Definição das alternativas de manancial para atender a área de planejamento, justificando a escolha com base na vazão outorgável e na qualidade da água 325
8.1.5 Definição das alternativas técnicas de engenharia para atendimento da demanda calculada 325
8.2 INFRAESTRUTURA DE ESGOTAMENTO SANITÁRIO 329

8.2.1 Índice e parâmetros adotados 329
8.2.2 Projeção da vazão anual de esgotos ao longo dos próximos 20 anos para toda a área de planejamento 330
8.2.2.1 Projeção da vazão anual de esgoto ao longo do horizonte de plano na área urbana .. 331
8.2.2.2 Projeção das demandas de esgoto nos distritos, quilombolas, assentamentos e comunidades dispersas 335
8.2.3 Estimativas de carga, concentração de Demanda Bioquímica de Oxigênio e coliformes fecais 336
8.2.4 Definição de alternativas técnicas de engenharia para atendimento da demanda calculada 347
8.2.5 . Comparação das alternativas de tratamento local ou centralizado dos esgotos justificando a abordagem selecionada 361
8.3 INFRAESTRUTURA DE ÁGUAS PLUVIAIS 364
8.3.1 Projeção da demanda de drenagem urbana e manejo de águas Pluviais 365
8.3.2 Proposta de medidas mitigadoras para os principais impactos identificados 367
8.3.2.1 Medidas de Controle para reduzir o assoreamento de cursos d'água 369
8.3.2.2 Medidas de Controle para reduzir o lançamento de resíduos sólidos nos corpos d'água 370
8.3.3 Diretrizes para o controle de escoamentos na fonte 372
8.3.4 Diretrizes para o tratamento de fundos de vale 381
8.4 INFRAESTRUTURA DE GERENCIAMENTO DE RESÍDUOS SÓLIDOS 385
8.4.1 Projeção da geração dos resíduos sólidos 387
8.4.2 Metodologia de definição dos índices per capita de geração 387
8.4.3 Estimativas de Resíduos Sólidos Urbanos 389
8.4.3.1 Estimativas de resíduos sólidos urbanos nos Distritos, Quilombolas, Assentamentos e Comunidades dispersas 398
8.4.4 Metodologia para o cálculo dos custos da prestação de serviços públicos de limpeza urbana e de manejo de resíduos sólidos 400
8.4.5 Regras para o transporte e outras etapas do gerenciamento de resíduos sólidos 402
8.4.6 Critérios para pontos de apoio ao sistema de limpeza urbana 403
8.4.7 Participação do poder público na coleta seletiva e na logística reversa 406
8.4.8 Critérios de escolha da área para localização do bota fora dos resíduos inertes gerados 408
8.4.9 Identificação de áreas favoráveis para disposição final ambientalmente adequada de rejeitos 410

8.4.10 Procedimentos operacionais e especificações mínimas para serviços públicos de limpeza urbana e de manejo de resíduos sólidos 413
9 AÇÕES PARA EVENTOS DE EMERGÊNCIA E CONTINGÊNCIA 414
9.1 PLANO DE CONTINGÊNCIA 414
9.2 IDENTIFICAÇÃO E ANÁLISE DE CENÁRIOS PARA EMERGÊNCIAS E CONTINGÊNCIAS 416
9.3 PLANEJAMENTO PARA ESTRUTURAÇÃO OPERACIONAL DAS AÇÕES DE EMERGÊNCIAS E CONTINGENCIAS 424
9.3.1 Medidas para a elaboração do Plano de Emergência e Contingências 424
9.3.2 Medidas para a validação do Plano de Emergência e Contingências 424
9.3.3 Medidas para a atualização do Plano de Emergência e Contingências 425
10 REFERÊNCIAS BIBLIOGRÁFICAS 425

PRODUTO E: RELATÓRIO DOS PROGRAMAS, PROJETOS E AÇÕES 434

1 PRODUTO E: PROGRAMAS, PROJETOS E AÇÕES 434
1.1 PROGRAMA ORGANIZACIONAL/GERENCIAL 435
1.1.1 Adequação jurídica institucional e administrativa 435
1.1.2 Educação ambiental e mobilização social continuada 436
1.1.3 Formação, capacitação de recursos humanos e fomento de recursos financeiros para o setor do saneamento básico 437
1.1.4 Cooperação intermunicipal 438
1.1.5 Implementação do sistema de informação 439
1.1.6 Participação e controle social na gestão dos serviços de saneamento 439
1.1.7 Diagnóstico Operacional 440
1.2 PROGRAMA DE UNIVERSALIZAÇÃO E MELHORIAS OPERACIONAIS DOS SERVIÇOS 441
1.2.1 Infraestrutura de abastecimento de água 441
1.2.1.1 Proteção dos Mananciais e plano de Segurança da Água 442
1.2.1.2 Ampliação do sistema de abastecimento de água 442
1.2.1.3 Redução e controle de perdas 442
1.2.1.4 Utilização racional de energia 444
1.2.1.5 Abastecimento de água na área rural 444
1.2.1.6 Melhorias operacionais do sistema de abastecimento de água 445
1.2.2 Infraestrutura do sistema de esgotamento sanitário 446
1.2.2.1 Implantação do Sistema de Esgotamento Sanitário 446
1.2.2.2 Controle da qualidade dos efluentes tratados e do corpo receptor 447

1.2.2.3 Adequação dos sistemas alternativos de esgoto na área rural 447
1.2.2.4 Utilização racional de energia 447
1.2.2.5 Melhorias operacionais do sistema de esgotamento sanitário 447
1.2.3 Infraestrutura de manejo de águas pluviais e drenagem urbana 448
1.2.3.1 Manutenção preventiva e corretiva 449
1.2.3.2 Proteção e Revitalização dos corpos d'água 450
1.2.3.3 Planejamento, melhoria e ampliação do sistema de drenagem urbana 451
1.2.3.4 Planejamento da infraestrutura de manejo de águas pluviais na área rural 451
1.2.3.5 Melhorias operacionais e qualidade dos serviços 451
1.2.4 Infraestrutura de limpeza urbana e manejo de resíduos sólidos 452
1.2.4.1 Ampliação da infraestrutura de limpeza urbana e manejo de resíduos sólidos 453
1.2.4.2 Valorização dos Resíduos Sólidos 453
1.2.4.3 Implantação da Coleta seletiva 453
1.2.4.4 Reaproveitamento dos resíduos orgânicos 454
1.2.4.5 Disposição final ambientalmente adequada dos rejeitos gerados 455
1.2.4.6 Planejamento da infraestrutura de manejo de resíduos sólidos na área rural 456
1.2.4.7 Recuperação de passivos ambientais 456
1.2.4.8 Melhorias operacionais e de qualidade dos serviços 457
1.3 SISTEMATIZAÇÃO DOS PROGRAMAS, PROJETOS E AÇÕES. 459

PRODUTO F: PLANO DE EXECUÇÃO 474

2 PRODUTO F: PLANO DE EXECUÇÃO 474
2.1 REFERÊNCIAS DE CUSTOS 475
2.1.1 Sistema de abastecimento de água 475
2.1.2 Sistema de Esgotamento Sanitário 480
2.1.3 Drenagem urbana e manejo de águas pluviais 485
2.1.4 Limpeza urbana e manejo de resíduos sólidos 486
2.2 IDENTIFICAÇÃO DOS PROGRAMAS E DAS POSSÍVEIS FONTES DE FINANCIAMENTO 487
2.3 PRINCIPAIS FONTES DE FINANCIAMENTO PARA ALCANCE DOS OBJETIVOS DE METAS DO PMSB 489
2.3.1 FONTE DE RECURSOS FEDERAIS 492
2.4 DETALHAMENTO DO PLANO DE EXECUÇÃO 495
2.4.1 Programa Organizacional/ Gerencial 497
2.4.2 Programa de Universalização e Melhoria Operacional do Sistema 503
2.4.2.1 Infraestrutura de abastecimento de água 503

2.4.2.2 Infraestrutura de esgotamento sanitário 509
2.4.2.3 Infraestrutura de serviço de Limpeza Urbana e Manejo de Resíduos Sólidos 515
2.5 CUSTO TOTAL ESTIMADO PARA EXECUÇÃO DO PMSB 519
2.6 CRONOGRAMA DE DESEMBOLSO 520
3 CONSIDERAÇÕES FINAIS 521
4 REFERÊNCIAS BIBLIOGRÁFICAS 521

PRODUTO G: MINUTA DO PROJETO DE LEI DO PMSB 523

PRODUTO H: RELATÓRIO SOBRE OS INDICADORES DE DESEMPENHO DO PLANO MUNICIPAL DE SANEAMENTO BÁSICO 548

1 INTRODUÇÃO 548
2 CONCEITUAÇÃO E CARACTERIZAÇÃO DOS INDICADORES SELECIONADOS PARA AVALIAÇÃO DO DESEMPENHO DO PMSB (SÍNTESE) 549
2.1 CONCEITO E CARACTERÍSTICAS 549
2.2 SELEÇÃO DE INDICADORES PARA AVALIAÇÃO DO DESEMPENHO DO PMSB 550
3 CONSIDERAÇÕES FINAIS 565
4 REFERÊNCIAS BIBLIOGRAFICAS 565

PRODUTO I: SISTEMA DE INFORMAÇÕES PARA AUXÍLIO À TOMADA DE DECISÃO 566

1 INTRODUÇÃO 566
2 ESTRUTURAÇÃO TECNOLÓGICA DO SISTEMA PMSBFORM 567
3 OPERACIONALIZAÇÃO DO SISTEMA DE AUXILIO À TOMADA DE DECISÕES 567
3.1 ALIMENTAÇÃO DE DADOS 567
3.2 PROCESSAMENTO DAS INFORMAÇÕES 568
3.3 OBTENÇÃO DE RESULTADOS 569
4 REFERÊNCIA BIBLIOGRÁFICA 573

APÊNDICES 574

ANEXOS 575

LISTA DE ILUSTRAÇÕES

Figura 1. Fluxograma dos 5 passos de estratégia de sensibilização. 42
Figura 2. Fluxograma metodológico da realização do Diagnóstico Técnico-Participativo 49
Figura 3. Estrutura etária 71
Figura 4. Estrutura etária 71
Figura 5. DAE-Divisão de Água e Esgoto de Nova Santa Helena 119
Figura 6. Fluxograma geral do S.A.A. de Nova Santa Helena 120
Figura 7. Vista da sede urbana de Nova Santa Helena com destaque para a localização da ETA e da captação 120
Figura 8. Rio da Paca em Nova Santa Helena, manancial abastecedor 121
Figura 9. Ponto de captação de água no Rio Paca 122
Figura 10. Alojamento em alvenaria para as bombas 123
Figura 11. Estação compacta de Tratamento de água 124
Figura 12. Calha parshall bastante enferrujada 125
Figura 13. Torneiras dosadoras de coagulante 125
Figura 14. Processo de floculação na ETA de Nova Santa Helena 126
Figura 15. Decantador, detalhe para a estrutura comprometido com corrosão 126
Figura 16. Compartimento da filtração da ETA de Nova Santa Helena 127
Figura 17. Sistema de descarga da água de lavagem dos filtros 127
Figura 18. Tanque do Leito de secagem 127
Figura 19. Câmara de contato onde ocorre o processo de desinfecção 128
Figura 20. Bombas dosadoras da solução de cal clorada 128
Figura 21. Casa de química da estação de tratamento: (A) Tanque de preparação de soluções; (B) Abrigo de produtos químicos 129
Figura 22. Laboratório com equipamentos eletrônicos de pH, tubidímetro e Cloro 129
Figura 23. Reservatório RAP – 01, metálico com capacidade de 200 m³ 130
Figura 24. Organograma do sistema de abastecimento de água 151
Figura 25. Área de maior ocorrência de trasbordamento de fossas saturadas 160
Figura 26. Boca de lobo obstruída 174
Figura 27. Precipitação máxima (mm/h) em Colíder, MT, na estação pluviométrica 01055002, para diferentes durações e períodos de retorno. 176
Figura 28. Boca de lobo obstruída 179
Figura 29. Galeria de água pluvial inacabada 179
Figura 30. Mapa da localização dos logradouros com incidência de alagamentos 180
Figura 31. Cesta em madeira para acondicionamento dos resíduos sólidos 194

Figura 32. Acondicionamento em papelão e sacolas plásticas 194
Figura 33. Caminhão para coleta na sede urbana 195
Figura 34. Detalhe do caminhão da empresa contratada 195
Figura 35. Lixão municipial, atualmente utilizado como local de trasbordo de RSU 196
Figura 36. Hortifrute 197
Figura 37. Estufa hidropônica 197
Figura 38. Caixa “descarpack” utilizada para armazenamento dos perfurocortantes 203
Figura 39. Acondicionamento em vias públicas 206
Figura 40. Resíduos de construção civil 207
Figura 41. Estrutura operacional para realização do manejo dos resíduos sólidos 216
Figura 42. Estrutura de captação subterrânea 224
Figura 43. Dosador de cloro em pastilha 224
Figura 44. Reservatórios elevados 225
Figura 45. Fossa rudimentar 226
Figura 46. Latrina 226
Figura 47. Vala aberta para disposição de resíduos sólidos domésticos 227
Figura 48. Resíduos inertes e não inertes misturados na disposição final dos RSU 227
Figura 49. Posto de saúde familiar 228
Figura 50. Vestígios de queima de jardinagem 229
Figura 51. Esquema da metodologia utilizada – análise Swot 248
Figura 52. Formas de prestação do serviço de saneamento 296
Figura 53. Relação de produção com e sem programa de redução de perdas no consumo do SAA 313
Figura 54. Demandas necessárias dos cenários propostos ao longo do horizonte temporal 319
Figura 55. Principais tecnologias de tratamento de água para consumo humano 327
Figura 56. Esquema da Estação de tratamento de água do tipo ciclo completo 328
Figura 57. Lagoa anaeróbia seguida de lagoa facultativa 349
Figura 58. Lagoa aerada de mistura completa seguida de lagoa de decantação 349
Figura 59. Lodo Ativado Convencional 351
Figura 60. Lodo Ativado com aeração prolongada 351
Figura 61. Filtro biológico percolador 352
Figura 62. Sistema aeróbio com Biodisco 353
Figura 63. Reator anaeróbio de manta de lodo - UASB 354
Figura 64. Desenho esquemático fossa séptica e filtro anaeróbio 354
Figura 65. Método do círculo de bananeiras em execução para tratamento individual 359
Figura 66. Método do círculo de bananeiras executado 359

Figura 67. Desenho esquemático da bacia de evapotranspiração e círculo de bananeiras 359
Figura 68. Sistema de tratamento individual utilizando zonas de raízes 359
Figura 69. Cesta acoplada à boca do bueiro 372
Figura 70. Boca de lobo com gradeamento na sarjeta 372
Figura 71. Esquema construtivo de telhado verde 375
Figura 72. Telhado verde com plantas 375
Figura 73. Pavimento poroso – piso intertravado instalado em praça 376
Figura 74. Pavimento poroso – concregrama instalado em passeio 376
Figura 75. Pavimento poroso – piso intertravado instalado em passeio público 376
Figura 76. Pavimento poroso instalado em estacionamento 376
Figura 77. Trincheira de infiltração no passeio 377
Figura 78. Trincheira de infiltração no estacionamento 377
Figura 79. Vala de detenção ao longo da rua 378
Figura 80. Esquema de funcionamento de vala de infiltração 378
Figura 81. Bacia de detenção 379
Figura 82. Reservatório em parque municipal 379
Figura 83. Controle na Fonte 379
Figura 84. Esquema de água pluvial na fonte 379
Figura 85. Faixa Marginal de Proteção em uma bacia com diferentes tipos de curso d'água 383
Figura 86. Parque Linear Nossa Senhora da Piedade, Belo Horizonte – MG 384
Figura 87. Praça das Corujas, São Paulo – SP 385
Figura 88. Produção de resíduos sólidos ao longo do horizonte de 20 anos 394
Figura 89. Massa total de resíduos da área urbana com e sem reaproveitamento 398
Figura 90. Fluxo geral das informações no PMSB. 566
Figura 91. Arquitetura de aplicação Web 567
Figura 92. Tela do software PMSBForm com exemplo de cadastramento de respostas. 568
Figura 93. Exemplo de estatística sobre esgoto. 569
Figura 94. Exemplo de estatística de esgoto com gráfico de pizza 570
Figura 95. Exemplo de estatística com gráfico de pizza. 571
Figura 96. Exemplo de estatística com gráfico em coluna. 572
Figura 97. Exemplo de listagem de dados. 573

LISTA DE TABELAS

Tabela 1. Dados populacionais de Nova Santa Helena-MT 69
Tabela 2. Estrutura etária da população: 1991-2010 70
Tabela 3. População residente segundo os distritos 72
Tabela 4. Domicílios particulares permanentes e Moradores segundo a situação do domicílio – 2000-2010-2015 72
Tabela 5. Domicílios particulares permanentes (Dpp) urbanos e População residente segundo a adequação dos domicílios 2000 e 2010 73
Tabela 6. Receitas Municipais 2014: Nova Santa Helena – MT 74
Tabela 7. Despesas municipais 2014 75
Tabela 8. Produto Interno Bruto: 2013 76
Tabela 9. Setor primário: 2012 a 2014 76
Tabela 10. Estatísticas do Cadastro Central de Empresas: 2014 77
Tabela 11. Indicadores de emprego: (2000 e 2010) 77
Tabela 12. Percentual de ocupados sem rendimento; trabalhadores por conta própria e rendimento médio de pessoas ocupadas: (2000 e 2010) 78
Tabela 13. Distribuição de renda: (2000 e 2010) 79
Tabela 14. Indicadores de desigualdade de renda: (2000 e 2010) 79
Tabela 15. Matrículas na rede escolar dos anos de (2011 a 2014) 80
Tabela 16. Percentual das matrículas segundo o domicílio: (2011 a 2014) 81
Tabela 17. Indicadores da educação: (1991, 2000 e 2010) 82
Tabela 18. Aprendizado adequado na leitura e interpretação de textos e na resolução de problemas de matemática até o ano de referência, 2013 83
Tabela 19. Despesas com saúde: (2009-2014) 83
Tabela 20. Estabelecimentos de saúde: (2009 e 2014) 84
Tabela 21. Recursos humanos segundo categorias selecionadas: (2009 e 2014) 85
Tabela 22. IDH-M de Nova Santa Helena-MT 86
Tabela 23. Vazão captada diariamente em Nova Santa Helena - MT 123
Tabela 24. Demonstrativo dos reservatórios de Nova Santa Helena 130
Tabela 25. Consumo médio per capita de acordo com o porte da comunidade 131
Tabela 26. Dimensionamento da reservação de água para os cenários atual e de referência para a sede urbana de Nova Santa Helena 131
Tabela 27. Extensão da rede de distribuição de água do município de Nova Santa Helena 132
Tabela 28. Quantidade de ligação no município por categorias de consumo 133
Tabela 29. Perdas globais na distribuição em Nava Santa Helena 135

Tabela 30. Valores do consumo médio per capita de água 141
Tabela 31. Consumo per capita de água conforme a população 142
Tabela 32. Consumo per capita de água x número de cabeças animal 145
Tabela 33. Culturas produzida em Nova Santa Helena e sua respectiva pegada hídrica 146
Tabela 34. Estimativa do consumo de água por tipo de cultura produzida em Nova Santa Helena 147
Tabela 35. Estimativa de consumo por setores em Nova Santa Helena 148
Tabela 36. Balanço entre demanda e consumo de água para área urbana de Nova Santa Helena 149
Tabela 37. Volume micromedido (m³) por categoria de consumo, entre os meses 01/2016 até 05/2016 149
Tabela 38. Estrutura tarifária 150
Tabela 39. Receitas e despesas operacionais do DAE de Nova Santa Helena, 2015 152
Tabela 40. Indicadores econômico-financeiros e administrativos do sistema de abastecimento de água na área urbana de Nova Santa Helena 153
Tabela 41. Indicadores operacionais do S.A.A. na área urbana de Nova Santa Helena 154
Tabela 42. Indicadores de qualidade do S.A.A. na área urbana de Nova Santa Helena 155
Tabela 43. Fontes de poluição pontual em Nova Santa Helena - MT 161
Tabela 44. Estimativa da produção de esgoto da cidade de Nova Santa Helena-MT 165
Tabela 45. Indicadores econômico-financeiros e administrativos do sistema de esgotamento sanitário na área urbana de Nova Santa Helena -MT 167
Tabela 46. Indicadores operacionais do sistema de esgotamento sanitário na área urbana de Nova Santa Helena 167
Tabela 47. Indicadores de qualidade do esgotamento sanitário na área urbana de Nova Santa Helena 168
Tabela 48. Extensão de ruas aberta 174
Tabela 49. Extensão do sistema de drenagem 174
Tabela 50. Indicadores operacionais, econômico-financeiro, administrativo e de qualidade do sistema de drenagem de águas pluviais na área urbana de Nova Santa Helena -MT 185
Tabela 51. Indicadores per capita de RSU segundo a faixa de população e renda per capita 192
Tabela 52. Média da composição gravimétrica de 10 municípios de Mato Grosso 193
Tabela 53. Certificado de peso dos resíduos sólidos de saúde 202
Tabela 54. Estimativa de geração de resíduos da logística reversa em Nova Santa Helena-2016 213
Tabela 55. Despesas operacionais com limpeza pública e manejo de resíduos sólidos em 2015 de Nova Santa Helena-MT 217
Tabela 56. Indicadores de resíduos sólidos urbanos de Nova Santa Helena 218

Tabela 57. Projeção Populacional para o Estado de Mato Grosso e o município de Nova Santa Helena 301
Tabela 58. Metas do PLANSAB para o sistema de abastecimento de água 302
Tabela 59. Meta do PLANSAB para o sistema de esgotamento sanitário 303
Tabela 60. Meta do PLANSAB para o manejo de resíduos sólidos e limpeza urbana 304
Tabela 61. Meta do PLANSAB para o manejo de águas pluviais e drenagem urbana 305
Tabela 62. Metas para principais serviços de saneamento básico nas unidades da federação (em %) 305
Tabela 63. Demandas totais dos serviços projetados de saneamento básico 306
Tabela 64. Valores de consumo médio per capita de água conforme a população 309
Tabela 65. Vazão do Sistema de captação das águas superficial – Nova Santa Helena 311
Tabela 66. Estudo comparativo de Demanda para o SAA do município de Nova Santa Helena 312
Tabela 67. Evolução das demandas considerando a redução de perdas no SAA correlacionada ao tempo de funcionamento da bomba 314
Tabela 68. Índice de perdas ao longo do horizonte do projeto..... 316
Tabela 69. Comparativo de reservação necessária com e sem programa de redução de perdas e referência Funasa ao longo do horizonte do plano..... 318
Tabela 70. Correlação entre o crescimento populacional, quantidade de ligações e extensão de rede de abastecimento de água..... 321
Tabela 71. Estudo da projeção da população e as vazões necessárias para o horizonte do plano das áreas rurais sem a comunidade..... 323
Tabela 72. Estudo da projeção da população e as vazões necessárias para o horizonte do plano, comunidade Vila Atlântica..... 324
Tabela 73. Estimativa das vazões de esgoto para a população urbana de Nova Santa Helena 332
Tabela 74. Estudo da projeção da extensão de rede coletora de esgoto da cidade Nova Santa Helena 334
Tabela 75. Estimativa das vazões de esgoto para o Comunidade Vila Atlântica..... 335
Tabela 76. Estimativa das vazões de esgoto para área rurais dispersas 335
Tabela 77. Parâmetro de eficiência adotado no PMSB..... 341
Tabela 78. Previsão da carga orgânica de DBO, coliformes totais e características do efluente final para tipo de tratamento..... 343
Tabela 79. Concentração de DBO, coliformes totais e a característica do efluente final para os diversos tipos de tratamento na área urbana..... 345
Tabela 80. Valores utilizados para estimativa de ocupação do solo 365
Tabela 81. Projeção da ocupação urbana de município de Nova Santa Helena..... 366

Tabela 82. Indicadores per capita de RSU segundo a faixa de população e índices de renda per capita – 2016 389
Tabela 83. Estimativa de geração anual de resíduos sólidos urbanos ao longo de 20 anos e massa total a ser aterrada- população urbana e rural 391
Tabela 84. Estimativa de geração de resíduos sólidos urbanos ao longo de 20 anos - área urbana do município 393
Tabela 85. Estimativa de geração de resíduos sólidos total, seco e rejeito ao longo de 20 anos – área urbana 396
Tabela 86. Estimativa de geração de resíduos sólidos urbanos ao longo de 20 anos - área rural do município 399
Tabela 87. Referência de Custo 475
Tabela 88. Referência de Custo Global para Sistema de Abastecimento de Água 478
Tabela 89. Referência de Composição percentual do Custo Global para Sistema de Abastecimento de Água 479
Tabela 90. Referência de Custo Médio por tipo de Ligação Domiciliar 480
Tabela 91. Referência de Custos 481
Tabela 92. Referência de Custo Global para Sistema de Esgotamento Sanitário 483
Tabela 93. Referência de Composição percentual do Custo Global para Sistema de Esgotamento Sanitário 484
Tabela 94. Custo dos planos e das obras de controle para risco de 10 anos 486
Tabela 95. Referência de Custo Médio atualizadas pela equipe 486
Tabela 96. Custos totais estimados para execução do PMSB 519
Tabela 97. Cronograma Financeiro Geral 520

LISTA DE QUADROS

Quadro 1. Fases com as metas 43
Quadro 2. Dados de localização do município de Nova Santa Helena-MT 53
Quadro 3. Legislação federal relacionada ao setor de saneamento 101
Quadro 4. Legislação estadual relacionada ao setor de saneamento 107
Quadro 5. Legislação municipal 110
Quadro 6. Convênios com entes federados no setor de Saneamento 116
Quadro 7. Características da bomba utilizadas na captação 122
Quadro 8. Classificação do Índice Percentuais de Perdas 135
Quadro 9. Resumo de parâmetros do padrão de aceitação para consumo humano 143
Quadro 10. Resultado de análise da qualidade da água Saída Reservatório-Sede 144
Quadro 11.Característica das microbacias existentes em Nova Santa Helena 172
Quadro 12.Classificação das densidades de drenagem 172
Quadro 13. Distribuição das classes de declividade e a classificção do relevo 173
Quadro 14. Descrição da estação pluviométrica de Terra Nova do Norte 175
Quadro 15. Descrição da estação fluviométrica de Itaúba 175
Quadro 16. Gerenciamento do RSS e seus símbolos 201
Quadro 17. Geração de REE por pessoa a cada ano 209
Quadro 18. Levantamento dos dispositivos de proteção instalados no poço tubular da Vila Atlântica 225
Quadro 19. Matriz SWOT para identificação das forças e fraquezas internas e oportunidades e ameaças externas do setor Sócio Econômico do município de Nova Santa Helena-MT 250
Quadro 20. Matriz SWOT para identificação das forças e fraquezas internas e oportunidades e ameaças externas, quanto ao Sistema de Abastecimento de Água do município de Nova Santa Helena– MT. 252
Quadro 21. Matriz SWOT para identificação das forças e fraquezas internas e oportunidades e ameaças externas, quanto ao Sistema de Esgotamento Sanitário do município de Nova Santa Helena– MT... 253
Quadro 22.. Matriz SWOT para identificação das forças e fraquezas internas e oportunidades e ameaças externas, quanto ao Manejo de Águas Pluviais do município de Nova Santa Helena– MT 254
Quadro 23. Matriz SWOT para identificação das forças e fraquezas internas e oportunidades e ameaças externas, quanto ao Manejo de Resíduos Sólidos e Limpeza Urbana do município de Nova Santa Helena - MT 255
Quadro 24. Cenário socioeconômico do Município de Nova Santa Helena– MT 259
Quadro 25. Cenário atual e futuro para a gestão organizacional e gerencial dos Serviços do SAA, SES, Drenagem de águas pluviais e de resíduos sólidos do Nova Santa Helena - MT 260

Quadro 26. Cenário de Infraestrutura do Sistema de Abastecimento de Água – SAA - do município de Nova Santa Helena – MT 265
Quadro 27. Cenário da Infraestrutura do Sistema de Esgotamento Sanitário – SES - do município de Nova Santa Helena– MT 269
Quadro 28. Cenário da Infraestrutura do Manejo de Águas Pluviais do município de Nova Santa Helena– MT 271
Quadro 29. Cenário da Infraestrutura do Manejo de Resíduos Sólidos e Limpeza Urbana – RSU e LU - do município de Nova Santa Helena - MT 272
Quadro 30. Objetivos, Metas e Priorização para a Gestão dos Serviços de Saneamento Básico para a área urbana e rural, segundo os critérios técnicos em Nova Santa Helena – MT 276
Quadro 31. Objetivos, Metas e Priorização para a Infraestrutura do Sistema de Abastecimento de Água – SAA - área urbana e rural, segundo os critérios técnicos em Nova Santa Helena – MT 283
Quadro 32. Objetivos, Metas e Priorização Hierarquia das Prioridades para a Infraestrutura do Sistema de Esgotamento Sanitário - SES na Área urbana e rural, segundo os critérios técnicos em Nova Santa Helena- MT 287
Quadro 33. Objetivos, Metas e Priorização e Hierarquia das Prioridades para o Sistema de Manejo de Águas Pluviais na área urbana e rural, segundo os critérios técnicos em Nova Santa Helena – MT .. 290
Quadro 34. Objetivos, Metas e Priorização e Hierarquia das Prioridades para o Sistema de Manejo de Resíduos Sólidos e Limpeza Urbana na área urbana e rural, segundo os critérios técnicos em Nova Santa Helena – MT 292
Quadro 35. Descrição dos níveis de tratamento de esgoto 337
Quadro 36. Tipos de sistemas de tratamento biológico e físico-químico 338
Quadro 37. Eficiências típicas de diversos sistemas na remoção dos principais sistemas de tratamento de esgotos. 340
Quadro 38. Sistemas de Lagoas de Estabilização 348
Quadro 39. Sistema de Lodos Ativados 350
Quadro 40. Sistemas Aeróbios com Biofilmes 351
Quadro 41. Sistemas Anaeróbios 353
Quadro 42. Sistemas de Disposição no Solo 355
Quadro 43. Alternativas sustentáveis para tratamento de sistemas individualizados de esgoto doméstico 360
Quadro 44. Características das medidas compensatórias de controle na fonte 380
Quadro 45. Medidas para situações de emergência e contingência no Sistema de Abastecimento de Água de Nova Santa Helena 419

Quadro 46. Eventos de Emergência e Contingência para os componentes do Sistema de Abastecimento de Agua de Nova Santa Helena 420
Quadro 47.Eventos de Emergência e Contingência para os componentes do Sistema de Esgotamento Sanitário de Nova Santa Helena 421
Quadro 48. Eventos Emergenciais previstos para Sistema de Drenagem Urbana de Nova Santa Helena 422
Quadro 49. Eventos Emergenciais previstos para Manejo de Resíduos Sólidos Urbanos de Nova Santa Helena 423
Quadro 50. Programas, projetos e ações – Programa Organizacional e Gerencial 459
Quadro 51. Programas, projetos e ações – Infraestrutura do sistema de abastecimento de água na área urbana e rural do município - Universalização e melhoria operacional do SAA. 464
Quadro 52. Programas, projetos e ações – Infraestrutura do sistema de esgotamento sanitário na área urbana e rural do município - Universalização e melhoria do SES 468
Quadro 53. Programas, projetos e ações – Infraestrutura do sistema de manejo de águas pluviais na área urbana do município– Universalização e Melhoria operacional 470
Quadro 54. Programas, projetos e ações – Infraestrutura do sistema de manejo de resíduos sólidos e limpeza urbana na área urbana e rural do município – Universalização e melhoria operacional 471
Continuação Quadro 55. Programas, projetos e ações – Infraestrutura do sistema de manejo de resíduos sólidos e limpeza urbana na área urbana e rural do município – Universalização e melhoria operacional 472
Continuação Quadro 55. Programas, projetos e ações – Infraestrutura do sistema de manejo de resíduos sólidos e limpeza urbana na área urbana e rural do município – Universalização e melhoria operacional 473
Quadro 56. Programas do Governo Federal com ações diretas de Saneamento Básico 489
Quadro 57. Programas do governo federal com ações relacionadas ao saneamento básico 491
Quadro 58. Custos estimados para execução do programa organizacional/gerencial dos serviços de saneamento na área urbana e rural do município 497
Quadro 59. Custos estimados para execução dos programas proposto ao SAA na área urbana e rural – estruturais 503
Quadro 60. Custos estimados para execução dos programas proposto ao SES na área urbana e rural - estruturais 509
Quadro 61. Custos estimados para execução dos programas proposto ao Serviço de drenagem urbana para a área urbana e rural- estruturantes 513
Quadro 62. Custos estimados para execução dos programas proposto ao serviço de limpeza urbana e manejo de resíduos sólidos na área urbana e rural – medidas estruturais 515

Quadro 63. Variáveis utilizadas para compor os indicadores de desempenho, universalização e de qualidade dos serviços prestados para acompanhamento do PMSB 551
Quadro 64. Indicadores de desempenho para acompanhamento do PMSB 557
Quadro 65. Indicadores de universalização dos serviços para acompanhamento do PMSB 558
Quadro 66. Indicadores de qualidade dos serviços de Abastecimento de Água para acompanhamento do PMSB 560
Quadro 67. Indicadores de qualidade dos serviços de Esgotamento Sanitário para acompanhamento do PMSB 561
Quadro 68. Indicadores de qualidade dos serviços de Manejo de Águas Pluviais e Drenagem urbana para acompanhamento do PMSB 562
Quadro 69. Indicadores de qualidade dos serviços de Limpeza Urbana e Manejo de Resíduos Sólidos Urbanos para acompanhamento do PMSB 563
Quadro 70. Indicadores de Saúde para acompanhamento do PMSB 564

LISTA DE MAPAS

Mapa 1. Localização do município de Nova Santa Helena e seu consórcio 54
Mapa 2. Vias de acesso e estradas vicinais no município de Nova Santa Helena..... 55
Mapa 3. Unidades de Planejamento e Gerenciamento de Mato Grosso..... 65
Mapa 4. Hidrografia do município de Nova Santa Helena 66
Mapa 5. Carta imagem de saneamento básico do município de Nova Santa Helena..... 96
Mapa 6. Disponibilidade hídrica e gestão de águas do município de Nova Santa Helena..... 137
Mapa 7. Disponibilidade hídrica para o núcleo urbano do município de Nova Santa Helena 138
Mapa 8. Recursos hídricos subterrâneos do município de Nova Santa Helena 140
Mapa 9. Indicação de fundo de vale da área urbana e adjacências do município de Nova Santa Helena 164
Mapa 10. Localidades da área rural do município de Nova Santa Helena – MT..... 223
Mapa 11. Alternativas locacionais para área de aterro consorciado 412

LISTA DE ABREVIATURAS E SIGLAS

ABREVIATURA / SIGLA	SIGNIFICADO
ABNT	Associação Brasileira de Normas Técnica
ABRELPE	Associação Brasileira de Empresas de Limpeza Pública e Resíduos Especiais
AGER	Agência Reguladora Estadual
AMM	Associação Mato-grossense dos Municípios
ANA	Agência Nacional de Águas
APA	Área de Proteção Ambiental
CEF	Caixa Econômica Federal
CEHIDRO	Conselho Estadual de Recursos Hídricos
CNES	Cadastro Nacional de Estabelecimentos de Saúde
CONAMA	Conselho Nacional do Meio Ambiente
CPRM	Companhia de Pesquisa de Recursos Minerais
DPP	Domicílios Particulares Permanentes
EJA	Educação de Jovens e Adultos
EMBRAPA	Empresa Brasileira de Pesquisa Agropecuária
EP	Estação Pressurizadora
EPI	Equipamento de Proteção Individual
ER	Estação de Recalque
ETA	Estação de Tratamento de Água
ETE	Estação de Tratamento de Esgoto
FPM	Fundo de Participação dos Municípios
FUNASA	Fundação Nacional de Saúde
GAE	Gerência de Água e Esgoto
GO	Goiás
HGPE	Glei Pouco Húmico Eutrófico
IBGE	Instituto Brasileiro de Geografia e Estatística
ICMS	Imposto Sobre Circulação de Mercadorias e Serviços
IDH-M	Índice de Desenvolvimento Humano Municipal
IDHM-E	Índice de Desenvolvimento Humano Municipal – Educação
INCRA	Instituto Nacional de Colonização e Reforma Agrária
INEP	Instituto Nacional de Estudos e Pesquisas Educacionais Anísio Teixeira
INMET	Instituto Nacional de Meteorologia
INPC	Índice Nacional de Preços ao Consumidor
INPEV	Instituto Nacional de Processamento de Embalagens Vazias
INTERMAT	Instituto de Terras de Mato Grosso
IPA	Incidência Parasitária Anual
IPEA	Instituto de Pesquisa Econômica Aplicada
IWA	International Water Association
MR	Mesorregião
MS	Ministério da Saúde
NBR	Norma Brasileira
NBS	Nomenclatura Brasileira De Serviços

NICT	Núcleo Intersetorial de Cooperação Técnica
ONGS	Organizações Não Governamentais
PAC	Programa de Aceleração do Crescimento
PEA	População Economicamente Ativa
PERH-MT	Plano Estadual de Recursos Hídricos
PIA	População em Idade Ativa
PIB	Produto Interno Bruto
PJL	Prêmio Jovem Brasileiro
PMS	Plano de Mobilização Social
PMSS	Programa de Modernização do Setor Saneamento
PMSB	Programa de Municipal de Saneamento Básico
PNPDEC	Política Nacional de Proteção e Defesa Civil
PNRH	Plano Nacional de Recursos Hídricos
PNRS	Política Nacional de Resíduos Sólidos
PNUD	Programa das Nações Unidas para o Desenvolvimento
PRODEAGRO	Programa de Desenvolvimento do Agronegócio
PRONAF	Programa Nacional de Fortalecimento da Agricultura Familiar
PSF	Programa de Saúde da Família
RDC	Resíduos de Construção e Demolição
REE	Resíduos Eletroeletrônicos
RSU	Resíduos Sólidos Urbanos
SAA	Sistema de Abastecimento de Água
SECID	Secretaria de Estado das Cidades
SEMA	Secretaria de Estado do Meio Ambiente
SEPLAN	Secretaria de Estado de Planejamento
SIBCS	Sistema Brasileiro de Classificação de Solos
SMS	Secretaria Municipal de Saúde
SNIS	Sistema Nacional de Informações sobre Saneamento
SRHU/MMA	Secretaria de Recursos Hídricos e Ambiente Urbano - Ministério do Meio Ambiente
SSP	Secretaria de Segurança Pública
TED	Termo de Execução Descentralizada
TR	Termo de Referência
UC	Unidade de Conservação
UFC	Unidades Formadoras de Colônias
UNISELVA	Fundação de Apoio e Desenvolvimento da Universidade Federal de Mato Grosso
UPG	Unidade de Planejamento e Gestão
UT	Unidade de Turbidez
ZSEE	Zoneamento Socioeconômico Ecológico

APRESENTAÇÃO

O Plano Municipal de Saneamento Básico é uma ferramenta que possibilita a criação de mecanismos de gestão pública da infraestrutura do município relacionada aos quatro eixos do saneamento básico: abastecimento de água; esgotamento sanitário; manejo de resíduos sólidos e manejo de águas pluviais, em conexão com outras políticas e instrumentos presentes no município e tem uma abrangência para toda a extensão do município atendendo às áreas rural e urbana para um horizonte temporal de 20 anos.

Este documento apresenta os vários estágios realizados e consolidados nos produtos denominados **A**, **B**, **C**, **D**, E, **F**, **G**, **H** e **I** que compõem o Plano Municipal de Saneamento Básico do município de Nova Santa Helena, em atendimento ao Termo de Referência/2012 da Funasa com base na Lei 11.445/2007 e no Decreto n.º 7.217/2010 conforme especificado no Plano de Trabalho estabelecido pelo Termo de Execução Descentralizada TED nº 04/2014 de 05/11/2014 e no Convênio Secid/Uniselva nº 001/2015 que, entre si, celebram a Fundação Nacional de Saúde – Funasa e o Governo do Estado de Mato Grosso como cofinanciadores e a Universidade Federal de Mato Grosso - UFMT, como executora do projeto de elaboração do Plano Municipal de Saneamento Básico - PMSB de 106 municípios do Estado de Mato Grosso.

A logística para a realização do referido projeto adotou a configuração dos 15 consórcios intermunicipais criados em parceria com o Governo do Estado e a Associação Mato-grossense dos Municípios, com base na Lei Federal nº 11.107/2005, voltados ao desenvolvimento regional sustentável de seus municípios, considerando aspectos econômicos, sociais e ambientais. As etapas de elaboração do Plano foram desenvolvidas no período de agosto de 2015 a julho de 2017, de forma a cumprir todas as etapas metodológicas previstas no termo de referência e garantir a efetiva participação da população, tanto da área urbana quanto da área rural do município.

Este Plano foi elaborado adotando os princípios e métodos de algumas das escolas de planejamento, em especial do Planejamento Estratégico Situacional - PES e da Prospectiva Estratégica (BRASIL, 2014), a exemplo do Plano Nacional de Saneamento Básico - PLANSAB. Essas metodologias estão previstas no planejamento determinado pela Lei do Saneamento, por serem métodos que apresentam como princípios a visão dos diversos atores que atuam no setor como: poder público, sociedade civil organizada, prestadores de serviços,

trabalhadores, movimento popular, entre outros - o que se consolida mediante a participação social.

O percurso metodológico para elaboração do presente Plano, orientou-se pela realização de atividades previstas no Plano de Mobilização Social - Produto B, incluindo reuniões técnicas com os comitês locais e audiências públicas para definição de prioridades considerando, além dos aspectos técnicos, também a percepção da sociedade. Nessas reuniões foram analisados e validados os resultados obtidos no levantamento técnico *in loco* e, também, hierarquizadas as propostas a serem definidas para o horizonte temporal de 20 anos, nos intervalos de curto médio e longo prazos.

Todas as informações obtidas durante a elaboração deste Projeto estão disponíveis em um banco de dados que integra o sistema de gerenciamento do Projeto ora referenciado. Nesse sistema encontram-se armazenados também os dados primários e secundários como plantas, mapas e imagens referentes ao município com a indicação da Unidade de Planejamento e Gestão – UPG da bacia hidrográfica em que o município está inserido.

No **Produto A -** estão designados por Decreto os membros dos comitês Executivo e de Coordenação para acompanhar o grupo de trabalho de elaboração do PMSB no município.

O **Produto B -** compreende o Plano de Mobilização Social - PMS que integra o planejamento das ações, previstas e realizadas, de modo a dar sustentação na elaboração dos Planos Municipais de Saneamento Básico, de forma a garantir a universalização, integralidade e a qualidade dos serviços de saneamento.

O **Produto C -** contempla o Diagnóstico Técnico Participativo que retrata a realidade da infraestrutura de abastecimento de água, esgotamento sanitário, manejo das águas pluviais e dos resíduos sólidos encontrada no município, somada à percepção da população quanto às condições e qualidade da prestação desses serviços.

No **Produto D** - encontra-se detalhada a Prospectiva e o Planejamento Estratégico apresentando os passos para a construção da visão estratégica, com os referenciais teóricos, os cenários de planejamento, as metas, macro diretrizes, estratégias e programas estabelecidos para o PMSB. Nesse sentido, o Produto D contempla: a Análise Situacional das condições de saneamento do município, incluindo a caracterização do déficit no acesso aos serviços, análise dos programas existentes e a identificação das condições a serem enfrentadas e também a formulação de uma visão estratégica para a política de saneamento do município, para um horizonte de 20 anos.

O **Produto E -** contempla os PROGRAMAS PROJETOS E AÇÕES e o **Produto F** apresenta o PLANO DE EXECUÇÃO; nesses produtos encontram-se identificadas as ações imediatas de curto, médio e longo prazos para solucionar os gargalos existentes no setor de saneamento e promover a melhoria da salubridade ambiental municipal que englobam serviços básicos e, portanto, essenciais para a manutenção da saúde integral da coletividade. Englobam também toda atividade com potencial de gerar uma ocorrência atípica cujas consequências possam provocar danos às pessoas, ao meio ambiente e a bens patrimoniais, inclusive de terceiros, devem ter, como atitude preventiva, um planejamento para ações de emergências e contingencias. Para o planejamento destas ações fez-se necessário estabelecer objetivos e metas que contemplam a adequação e melhoria dos sistemas de saneamento básico e ao mesmo tempo, definem o Plano de Execução.

O **Produto G** - apresenta a minuta da Política Municipal de Saneamento Básico que prevê a criação do Conselho Municipal de Saneamento e do Fundo Municipal de Saneamento e dá outras providências.

O **Produto H -** relaciona os indicadores de desempenho; é parte integrante do Plano que tem como objeto **e**specífico facilitar o acompanhamento e monitoramento de desempenho dos programas e ações planejados do PMSB ao longo de sua execução.

O **Produto I -** apresenta o sistema para auxiliar na tomada de decisões frente ao PMSB.

Assim sendo, no contexto deste Plano os produtos que o integram devem ser entendidos como instrumentos institucionais que visam à concretização dos objetivos pretendidos e se prestam à organização da atuação governamental. Articulam um conjunto de projetos e de ações que concorrem para um objetivo comum preestabelecido, buscando a solução para um problema ou ao atendimento de uma necessidade ou demanda da sociedade.

A realização desse Plano de Trabalho em parceria Secid/Uniselva/Funasa/UFMT para a elaboração conjunta com o município, do seu PMSB, propiciou uma postura proativa de cada entidade parceira e, para a UFMT representou uma oportunidade de integrar vários institutos e faculdades no acompanhamento das atividades e dar subsídios para transpor as dificuldades e desafios encontrados no município. Salienta-se ainda a inserção da universidade no conhecimento da realidade do município nas suas múltiplas dimensões: sociais, econômicas, ambientais, recursos hídricos, urbanística e outras, colocando professores, pesquisadores, alunos de graduação e de pós graduação de diversas áreas, em contato com essa realidade impactando fortemente as atividades de ensino, pesquisa, extensão e inovação.

PRODUTO A: DECRETO MUNICIPAL

De acordo com o Termo de Referência da Funasa em todas as fases de elaboração do PMSB deve haver a inserção das perspectivas e aspirações da sociedade, dessa forma é imprescindível a formação de grupos de trabalho que contemplem vários atores sociais. Desta forma, por meio de um Decreto Municipal, foi criado o comitê de coordenação composto por representantes de instituições públicas ou civis relacionadas ao saneamento e o comitê executivo composto por uma equipe multidisciplinar que incluía técnicos que faziam parte das entidades municipais ou privadas ligadas ao saneamento. Este Decreto Municipal composto pelos comitês de coordenação e execução é considerado o Produto A do PMSB.

Em Nova Santa Helena foi necessário nomear três decretos de formação de comitês devido a troca de gestão do município, sendo o primeiro o Decreto nº 050/2015, de 01 de dezembro de 2015, o segundo o Decreto nº 017/2017, de 29 de março de 2017, e o terceiro o Decreto nº 039/2017, de 05 de setembro de 2017.

PRODUTO B: PLANO DE MOBILIZAÇÃO SOCIAL

A participação da sociedade está prevista pela Lei do Saneamento, pois o saneamento deve ser feito para e pela sociedade. Diante disso o Plano de Mobilização Social teve por objetivo articular estratégias para estimular a participação da população na elaboração do PMSB realizando um planejamento das atividades de mobilização. Primeiramente foram realizadas atividades de sensibilização nas sedes dos consórcios intermunicipais, posteriormente atividades de capacitação dos membros dos comitês presentes no Decreto Municipal (Produto A).

Nestas capacitações além de iniciar a elaboração do PMS foram transmitidos aos comitês materiais para auxiliar na divulgação da elaboração do PMSB como: modelos de folders, de banners, de urna para sugestões, vídeos e áudios explicativos. Durante a 1ª visita técnica ao município o PMS foi concluído e aprovado pelo comitê de coordenação e a partir de então se deu início no município as atividades de mobilização com frequência prevista mensal, conforme proposto pelo referido plano, tendo estas mobilizações gerado os Produtos J.

Ainda faz parte das atividades de mobilização a aplicação de questionários com perguntas relacionadas ao saneamento que tiveram seus resultados apresentados no Produto C (item 4.10). É importante evidenciar que durante todas as fases da elaboração do PMSB a população pode entrar em contato direto com a equipe técnica por meio do site: *pmsb106.ic.ufmt.br*.

1 ÁREA DE ABRANGÊNCIA

O Produto B - PLANO DE MOBILIZAÇÃO SOCIAL, previsto no Termo de Referência da FUNASA e abrange as áreas rural e urbana do município de Nova Santa Helena na elaboração do Plano Municipal de Saneamento Básico.

2 EQUIPE DE TRABALHO

2.1 COMITÊ DE COORDENAÇÃO MUNICIPAL PARA ELABORAÇÃO DO PLANO MUNICIPAL DE SANEAMENTO

O Poder Público Municipal designa os membros da administração para integrar os Comitês de Coordenação e Comitê Executivo para acompanhamento do processo de elaboração do PMSB (Decreto em Anexo).

a) Comitê de Coordenação: os membros desse comitê são constituídos por representantes das prefeituras e das instituições públicas e civis relacionadas ao saneamento básico e de parcerias.

b) Comitê Executivo: esse comitê é composto por uma equipe multidisciplinar e deverá incluir técnicos dos órgãos e entidades municipais e dos prestadores de serviço da área de saneamento básico e de áreas afins ao tema. Os membros dos Comitês são nomeados pelos Prefeitos, pelo Governo do Estado e pela FUNASA.

c) Equipe executora da UFMT

3 OBJETIVOS

3.1 OBJETIVO GERAL

Para obter a participação da população na execução do Plano Municipal de Saneamento Básico serão articuladas estratégias de participação social, com o objetivo de identificar a realidade de cada comunidade/município referente ao saneamento básico, para dar base ao Diagnóstico social com vistas ao engajamento, comprometimento e articulação de soluções dos problemas de saneamento.

Este Plano busca, ainda, desenvolver junto à população local o conceito de responsabilidade coletiva na preservação e conservação dos recursos naturais, sensibilizando a sociedade para assegurar a sustentabilidade ambiental por meio do Plano Municipal de Saneamento Básico.

Para isto serão demonstrados 5 (cinco) passos de estratégia de sensibilização visando o envolvimento da sociedade na construção do Plano Municipal de Saneamento Básico (Figura 1).

Figura 1. Fluxograma dos 5 passos de estratégia de sensibilização.

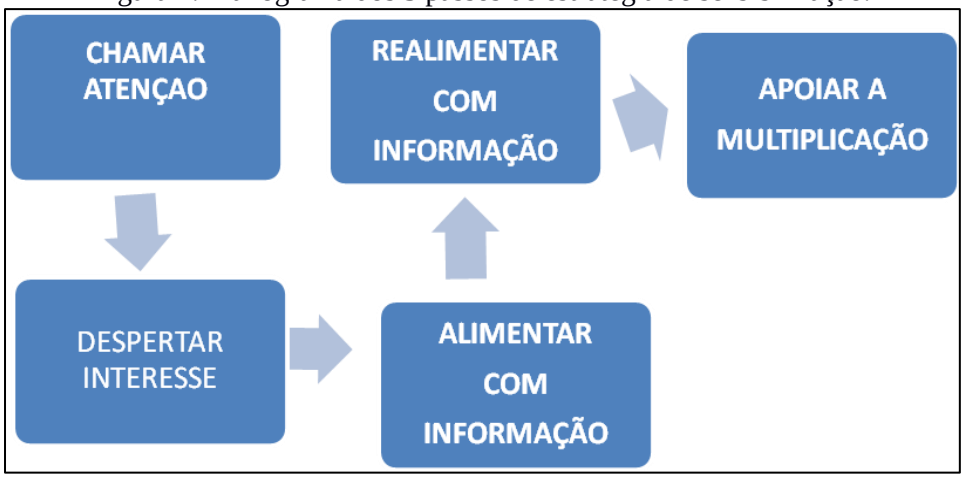

Fonte: Adaptado – Política e Plano Municipal de Saneamento Básico. ASSEMAE, 2012

É importante destacar que esses passos constituem uma forma de chamamento da população para participar na elaboração dos Planos Municipais de Saneamento Básico, com respeito às peculiaridades culturais, históricas e socioeconômicas de cada município. Espera-se que a população se comporte como coautora do processo e não como mera espectadora.

3.2 OBJETIVOS ESPECÍFICOS

A sensibilização da sociedade deverá ser buscada por meio dos objetivos específicos apresentados a seguir:

- Sensibilizar a sociedade para a importância do Saneamento Básico, seus benefícios e vantagens;
- Estimular a sociedade para participar do processo de elaboração do PMSB;
- Buscar a cooperação junto a outros processos locais de mobilização;
- Identificar as percepções sociais, conhecimentos e anseios a respeito do Saneamento Básico;
- Promover a Discussão e a participação da população;
- Divulgar amplamente o processo.

4 METAS

Com os objetivos acima citados, ao incluir a participação da sociedade no processo de elaboração do Plano Municipal de Saneamento Básico, pretende-se atingir as seguintes metas em cada fase (Quadro 1):

Quadro 1. Fases com as metas

FASES	OBJETIVOS ESPECÍFICOS	METAS
Diagnóstico	Disseminar informações básicas sobre Saneamento Básico, a fim de instrumentalizar os atores sociais da comunidade para o efetivo exercício de cidadania em todas as fases de elaboração do PMSB;	Identificação da percepção dos problemas de saneamento pela população.
Todas as fases	Envolver os atores sociais da comunidade em espaços de debates centralizando a temática de saneamento básico, suas problemáticas, visibilidade e implicações na qualidade de vida da comunidade;	Participação dos atores sociais da comunidade nos Eventos referentes a todas as fases de elaboração do Plano Municipal de Saneamento Básico
Todas as fases	Disponibilizar canais de comunicação permanentes e de fácil acesso, visando garantir aos atores sociais da comunidade o direito de propor anonimamente sobre as fases de elaboração do Plano Municipal de Saneamento Básico;	Apropriação dos instrumentos de comunicação social por parte dos atores sociais da comunidade;
Prognóstico e Plano de Ação	Envolver os atores sociais da comunidade na responsabilidade coletiva de preservação e conservação ambiental levantando diretrizes e propostas para soluções de problemáticas locais de saneamento básico;	Proposição de cenários, ações, projetos e serviços que atendam a demanda de saneamento básico da comunidade;
Plano de Ação e Conferência	Envolver os Conselhos de Direitos e de Políticas Públicas na reflexão do Plano Municipal de Saneamento Básico, fortalecendo o exercício do controle social local.	Disposição da temática de saneamento básico nas pautas de reunião dos conselhos municipais de direitos e de políticas públicas

Fonte: PMSB-MT, 2016.

5 PLANO DE TRABALHO

Este Plano integra o Termo de Cooperação estabelecido entre a FUNASA/Governo do Estado/ UFMT, que prevê a elaboração dos Planos de Saneamento Básico em 106 Municípios do Estado de Mato Grosso. Inicialmente este plano foi apreciado pelo Comitê de Coordenação do Município e do NICT/Funasa para posterior aprovação.

O presente Plano de Mobilização Social foi elaborado pelo Comitê Executivo juntamente com a equipe técnica da UFMT, o qual foi aprovado pelo Comitê de Coordenação no seu município, conforme atividades previstas no cronograma de Atividades relacionadas (ver Apêndice A). Foi ainda definido um plano de ação (ver Apêndice A) envolvendo os diversos atores, os locais em que estas atividades serão realizadas em um período de dois anos, de acordo com que estabelece o termo de Ação Descentralizado nº 04/2014.

A área de abrangência contempla toda a extensão territorial do município, nas áreas urbana e rural. A divisão do município em setores de mobilização tem como objetivo promover

eventos participativos e que nestes tenham a efetiva participação da comunidade trazendo seus anseios, reclamações e dúvidas sobre sua participação no processo de construção do PMSB.

5.1 IDENTIFICAÇÃO DE ATORES SOCIAIS

A participação social pressupõe a identificação de atores sociais presentes em cada comunidade. Esses atores encontram-se dispersos nas diversas representações sociais, no âmbito municipal e regional, que abrangem os consórcios e foram identificados pelo comitê executivo e de coordenação. Bandeira (1999) enfatiza a dificuldade de se encontrar uma definição conceitual e metodológica para se atingir a plenitude dessa participação e apresentam categorias dos níveis de participação de acordo as experiências associativas presente em cada região.

Embora o "ator" não seja, apenas, alguém que representa um papel dentro de uma peça teatral, de acordo com Souza (1991), uma classe social, uma categoria social e um grupo podem ser considerados atores sociais. Apresentamos abaixo um elenco de definições de atores sociais que podem auxiliar na elaboração do Plano de Saneamento.

- Poder Público: é o conjunto de órgãos com autoridade para realizar os trabalhos da Federação, dos Estados e dos Municípios. São também chamados de Poderes Políticos, representantes do próprio Governo, no conjunto de atribuições, legitimados pela soberania popular.
- Imprensa: é a coletiva dos veículos de comunicação que exercem o jornalismo, publicidade, notícias e outras funções comunicativas, que colaboram com exercício do controle social sobre o processo.
- Associações da Sociedade Civil Organizada: é a união das organizações e instituições cívicas voluntárias que constituem os alicerces de uma sociedade, formando a sua base.
- Lideranças Comunitárias: são líderes que possuem influência perante a comunidade em que vivem, e têm o poder de intervenção nas tomadas de decisões públicas.
- Consórcios – Unidades Administrativas que agrupam municípios em uma dada região.
- Comitê de Coordenação: instância deliberativa, formalmente institucionalizada, responsável pela coordenação, condução e acompanhamento da elaboração do Plano, constituída por representantes, com função dirigente, das instituições públicas e civis relacionadas ao saneamento básico.

- Comitê Executivo: instância responsável pelo acompanhamento do processo de elaboração do Plano. Deve ter composição multidisciplinar e incluir técnicos dos órgãos e entidades municipais e dos prestadores de serviço da área de saneamento básico e de áreas afins ao tema.
- Equipe Executora: entidade contratada por meio do termo de Cooperação de Ação descentralizada 04/2014 entre a Universidade Federal de Mato Grosso, FUNASA e Governo do Estado.

Além dos atores sociais envolvidos, a população é ponto principal do PMS, para o planejamento das ações que serão estabelecidas no decorrer do PMSB, pois são todos os indivíduos que usufruem diretamente dos sistemas de saneamento básico no município, tanto no perímetro urbano quanto no rural.

5.2 IDENTIFICAÇÃO DE PROGRAMAS DE EDUCAÇÃO EM SAÚDE E MOBILIZAÇÃO SOCIAL

Identificar no município programas em Educação, Saúde, Meio Ambiente e outros que se inter-relacionam com as questões do Saneamento.

5.3 ESTRATÉGIA DE DIVULGAÇÃO DA ELABORAÇÃO DO PMSB

Entende-se que a comunicação estabelecerá vínculos e relações entre pessoas, comunidades e atores sociais. As ações de comunicação possuem caráter educativo e permitem trocas de conhecimento e diálogo, que irão delineando o processo comunitário de mobilização social e podem gerar ações transformadoras da realidade local.

A metodologia adotada como estratégia de divulgação das informações é por meio de canais de participação tais como:

- Confecção e distribuição de cartazes, faixas, folders e outros meios de divulgação existentes no município.
- Postos para entrega de sugestões, com a disponibilidade de urnas em locais estratégicos, tais como: CRAS, Posto de Saúde, Associação de Moradores, Escolas, Secretarias Municipais e sedes para reuniões de Conselhos de Direitos e de Políticas Públicas, Igrejas etc.
- Rodas de conversas com setores públicos e sociais, líderes comunitários, tais como: Conselhos Municipais de Direitos e de Políticas Públicas, Secretaria da Agricultura,

Secretaria do Meio Ambiente, Secretaria da Saúde, Secretaria da Educação, Secretaria de Assistência Social e Secretaria de Obras.

- Portal do Projeto PMSB 106- MT : O projeto conta com um portal em que é disponibilizado o Sistema de Gerenciamento de Projeto de forma a permitir o acompanhamento de todas as etapas do projeto; ainda é disponibilizado um acesso para que a sociedade possa interagir de forma contínua com a equipe do projeto por meio de: e-mail, fale conosco, chats, smartphones, whatsApp e outros .

Esses meios de divulgação permitirão que liderança e diferentes atores envolvidos no processo interajam de forma permanente e eficiente com o comitê e equipe executora.

5.4 METODOLOGIA PEDAGÓGICA DOS EVENTOS

A metodologia utilizada nos eventos, reuniões, oficinas, debates, etc, será com ilustrações a partir dos vídeos do Projeto, cartilhas e de exposição, leitura de textos, estórias e fábulas, trabalhos em grupo e folder informativo, alternados com dinâmicas de motivação, de integração das equipes .

Os problemas de Saneamento do Município podem ser ilustrados a partir da Elaboração dos Biomapas que permite a espacialização dos problemas encontrados em cada componente, agua, esgoto, resíduo e drenagem.

Serão usados recursos áudio visuais, caixa de som, Power Point, flip chart, quadro branco e outros e dinâmicas aplicadas na capacitação realizada para os comitês.

5.5 CRONOGRAMA DE ATIVIDADES NO MUNICÍPIO

Para a realização dos eventos propostos no Plano de Mobilização contaremos com a participação do comitê executivo na definição dos requisitos de espaço físico adequado e a facilidade de acesso aos participantes; identificação dos atores sociais envolvidos; estabelecimento de comunicação eficiente para emissão dos convites com data, local e horário contando para isso com a disponibilidade de transporte pela administração pública de forma a garantir a presença dos atores e da sociedade nos eventos.

Cabe ressaltar, que os locais, datas e horários das reuniões/eventos serão amplamente divulgados nas mídias locais com antecedência mínima de 7 (sete dias). Deverá ser observado cronograma de execução do Plano Municipal de Saneamento Básico. Esse cronograma pode ser consultado no Apêndice.

PRODUTO C: RELATÓRIO DO DIAGNÓSTICO TÉCNICO-PARTICIPATIVO

1 INTRODUÇÃO

O Diagnóstico Técnico-Participativo elaborado para o município de Nova Santa Helena-MT constitui a base orientadora do PMSB e abrange os quatro componentes de saneamento básico: abastecimento de água, esgotamento sanitário, manejo de resíduos sólidos e manejo de águas pluviais. Este documento apresenta as condições dos serviços identificados no município, a partir da análise da infraestrutura disponível e da situação operacional de cada componente. Apresenta também o perfil epidemiológico e de saúde, os indicadores socioeconômicos e demais informações correlatas de setores que se integram ao saneamento, tais como: ambiental, recursos hídricos, saúde, habitacional etc., englobando as áreas urbana e rural do município.

Permeiam as atividades realizadas nesta etapa todas as ações definidas no Plano de Mobilização Social - PMS, a partir da agenda estabelecida pelo município e que serão apresentados neste relatório com objetivo de demonstrar a percepção da população em relação aos problemas existentes e ainda a efetividade das ações propostas no PMS no que se refere ao envolvimento da população na elaboração do referido Plano de Saneamento Básico.

A metodologia adotada para realização deste diagnóstico constituiu no levantamento de dados primários a partir de sondagens de campo –áreas urbana e rural– e ainda de extensa compilação dos dados secundários existentes nos diferentes órgãos públicos, tais como: Sistema Nacional de Informações sobre Saneamento - SNIS, Instituto Brasileiro de Geografia e Estatística - IBGE, Fundação Nacional de Saúde - Funasa, Anuário Estatístico, etc. Todas as informações obtidas estão disponíveis em uma base de dados que integra o sistema de gerenciamento do projeto. Nesse sistema encontram-se armazenados também os dados primários, secundários, plantas, mapas e imagens com a indicação do consórcio intermunicipal em que o município está inserido.

Espera-se que este diagnóstico possa contribuir para outros estudos ambientais e urbanos para o município, além de apresentar resultados pertinentes à realidade local, visando a proposição de objetivos, metas e ações que venham atender as principais necessidades identificadas junto à população.

2 OBJETIVOS

2.1 GERAL

Apresentar o Diagnóstico Técnico-Participativo da situação em que se encontra o saneamento básico do município de Nova Santa Helena-MT, abordando os indicadores socioeconômicos e da prestação dos serviços de abastecimento de água, esgotamento sanitário, manejo de águas pluviais e de resíduos sólidos.

2.2 ESPECÍFICO

- Realizar o Plano de Mobilização Social e a Audiência Pública necessários para consolidação do Diagnóstico Técnico-Participativo;
- Identificar as causas e deficiências dos serviços de saneamento básico por meio de levantamentos de campo, levando em consideração a estrutura de gestão e as unidades físicas e operacionais dos sistemas envolvendo os quatro componentes;
- Identificar, na visão da sociedade local, a percepção dos problemas dos setores de abastecimento de água, esgotamento sanitário, manejo de águas pluviais e de resíduos sólidos;
- Levantamento das informações, dados primários e secundários necessários à elaboração do diagnóstico, para possibilitar a indicação de alternativas indispensáveis a um prognóstico que proporcione a universalização dos serviços de saneamento.

3 METODOLOGIA ADOTADA

A metodologia adotada para realização deste Diagnóstico Técnico-Participativo do saneamento básico do município de Nova Santa Helena-MT é apresentada no fluxograma metodológico da Figura 2, e compõe o levantamento de dados primários e secundários para os quatro eixos do saneamento básico: sistema de abastecimento de água, esgotamento sanitário, manejo de águas pluviais e de resíduos sólidos.

Figura 2. Fluxograma metodológico da realização do Diagnóstico Técnico-Participativo

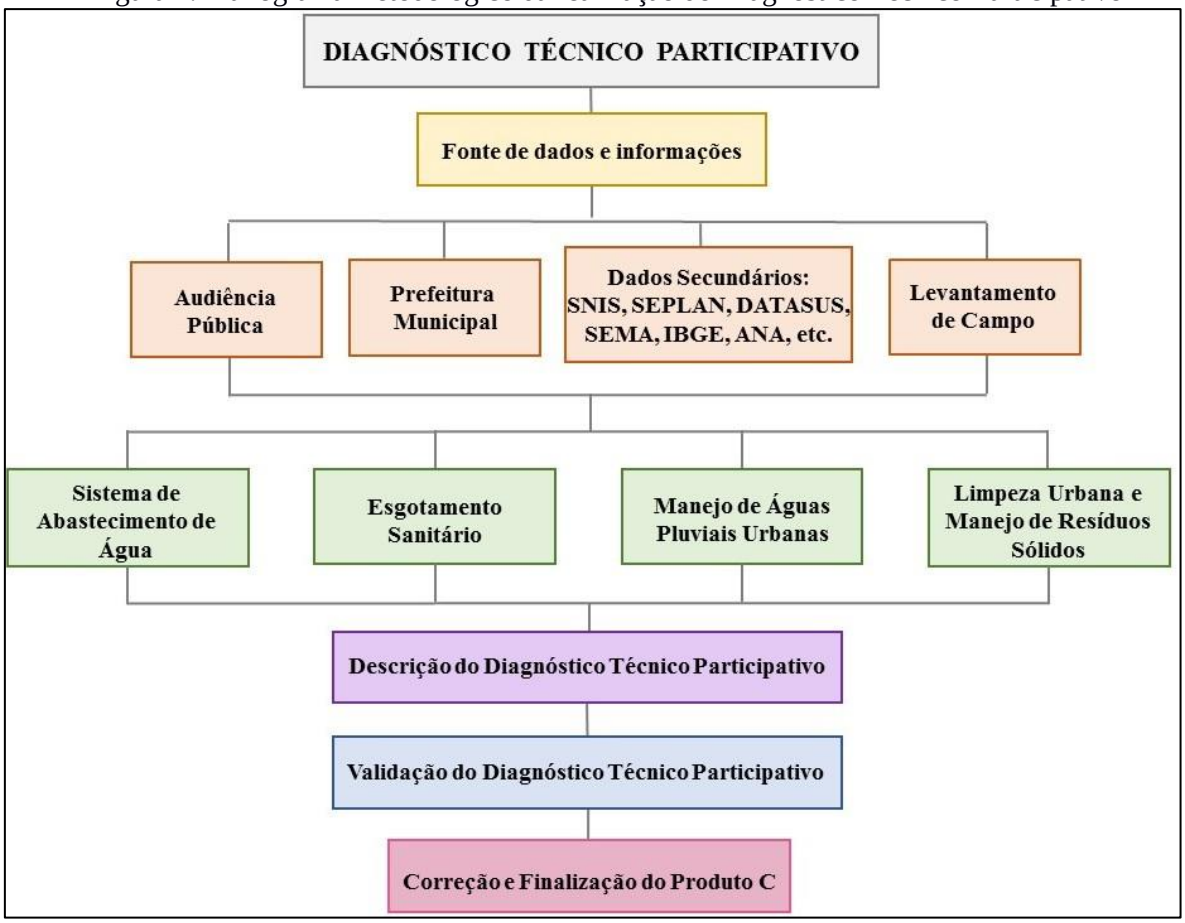

Fonte: PMSB-MT, 2016

Para divulgação e melhor entendimento dos municípios quanto às etapas da elaboração do Plano Municipal de Saneamento Básico-PMSB, a equipe técnica promoveu eventos de capacitação nas sedes dos consórcios. Tais eventos tiveram como intuito: orientar os comitês Executivo e de Coordenação dos municípios quanto à metodologia de coleta de dados; explicar aos comitês sobre o auxílio à equipe técnica durante a coleta de informações; disponibilizar infraestrutura necessária para a reunião pública durante a visita dos técnicos, e entregar os formulários relacionados a cada componente do saneamento básico.

Os comitês foram formados por representantes do poder público municipal que, juntamente com a equipe executora da UFMT, integram o grupo de trabalho e atende às exigências do Termo de Referência 2012 da Funasa quanto ao Plano de Mobilização Social - Produto B.

Na fase de elaboração deste Diagnóstico Técnico-Participativo foi realizada visita *in loco*, tendo como ponto de partida o diálogo com a Prefeitura Municipal e, em particular, com

as secretarias municipais envolvidas na prestação dos serviços nos quatro eixos elencados, intermediado pela ação do Comitê Executivo designado pelo gestor. Inicialmente, com os responsáveis pelo planejamento municipal, buscou-se construir o conhecimento das perspectivas de expansão urbana e econômica da cidade, assim como conhecer sua realidade social. Paralelamente, estabeleceu-se o diálogo também com os prestadores de serviços de água, esgoto, limpeza urbana e de drenagem urbana para a coleta de dados e entrevistas com os técnicos da Prefeitura Municipal visando inteirar-se acerca dos problemas dos serviços e suas potencialidades de solução.

Nas visitas, foram verificadas as instalações operacionais e administrativas, o estado atual e as condições operacionais, o que permitiu o conhecimento dos principais entraves no atendimento dos serviços. O preenchimento dos questionários relacionados a cada eixo do saneamento, e entregues aos membros do comitê, auxiliou na obtenção de dados técnicos e na sua unificação. Os resultados estão digitalizados no banco de dados do Projeto, integrando as fotos obtidas devidamente georreferenciadas, plantas e mapas gerados para cada componente.

Fez parte da realização do diagnóstico uma audiência pública no município, onde foi ministrada, para a comunidade presente, urbana e rural, palestra sobre saneamento básico com intuito de prestar as informações mínimas necessárias com relação à importância do Plano de Saneamento Básico, ao Marco Regulatório preconizado pela Política Nacional de Saneamento Básico (Lei nº 11.445/2007), à estrutura e princípios de funcionamento do sistema de abastecimento de água, esgotamento sanitário, drenagem de águas pluviais e manejo de resíduos sólidos no município. Essas informações serviram de base para que a sociedade presente pudesse elencar os contratempos de cada setor do saneamento.

Nessa etapa de visita dos técnicos ao município foram promovidas também a validação e aprovação do Plano de Mobilização Social - PMS pelo Comitê de Coordenação, com o objetivo de divulgar mensalmente à população sobre a importância do plano, por meio de uma agenda mensal, constante neste PMS. Com isso, o comitê mensalmente envia o relatório de atividades, contendo a lista de presença e fotos comprovando o envolvimento e participação da população no processo de construção do PMSB. A partir da aplicação de questionários sociais durante as reuniões realizadas pela equipe executora, no período da visita ao município, foi possível obter a percepção dos gargalos existentes em cada eixo desses serviços e o nível de satisfação dos munícipes. Posteriormente, estes questionários foram consolidados de modo a demonstrar no diagnóstico técnico a visão da população quanto ao saneamento.

O Estado de Mato Grosso apresenta diversas unidades rurais (distritos, assentamentos, comunidades tradicionais e comunidades quilombolas). Dados do Instituto Nacional de Colonização e Reforma Agrária (INCRA-assentamentos), Instituto de Terras de Mato Grosso (INTERMAT-assentamentos), IBGE (distritos), Fundação Palmares (quilombolas) e Empaer-MT (comunidades tradicionais) resultam em 2.230 unidades rurais. Contudo, devido à impossibilidade de se visitar todas essas unidades, decorrência do pouco tempo disponível e orçamento limitado, foram estabelecidos critérios para definir as localidades que apresentavam maior relevância para visitação.

Os critérios estabelecidos atendem a TR/2012-Funasa, contemplando os distritos, quilombolas e comunidades tradicionais; também foram contemplados os assentamentos que possuem núcleo populacional, estruturas básicas (Posto de Saúde da Família – PSF, Escolas Municipais ou Estaduais, dentre outras características), ou aqueles que receberam financiamento da Funasa. Após estas definições foi efetuada a seleção dessas unidades por município. Nesse sentido, houve solicitação à Funasa, datada de 14/03/2016, para a validação final do NICT/Funasa, conforme ata de reunião de 11/03/2016.

A metodologia adotada para o levantamento de dados do diagnóstico na área rural foi a mesma utilizada na área urbana. A audiência pública foi realizada em conjunto (áreas urbana e rural) na sede do município.

4 ASPECTOS SOCIOECONÔMICOS, CULTURAIS, AMBIENTAIS E DE INFRAESTRUTURA

O presente Diagnóstico socioeconômico de Nova Santa Helena descreve inicialmente a caracterização do município, com foco na formação administrativa, dados sobre sua localização, clima e caracterização física. Na sequência, são descritos os aspectos demográficos, econômicos, culturais, ambientais e de infraestrutura reportando-se a resultados circunstanciais dos seguintes temas específicos:

a) Dinâmica populacional, destacando a sua evolução nos períodos intercensitários 1991-2000-2010, e evolução da população, segundo as faixas etárias; população residente nos Distritos e população residente segundo o nível de adequação dos domicílios.

b) Aspectos econômicos com destaques para as finanças públicas e composição do Produto Interno Bruto (PIB); emprego e renda; e indicadores de distribuição da renda e pobreza.

c) Educação, onde foram identificados e diagnosticados os níveis de atendimento público através dos registros de matrículas; a infraestrutura da rede pública escolar; e os indicadores de educação.

d) Saúde. Neste tema o Relatório reportou-se à infraestrutura de saúde do município; aos indicadores de saúde; e aos resultados de causas de morbidade (internações) relacionadas ao saneamento.

e) Desenvolvimento Humano, descrição do Índice de Desenvolvimento Humano do Município (IDH-M) e dos índices que o compõem: Educação, Longevidade e Renda.

f) Uso e ocupação do solo (territorial), onde foram descritas as Unidades de Conservação do Município; a estrutura fundiária (rural); e uso e ocupação do solo urbano.

g) Cultura e Turismo, onde foram identificadas as atividades e infraestrutura do setor e pontos turísticos em atividade e potenciais.

h) Infraestrutura social da comunidade. Neste tema estão descritas informações básicas que permitem a compreensão da dinâmica social.

i) Percepção social. Resultado de enquete acerca do conhecimento da comunidade sobre saneamento.

4.1 CARACTERIZAÇÃO DO MUNICÍPIO

4.1.1 Formação Administrativa

Elevado à categoria de município com a denominação de Nova Santa Helena, pela Lei estadual nº 6.982, de 28 de janeiro de 1998, desmembrado de Itaúba e Cláudia. Sede no atual distrito de Nova Santa Helena (ex-localidade). Instalado em 1º de janeiro de 2001. Em divisão territorial datada de 2003, o município é constituído do distrito-sede.

4.1.2 Caracterização da área de planejamento

O Quadro 2 contempla os dados relativos a localização da cidade no âmbito estadual e regional. Municípios limítrofes: Colíder, Itaúba, Cláudia, União do Sul, Marcelândia, Peixoto de Azevedo e Terra Nova do Norte.

Quadro 2. Dados de localização do município de Nova Santa Helena-MT

Dados geográficos da área de planejamento		
Mesorregião (MR)	Norte mato-grossense	
Microrregião	Sinop	
Coordenadas geográficas da sede	Latitude Sul	Longitude Oeste
	10° 49’ 22”	55° 09’ 50”
Altitude	294 m	
Área Geográfica	2.203,44 km²	
Distância da Capital (Cuiabá)	622 km	
Acesso a partir de Cuiabá	BR-163	

Fonte: IBGE in @cidades e Associação Mato-grossense dos Municípios – AMM

4.1.3 Localização da área de planejamento

O município de Nova Santa Helena, está localizada a 10º 49' 12"S e 51º 21' 03"O, a uma distância de 622 km da capital, faz parte do Consórcio do Portal Amazônia, localizado na região norte mato-grossense, como pode ser observado no Mapa 1 de localização de Nova Santa Helena e seu consórcio.

4.1.4 Acesso e estradas vicinais

A sede do município pode ser acessada pela rodovia MT-240, BR-163 e MT-320, como pode ser observado no mapa de vias de acesso e estradas vicinais no município de Nova Santa Helena (Mapa 2. Vias de acesso e estradas vicinais no município de Nova Santa Helena).

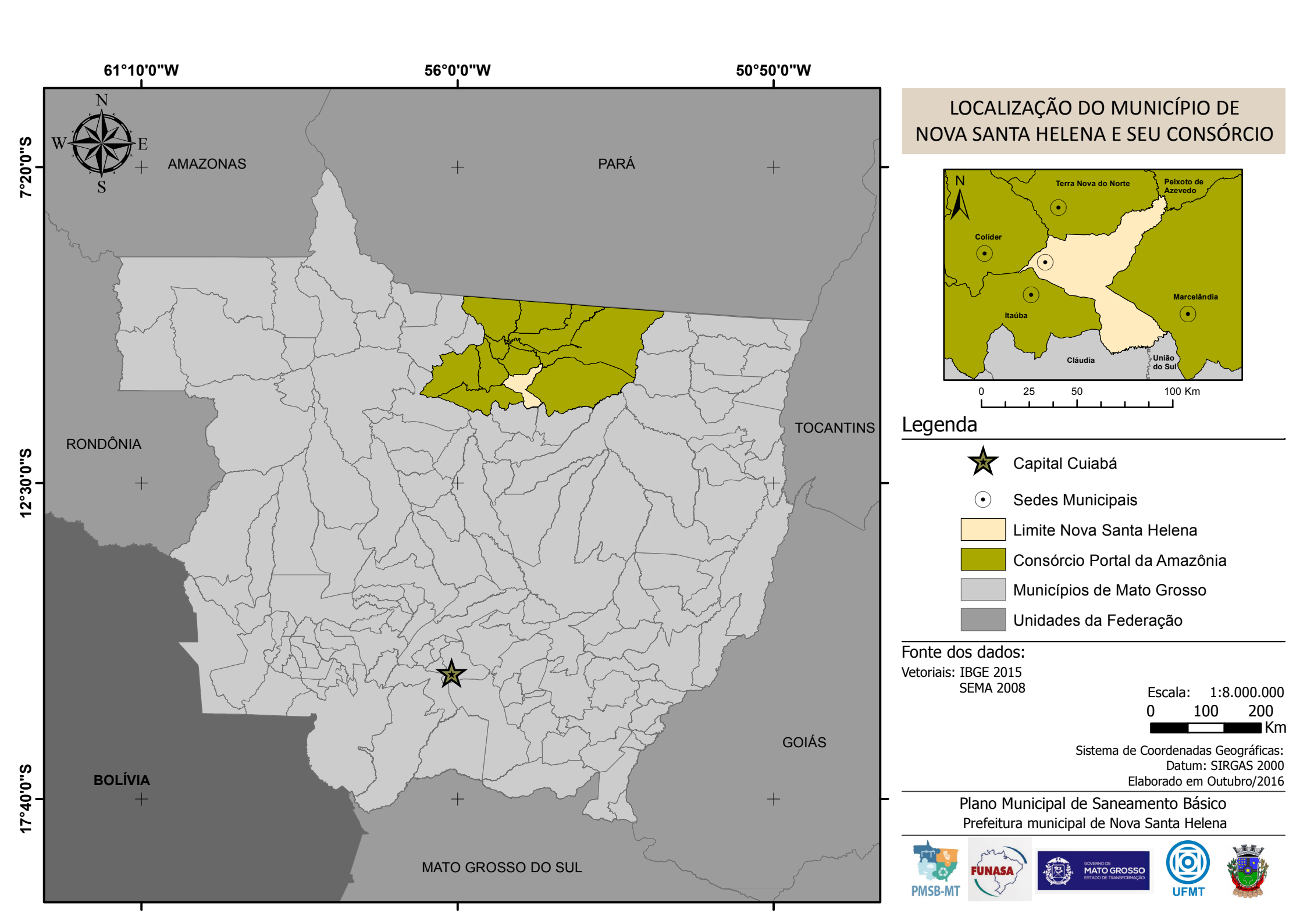

LOCALIZAÇÃO DO MUNICÍPIO DE NOVA SANTA HELENA E SEU CONSÓRCIO

Legenda

- Capital Cuiabá
- Sedes Municipais
- Limite Nova Santa Helena
- Consórcio Portal da Amazônia
- Municípios de Mato Grosso
- Unidades da Federação

Fonte dos dados:

Vetoriais: IBGE 2015
SEMA 2008

Escala: 1:8.000.000

0 100 200 Km

Sistema de Coordenadas Geográficas:
Datum: SIRGAS 2000
Elaborado em Outubro/2016

Plano Municipal de Saneamento Básico
Prefeitura municipal de Nova Santa Helena

PMSB-MT FUNASA GOVERNO DE MATO GROSSO ESTADO DE TRANSFORMAÇÃO UFMT

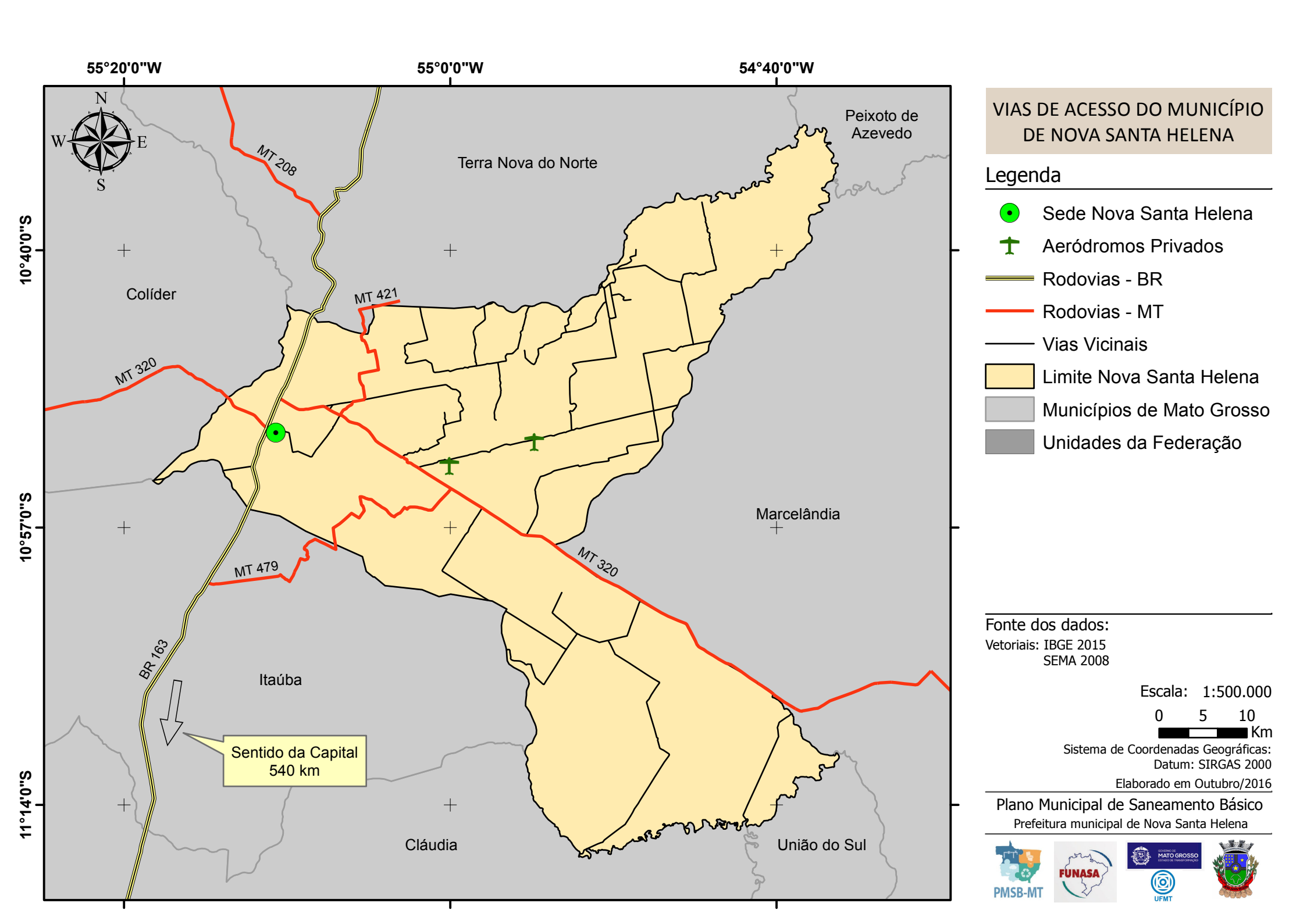
55°20'0"W
55°0'0"W
54°40'0"W
10°40'0"S
10°57'0"S
11°14'0"S
N
W
E
S
Peixoto de Azevedo
Terra Nova do Norte
Colíder
Marcelândia
Itaúba
Cláudia
União do Sul
MT 208
MT 421
MT 320
MT 479
BR 163
Sentido da Capital
540 km
VIAS DE ACESSO DO MUNICÍPIO DE NOVA SANTA HELENA
Legenda
Sede Nova Santa Helena
Aeródromos Privados
Rodovias - BR
Rodovias - MT
Vias Vicinais
Limite Nova Santa Helena
Municípios de Mato Grosso
Unidades da Federação
Fonte dos dados:
Vetoriais: IBGE 2015
SEMA 2008
Escala: 1:500.000
0 5 10
Km
Sistema de Coordenadas Geográficas:
Datum: SIRGAS 2000
Elaborado em Outubro/2016
Plano Municipal de Saneamento Básico
Prefeitura municipal de Nova Santa Helena
PMSB-MT
FUNASA
MATO GROSSO
UFMT

4.1.5 Caracterização do meio físico

Apresenta-se a seguir a caracterização do meio físico, compreendendo os aspectos pedológicos, geológicos e climatológicos para a área urbana e periurbana de Nova Santa Helena.

As descrições do meio físico das cidades e entorno tiveram como fontes o Projeto de Zoneamento Socioeconômico-Ecológico do Estado de Mato Grosso (MATO GROSSO, 2004), cujos mapeamentos foram apresentados por Folha cartográfica, consoante os preceitos do Decreto-lei 243/1967 que define as Diretrizes e Bases da Cartografia Brasileira. O Sistema Cartográfico Nacional é constituído pelas entidades nacionais, públicas e privadas, que tenham por atribuição principal executar trabalhos cartográficos ou atividades correlatas.

A sede do município de Nova Santa Helena encontra-se na Folha SC.21-Z-B, nas coordenadas de latitude 10° 50' 54.35"S e longitude 55° 10' 36.68"O.

Os principais centros urbanos da Folha SC.21-Z-B correspondem, além de Nova Santa Helena, as cidades de Peixoto de Azevedo, Colíder, Terra Nova do Norte, Nova Guarita e Matupá. O principal acesso rodoviário corresponde à BR-163. O rio Peixoto de Azevedo é o principal curso d'água da área da Folha, sendo que o rio Braço Dois, afluente da margem esquerda do rio Peixoto de Azevedo, tem nascentes na região da cidade de Nova Santa Helena, drenando-a no sentido sul-norte.

A Folha tem uma parte de sua área situada na região do embasamento cristalino, sobre rochas do Complexo Xingu, que tem como características o desenvolvimento de solos podzolizados em sua maioria absoluta, ocorrendo esparsamente solos menos desenvolvidos (Solos Litólicos e/ou Cambissolos) associados a condições de relevo acidentado (morrarias e/ou relevos residuais).

A outra parte da área representa a porção norte do Planalto dos Parecis, constituído de litologias sedimentares, principalmente arenitos, e onde houve formação de Latossolos na sua maioria, tanto de textura argilosa quanto média, associados ora a Areias Quartzosas e ora a Solos Concrecionários, estes últimos mais próximos aos bordos do Planalto.

O relevo apresenta grande variação, indo desde plano (planícies de rios ou topos de interflúvios) até forte ondulado. A vegetação de Floresta Subperenifólia é constante para toda a região e a exploração madeireira se impõe como importante atividade econômica, junto à pecuária e ao extrativismo mineral.

Os aspectos de uso agrícola são diferenciados, havendo predomínio da pecuária na região do embasamento e considerável utilização com lavouras na região da chapada.

A ocorrência de Podzólicos Vermelho-Escuros foi também verificada, porém com pouca expressão, geralmente associada a corpos graníticos, em relevo um pouco mais movimentado que o predominante.

4.1.5.1 Aspectos pedológicos

A identificação e descrição dos solos aqui apresentada, por ausência de trabalhos de mapeamento dos solos urbanos em escala de maior detalhe, foi obtida a partir dos relatórios do projeto Zoneamento Sócio-Econômico-Ecológico do Estado de Mato Grosso (MATO GROSSO, 2004), apresentado na escala 1:250.000. Nessa escala não se encontram mapeadas importantes unidades pedológicas em áreas urbanas como, por exemplo, aquelas estreitas faixas de solos hidromórficos (solos com excesso de umidade, permanente ou temporária) que podem ocorrer em fundos de vales, locais para onde se dirigem naturalmente os fluxos de água pluvial, e mesmo de águas servidas. Constituem-se em áreas ambientalmente frágeis, com alta suscetibilidade à erosão e à contaminação, e que devem ser devidamente mapeadas e protegidas. Projetos de drenagem devem evitar o lançamento direto de cargas elevadas de água nessas áreas, especialmente se os lançamentos forem desprovidos de eficientes sistemas de dissipação de energia.

O processo de uso e ocupação do solo urbano deve ser realizado levando-se em consideração seus limites e fragilidades do ambiente, em especial do meio físico. O conhecimento e mapeamento dos distintos tipos de solos é importante, por exemplo, para informar quanto à capacidade de carga (tensões admissíveis) de obras civis, situação do lençol freático, condições para o desenvolvimento de plantas, dentre outros. Parâmetro geotécnicos podem ser determinados como adensamento, permeabilidade, resistência ao cisalhamento, erodibilidade, colapsividade, resistência compactada e saturada, compressibilidade compactada e saturada, entre outras (OLIVEIRA & BRITO, 1998). Segundo Pedron et al. (2004), a questão negativa da expansão urbana é relativa a artificialização do ambiente. Há, porém, uma prática crescente entre arquitetos e engenheiros em se considerar a organização original do ambiente nos projetos de obras urbanas, mas que, entretanto, conforme argumenta Oliveira (2002), pode-se esbarrar na falta de informação sobre a aptidão de uso do solo no meio urbano e dos demais elementos que compõem o ambiente.

A aptidão do uso do solo à urbanização (representado em mapa geralmente denominado de “Carta Geotécnica de Aptidão à Urbanização”) pode ser definida como a capacidade dos terrenos para suportar os diferentes usos e práticas da engenharia e do urbanismo, com o mínimo de impacto possível e com o maior nível de segurança. Sua análise parte do mapeamento, caracterização e integração de atributos do meio físico que condicionam o comportamento deste frente às solicitações existentes ou a serem impostas.

As descrições de solos aqui utilizadas são as da pedologia, e que sua interpretação, em trabalhos de engenharia, pode trazer alguma dificuldade, dada especialmente às diferentes nomenclaturas e interpretações de características dos solos. Recomenda-se, portanto, consulta ao trabalho de Mendonça Santos (2009), que apresenta uma síntese elaborada a partir de algumas características das classes de solos, descritas no Sistema Brasileiro de Classificação de Solos-SiBCS (EMBRAPA, 2013) bem como de conceitos geotécnicos preliminares, destacando-se alguns atributos e parâmetros destas classes que possam influenciar seu comportamento geotécnico.

Os solos na área da cidade de Nova Santa Helena e entorno, conforme mapeados na escala 1:250.000 pelo Projeto Zoneamento Sócio-Econômico-Ecológico do Estado de Mato Grosso, está representado por Latossolo Vermelho-Amarelo distrófico que apresenta horizonte A moderado, textura argilosa, fase Floresta Equatorial Subcaducifólia, relevo suave-ondulado e plano, associado a solo Podzólico Vermelho-Amarelo distrófico, horizonte A moderado, textura média/argilosa, fase Floresta Equatorial Subcaducifólia, relevo suave ondulado e ondulado, e a solos Concrecionários Latossólicos distróficos, com A moderado, textura indiscriminada, fase Floreta Equatorial Subcaducifólia, relevo ondulado.

A seguir são suscintamente descritos os solos que predominam na região de Nova Santa Helena, conforme apresentado por Mato Grosso (2004).

LATOSSOLO VERMELHO-AMARELO DISTRÓFICO – Assim são denominados solos minerais, bem drenados, caracterizados pela ocorrência de horizonte B latossólico de cores vermelhas a vermelho-amarelado, com teores de Fe2O3 iguais ou inferiores a 11% e normalmente maiores que 7%, quando a textura é argilosa ou muito argilosa.

São profundos e bastante intemperizados, o que se reflete nas baixas capacidade de troca de cátions e saturação de bases.

As características físicas são muito favoráveis ao aproveitamento agrícola, refletidas em boa drenagem interna, boa aeração e ausência de impedimentos físicos à mecanização e penetração de raízes.

Têm nas características químicas as principais limitações ao aproveitamento agrícola, necessitando a execução de práticas para correções químicas (adubação e calagem).

Ocorrem nesta folha sobre o Planalto dos Parecis, a sul e sudeste, e em pequenas manchas na área do embasamento, quase sempre associados a Solos Concrecionários Latossólicos sob vegetação de Floresta Equatorial Subcaducifólia em relevo suave ondulado.

PODZÓLICOS VERMELHO-AMARELOS DISTRÓFICOS - Assim são denominados solos minerais, bem drenados, profundos, com horizonte B do tipo textural sob horizonte A, nesta área do tipo moderado e com cores vermelho-amareladas.

Ocorrem em relevo desde plano a forte ondulado e em diversas formas de associação. A vegetação é a Floresta Equatorial Subcaducifólia e originam-se de rochas cristalinas do Complexo Xingu (granitos, gnaisses, migmatitos etc.), com ou sem retrabalhamento de material e/ou influência de materiais básicos.

Na Folha SC.21-Z-B são distróficos e estão relacionados principalmente a rochas granítico/gnáissicas do Complexo Xingu. Ocorrem associados a Plintossolos no vale do Rio Peixoto de Azevedo, e a Solos Concrecionários e Solos Litólicos em outras unidades.

As cores do horizonte B variam de mais ou menos avermelhadas nos matizes 5 YR e 7,5 YR principalmente, ocorrendo com menor frequência 10 YR e 2,5 YR.

A textura é dominantemente do tipo média/argilosa havendo esporadicamente alguns de textura média em todo o perfil.

Em relação aos Latossolos que ocorrem nas chapadas, são mais erodíveis, porém têm maior capacidade de retenção de água e nutrientes, apresentando boas respostas quando corrigidas suas limitações de ordem química.

4.1.5.2 Aspectos geológicos

A concentração urbana tem-se caracterizado como um aspecto marcante em grande parte dos municípios brasileiros. A concentração populacional e o crescimento das áreas urbanas têm gerado inúmeros conflitos de diferentes origens e motivos que, se não administrados corretamente, podem levar a uma perda significativa da qualidade de vida, além de gerar situações críticas e mesmo catastróficas. Por outro lado, as ações de planejamento do

uso urbano do solo, voltadas a garantir uma ocupação segura e econômica, mostram-se inadequadas e incompatíveis com o nível exigido pela elevada taxa de crescimento das cidades, especialmente quanto à consideração de fatores fisiográficos.

Conforme Zaine (2000), dentre as áreas que devem colaborar, e até servir como ponto de partida para as ações de planejamento urbano, deve ser destacado o conhecimento do meio físico geológico. Este campo de atuação, que pode ser denominado Geologia de Áreas Urbanas ou Geologia de Engenharia em Áreas Urbanas, engloba uma grande variedade de temas técnico-científicos exclusivos. Quanto ao ambiente geológico - ou meio físico geológico, que tem como componentes materiais o ar, a água, o solo e a rocha - são inúmeros os problemas de natureza geológico-geotécnica, comumente registrados em núcleos urbanos, mesmo naqueles de pequeno e médio porte. Dentre os problemas mais comuns destacam-se: a) os conflitos entre as diferentes formas de uso e ocupação do solo; b) a degradação resultante da exploração de materiais naturais (areia, argila e rocha), para uso na indústria e na construção civil; c) a intensificação de processos geológicos exógenos (escorregamentos, erosão e assoreamento), por vezes, acarretando a instalação de graves situações de risco geológico e o registro de trágicos acidentes; d) a falta de critérios na disposição de resíduos urbanos e industriais, não raro, resultando na contaminação dos recursos hídricos.

O mapeamento geológico-geotécnico analisa de forma conjunta o comportamento e as propriedades das rochas e dos solos (características geotécnicas) e sua gênese (características geológicas), isto é, reúne um determinado número de informações e análises extensivas para toda a área estudada e orientadas pela base geológica. Dessa forma, pode reunir os subsídios do meio físico geológico, tanto para o planejamento da ocupação futura, quanto para a correção dos problemas de natureza geológico-geotécnica instalados nos núcleos urbanos.

A ausência desses produtos cartográficos para os municípios de Mato Grosso levou-nos a buscar a fonte que sintetiza, na mesma escala, os aspectos no meio físico em todo o Estado, que é o Projeto Zoneamento Sócio-Econômico-Ecológico do Estado de Mato Grosso (MATO GROSSO, 2004).

A identificação e descrição geológica aqui apresentadas, portanto, foram obtidas a partir dos relatórios de Mato Grosso (2004) com os mapas geológicos correspondentes apresentados na escala 1:250.000. Nessa escala não se encontram mapeadas unidades litológicas e estruturais que podem ser importantes para o planejamento, projeto e execução de obras de infraestrutura em áreas urbanas.

Observa-se no mapa “Principais Aspectos Geológicos”, na escala 1:250.000 da Folha SC.21-Z-B, que a cidade de Nova Santa Helena se encontra sobre rochas de idade do Proterozóico Médio representado pela Suite Intrusiva Teles Pires, formado por granitos pórfiros e microgranitos, granitos normais, granófiros, riebeckita granitos e granitos rapakivi. No entrono da cidade, de norte a sudeste, são encontradas rochas sedimentares da Formação Dardanelos.

SUÍTE INTRUSIVA TELES PIRES SILVA et al., (1974, In: Projeto RADAM Folha SB.22 Araguaia e parte da Folha SC.22 Tocantins, DNPM, 1974), propuseram a denominação Granito Teles Pires, referenciando-se a corpos graníticos, intrusivos, subvulcânicos, quase sempre exibindo feições circulares, tendência alasquítica, anorogênicos e geneticamente relacionados ao Grupo Iriri.

Os dados geocronológicos apontam, de modo geral, que está suíte granítica sucedeu ao Grupo Iriri e encontra-se sotoposta ao Grupo Beneficente. BASEI (1974) apresentou uma isócrona de referência de 1.590 ± 32 Ma para os granitos subvulcânicos da área da Folha SC.21 Juruena. SILVA et al., (1974, op. cit) relatam idade Rb/Sr de 1.550 Ma para o granito Teles Pires. BASEI & TEIXEIRA, (1975, In: Projeto RADAMBRASIL Folha SC.21 Juruena, DNPM, 1980), apresentaram um diagrama isocrônico em rocha total, para o que chamaram de vulcanoplutonismo Teles Pires, com idade de 1.552 ± 18 Ma e razão inicial Sr87/Sr86 de 0,742; nesta isócrona incluíram tanta rocha vulcânica como os plutonitos a elas associadas. BASEI, (1977), apresentou idade de 1.561 Ma em diagrama Rb/Sr, obtida a partir de 23 análises de rochas vulcânicas, que denominou de vulcanismo Teles Pires, ressaltando que a este vulcanismo estão relacionadas rochas subvulcânicas de tendência alasquítica e de forma geralmente circular. BEZERRA et al., (1990, In: Projeto Zoneamento das Potencialidades dos Recursos Naturais da Amazônia Legal, IBGE/SUDAM, 1990), adotaram idade Rb/Sr de 1.585 ± 18 Ma. Para a Suíte Intrusiva Teles Pires, valor este situado bem próximo do limite inferior admitido para as vulcânicas do Supergrupo Uatumã.

Os granitoides tipo Teles Pires ocorrem em vários locais da folha, com exceção das porções sudeste e leste. Correspondem a corpos circunscritos e discordantes, com dimensões variando de pequenos stocks a corpos batolíticos, compostos por sieno a monzogranitos róseos, de granulação média a grossa, comumente porfiroide, com pequena quantidade de biotita, sendo que em alguns corpos praticamente assume composição alasquítica (corpo próximo à vila de Santa Helena, sul da folha). São observados também granitos com textura rapakivi (corpo à

oeste da Serra Formosa, RB-300-08). Estes corpos mostram forte relação espacial com os litotipos vulcânicos do Grupo Iriri.

Em termos de padrão de imageamento, os granitóides Teles Pires mostram relevo aplanado, em colinas de interflúvios amplos e também na forma de colinas e morros de topos convexos. A drenagem é controlada por estruturas, normalmente representadas por fraturas com padrão losangular e ortogonal. A tonalidade é cinza escura e textura rugosa. Manifestam-se em campo através de morros com topos convexos e alongados, com a superfície coberta por grande quantidade de matacões.

Os solos desta unidade são areno-argilosos, bem desenvolvidos, com espessuras médias ao redor de 2 m, ou superiores.

4.1.5.3 Aspectos climatológicos

A notável extensão territorial do Estado de Mato Grosso lhe confere uma grande diversidade de tipos climáticos associados às latitudes equatoriais continentais e tropicais na porção central do continente sul-americano. Apesar do forte aquecimento pela posição latitudinal ocupada pelo seu território, a oferta pluvial é relativamente elevada. Os valores médios encontrados para a série 1983-1994 revelam totais quase sempre superiores a 1.500 mm anuais; apenas em áreas deprimidas e rebaixadas topograficamente encontram-se valores mais modestos (SEPLAN-MT, 2001).

As menores precipitações do Estado ocorrem na região pantaneira e no extremo meridional da baixada cuiabana, anotando 1.100 a 1.300 mm anuais. Na área sudeste varia entre aproximadamente 1.400 e 1.700 mm anuais e as precipitações aumentam constantemente em direção ao norte de Cuiabá (1.348 mm), alcançando valores anuais médios de 1.805 mm em Diamantino, em torno de 2300 mm no extremo noroeste e entre 1.800 e 2.200 mm anuais no setor nordeste do Estado (SÁNCHEZ, 1992).

Essas precipitações não se distribuem igualmente através do ano. Seu regime é caracteristicamente tropical, com máxima no verão e mínima no inverno. Mais de 70% do total de chuvas acumuladas durante o ano precipita-se de novembro a março, sendo geralmente mais chuvoso o trimestre janeiro-março no norte do Estado, dezembro-fevereiro no centro e novembro-janeiro no sul. Durante esses trimestres, chove em média 45 a 55% do total anual. Em contrapartida, o inverno é excessivamente seco. Nessa época do ano, as chuvas são muito raras, ocorrendo em média de 4 a 5 dias chuvosos por mês (ANDERSON, 2004).

Um dos fatos que reforça a potencialidade hídrica do Estado é, justamente, esse ritmo sazonal com acentuada regularidade, no qual a maior intensidade da deficiência hídrica ocorre de maio a setembro e o período chuvoso tem uma duração média de novembro a março (SEPLAN-MT, 2001).

A amplitude térmica anual varia para as diferentes regiões entre 3° e 6°C, sendo que os valores máximos ocorrem no setor sudoeste do Estado, na região do pantanal, e os valores mínimos no setor norte, onde as condições termoclimáticas vão se aproximando do regime tipicamente equatorial (SÁNCHEZ, 1992).

Apesar da consideração anterior, referente à regularidade dos sistemas climáticos do Estado, o Zoneamento Sócio-Econômico-Ecológico do Estado de Mato Grosso, em seu Relatório Consolidado de Clima para o Estado de Mato Grosso, Volume 2/2 (MATO GROSSO 2000), define três grandes macrounidades climáticas presentes, que devem ser consideradas como importantes vetores, condicionantes dos processos de ocupação e implantação das diferentes atividades produtivas do Estado, sobretudo em relação àquelas relacionadas à produção agropecuária (SEPLAN-MT, 2001), quais sejam, (i) Equatorial Continental Úmido, com estação seca definida da Depressão Sul-Amazônico; (ii) Sub-Equatorial Continental Úmido do Planalto dos Parecis; e, (iii) Tropical Continental Altamente Úmido e Seco das Chapadas, Planaltos e Depressões.

A cidade de Nova Santa Helena encontra-se na unidade climática Equatorial Continental Úmido (IB3), com estação seca definida da Depressão Sul-Amazônica, subunidade IA1 que corresponde ao extremo noroeste do Estado de Mato Grosso. A baixa latitude (8 a 9º Latitude Sul) com altitudes entre 100 e 300 metros define uma condição megatérmica, onde as temperaturas médias anuais oscilam de 25,7 a 24,7ºC, e as máximas entre aproximadamente 32,0 e 33,0ºC e as mínimas de 19,5 a 21,0ºC. Na realidade as maiores diferenças térmicas (amplitude) estão associadas ao ciclo dia e noite e não são ciclo estacional, ou seja, a amplitude térmica diária desta unidade varia entre 10º a 12º, enquanto que a amplitude anual fica entre 1º a 2ºC. O total pluviométrico médio varia entre 2.000 e 2.500 mm. A estação seca ocorre de junho a setembro (4 meses) com uma intensidade de 200 a 250 m de deficiência hídrica. O excedente hídrico é elevado, variando entre 100 e 1.200 mm, tendo uma duração de 8 meses.

A Unidade Climática IB3, que foi subdividida nas subunidades IB3a (vales, depressões e colinas baixas da Depressão Sul Amazônica) e IB3b (maciços e chapadas residuais do Norte

de Mato Grosso). A cidade de Nova Santa Helena encontra-se na unidade climática Equatorial Continental Úmido, com estação seca definida da Depressão Sul-Amazônica, subunidade IB3a.

O balanço hídrico de Matupá de ser utilizado como representativo das condições da Unidade Climática IB3a. Observa-se um elevado volume de excedente hídrico, com um total anual de 1197,8. A distribuição mensal deste excedente é máxima durante os meses de dezembro (207,2 mm), janeiro (266,3 mm), fevereiro (299,3 mm) e março (197,7 mm). No entanto, em novembro e abril o excedente é ainda considerável, 129,3 e 90mm respectivamente. A deficiência hídrica anual é de 244,2 mm, iniciando em maio e se prolongando até setembro.

4.1.5.4 Recursos hídricos

No PERH-MT verifica-se que três unidades hidrográficas estão inseridas no território de Mato Grosso: a Região Hidrográfica do Paraguai, com área de 176.800 km², que abrange 19,6% da superfície estadual; a Região Hidrográfica Amazônica, com 592.382 km², que ocupa 65,7% do território; e a região Tocantins-Araguaia, com 132.238 km², que corresponde a 14,7% da superfície do Estado.

De acordo com o PERH-MT (2009), Nova Santa Helena está entre as Unidades de Planejamento e Gestão (UPG) A-5 Médio Teles Pires e A-6 Manissauá-Missu (Mapa 3. Unidades de Planejamento e Gerenciamento de Mato Grosso), pertencentes à Bacia Hidrográfica Amazônica. Estas unidades de planejamento apresentam uma vazão anual 20.000 - 40.000 hm³/ano.

Ainda segundo o PERH-MT (2009), as águas subterrâneas no Estado de Mato Grosso são divididas em dois domínios de aquíferos: o Domínio Poroso (granular e dupla porosidade) e o Domínio Fraturado (fissural e físsuro-cárstico), com porosidade intergranular e com porosidade fissural, respectivamente. Conforme o PERH-MT (2009), verifica-se que no território de Nova Santa Helena predominam o Domínio Poroso (granular e dupla porosidade) e Domínio Fraturado (rochas plutônicas), sendo a Bacia dos Parecis o maior aquífero da região (Mapa 4. Hidrografia do município de Nova Santa Helena).

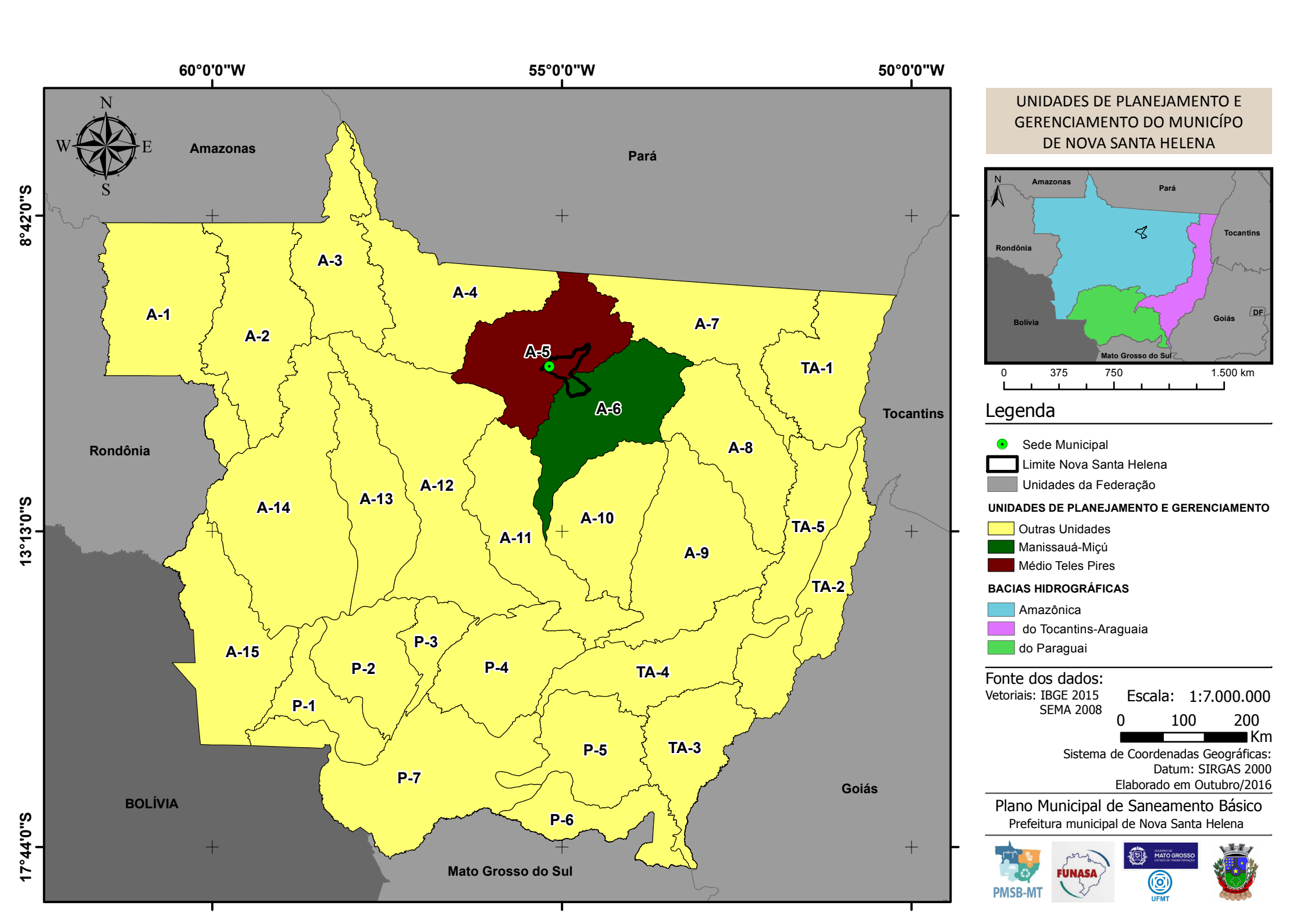

UNIDADES DE PLANEJAMENTO E GERENCIAMENTO DO MUNICÍPO DE NOVA SANTA HELENA

Legenda

- Sede Municipal
- Limite Nova Santa Helena
- Unidades da Federação

UNIDADES DE PLANEJAMENTO E GERENCIAMENTO

- Outras Unidades
- Manissauá-Miçú
- Médio Teles Pires

BACIAS HIDROGRÁFICAS

- Amazônica
- do Tocantins-Araguaia
- do Paraguai

Fonte dos dados:
Vetoriais: IBGE 2015
SEMA 2008

Escala: 1:7.000.000

0 100 200 Km

Sistema de Coordenadas Geográficas:
Datum: SIRGAS 2000
Elaborado em Outubro/2016

Plano Municipal de Saneamento Básico
Prefeitura municipal de Nova Santa Helena

PMSB-MT FUNASA MATO GROSSO UFMT

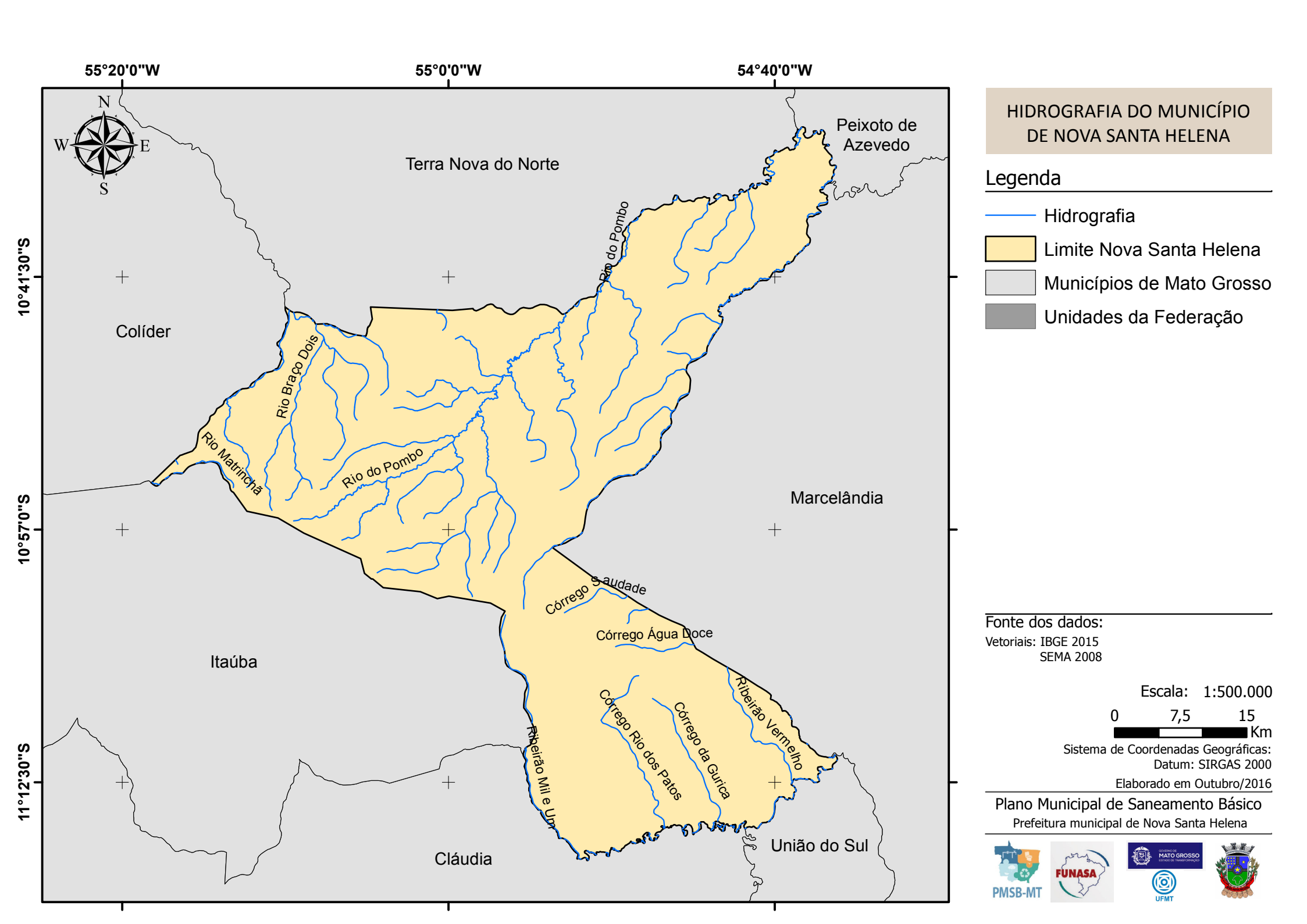

HIDROGRAFIA DO MUNICÍPIO DE NOVA SANTA HELENA

Legenda

- Hidrografia
- Limite Nova Santa Helena
- Municípios de Mato Grosso
- Unidades da Federação

Fonte dos dados:
Vetoriais: IBGE 2015
SEMA 2008

Escala: 1:500.000

0 7,5 15 Km

Sistema de Coordenadas Geográficas:
Datum: SIRGAS 2000

Elaborado em Outubro/2016

Plano Municipal de Saneamento Básico
Prefeitura municipal de Nova Santa Helena

PMSB-MT FUNASA UFMT

4.1.5.5 Fitofisionomia

A vegetação é um dos componentes mais importantes da biota, na medida em que seu estado de conservação e de continuidade definem a existência ou não de hábitats para as espécies, para a manutenção de serviços ambientais ou mesmo para o fornecimento de bens essenciais à sobrevivência de populações humanas. Assim, para o estabelecimento de políticas públicas ambientais em nosso país, tais como a identificação de oportunidades para a conservação, uso sustentável e repartição de benefícios de nossa biodiversidade, é fundamental que haja um bom conhecimento acerca do atual estado da cobertura vegetal brasileira (IBGE, 2004).

Conhecer a distribuição das distintas coberturas vegetais e suas variações fenológicas é importante para a compreensão e avaliação dos componentes do ambiente, aspectos esses necessários para o planejamento de uma política eficiente dos serviços de saneamento ambiental. A importância do clima na estrutura e função da vegetação é amplamente conhecida (WALTER, 1973; BOX, 1981). A distribuição espacial, a estrutura horizontal e a distribuição vertical da vegetação natural são determinadas pela interação de fatores ambientais abióticos e bióticos, tais como o clima, solo, geomorfologia e fauna associada a esses ambientes. Essas interações permitem, também, que a cobertura vegetal tenha um papel importante nos sistemas climáticos devido às trocas de energia, água e gases com a atmosfera e também como fonte de produção e sequestro de gases no ciclo biogeoquímico (SELLERS et al., 1997). Segundo Shukla, Nobre e Sellers (1990), o equilíbrio dinâmico existente entre vegetação e clima regional pode ser alterado se houver variação em um dos seus componentes.

A notável extensão territorial do Estado de Mato Grosso lhe confere uma grande diversidade de fitofisionomias, uma vez que compreende parte de três dos cinco biomas brasileiros – Amazônia, Cerrado e Pantanal. Sendo que as florestas dominam a porção amazônica e adentram no Cerrado e Pantanal ocupando, respectivamente, 16,73% e 12,83% da superfície, segundo mapa de vegetação do Projeto Radambrasil (BORGES; SILVEIRA; VEDRAMIN, 2014).

A formação ou tipologia vegetal é definida pelo IBGE (2012) como um conjunto de formas de vida vegetal de ordem superior que compõe uma fisionomia homogênea apesar de sua estrutura complexa.

A descrição da vegetação para os municípios do Estado do Mato Grosso aqui apresentada foi compilada a partir da análise das publicações do Projeto Radambrasil, relatadas

no Manual Técnico da Vegetação Brasileira (IBGE, 2012); do livro Flora Arbórea de Mato Grosso - Tipologias vegetais e suas espécies (BORGES; SILVEIRA; VEDRAMIN, 2014) e das seguintes publicações: (WALTER, 1973; BOX, 1981; RIZZINI; COIMBRA FILHO; HONAIS, 1988; SHUKLA, NOBRE, SELLERS, 1990; VELOSO; RANGEL; LIMA, 1991; SELLERS et al., 1997; IBGE, 2004; SEPLAN, 2011).

Segundo IBGE (2012), o Brasil apresenta quatro classes de formação vegetal: Floresta, Savana, Campinarana e Estepe. Entre essas formações básicas existem subformações e também áreas de formação pioneira e de contatos florísticos. Em Mato Grosso a maior parte das classes de formação é encontrada no seu território, sendo a única exceção a classe Estepe.

O município de Nova Santa Helena está inserido no bioma Amazônia (IBGE 2012) e apresenta fitofisionomia característica de Floresta Ombrófila Aberta Submontana e Savana Florestada (BORGES; SILVEIRA; VENDRAMIN, 2014).

O bioma Amazônia é muito influenciado pelo clima equatorial, que se caracteriza pela baixa amplitude térmica e grande umidade, proveniente da evapotranspiração dos rios e das árvores. A sua flora é constituída por uma vegetação florestal muito rica e densa e apresenta espécies de diferentes tamanhos – algumas podem alcançar até 50 metros de altura – com folhas largas e grandes, que não caem no outono (IBGE, 2012).

A Floresta Ombrófila fisionomicamente é uma formação florestal pluriestratificada, de grande porte, com dossel de 20 a 30 m de altura e emergentes que atingem até 45 m. Predominam espécies perenifólias. Epífitas são muito frequentes, assim como lianas e plantas escandentes. Ocorre na área tropical mais úmida, sem período biologicamente seco (até 60 dias) durante o ano, com precipitação bem distribuída e temperaturas elevadas, sendo, portanto, sua característica principal, a ocorrência de ambientes ombrófilos (SEPLAN, 2011).

De acordo com o Mapa da Vegetação do Brasil (IBGE, 2004) a Floresta Ombrófila Aberta foi conceituada como fisionomia florestal composta de árvores mais espaçadas, com estrato arbustivo pouco denso e caracterizado ora pelas fanerófitas rosuladas, ora pelas lianas lenhosas.

A formação vegetacional típica da Savana Florestada são restritas a áreas areníticas lixiviadas com solos profundos, ocorrendo em um clima tropical eminentemente estacional. Apresenta vegetação arbustiva lenhosa, tortuosa com ramificação irregular, provida também de árvores perenes ou semidecíduas, com ritidoma esfoliado corticoso rígido ou córtex maciamente suberoso, com órgãos de reserva subterrâneos ou xilopódios, cujas alturas variam

de 6 a 8 m. Em alguns locais, apresenta vegetação lenhosa com altura média superior aos 10 m, sendo muito semelhante, fisionomicamente, a Florestas Estacionais, apenas diferindo destas na sua composição florística. Não apresenta sinúsia nítida de arbustos, mas sim relvado herbáceo, de permeio com plantas lenhosas raquíticas e palmeiras anãs (IBGE, 2012; BORGES; SILVEIRA; VENDRAMIN, 2014).

4.1.6 Principais carências de planejamento físico-territorial

O município apresenta uma cultura de carência de planejamento em todos os setores públicos. Apenas foi identificado, na legislação relacionada, mesmo que indiretamente, ao saneamento básico, as Leis Municipais nº 453 de 2010 e a 576, de 2015, referentes a política de gestão e proteção ambiental e ao uso e ocupação do solo do município, respectivamente.

Destaca-se que não foram identificadas outras legislações ou ações de planejamento físico-territorial no município, ocorrendo assim ausência de legislação municipal específica que estabeleça diretrizes e discipline a importância e funções do planejamento. Igualmente, nessa particularidade, na estrutura administrativa da prefeitura não existe órgão com atribuição direcionada ao planejamento.

4.2 DEMOGRAFIA

4.2.1 População

A população total do município constante na Tabela 1 para o ano de 1991 refere-se a parte da população rural de Itaúba. Com a emancipação do município em 1998, sua população foi recenseada no ano de 2000 segundo o domicílio de seus habitantes: urbana e rural. Observa-se pelos dados da tabela relativos a década de 2000-2010 a seguinte evolução populacional: crescimento da população total a taxa média anual de 0,67%. No período a população urbana apresentou crescimento de 2,45% na média anual, enquanto que a população rural, no mesmo período, decresceu a taxa média anual de -1,28%.

Tabela 1. Dados populacionais de Nova Santa Helena-MT

1. População	**Anos**				
	1991	**TMG**	**2000**	**TMG**	**2010**
1.1. Total	3.064	**0,63%**	3.243	**0,67%**	3.468
1.2. Homens	1.696	**0,21%**	1.731	**0,45%**	1.811
1.3. Mulheres	1.368	**1,12%**	1.512	**0,92%**	1.657
1.4. Urbana	0	**-**	1.560	**2,45%**	1.988
1.5. Rural	3.064	**-6,44%**	1.683	**-1,28%**	1.480

Fonte: IBGE Censos demográficos 1991, 2000 e 2010

4.2.2 Estrutura etária

Conforme os dados da Tabela 2, no período intercensitário 1991-2010 as faixas etárias de 0 a 04 anos de idade apresentaram proporções decrescentes em relação a população total, sua participação foi reduzida de 12,92% para 7,61% entre 1991 a 2010. Fenômeno compatível com redução da taxa de fecundidade total verificada ente as mulheres residentes no município no mesmo período. Por outro lado, observa-se, no outro extremo, no grupo etário de 65 anos e mais a participação relativa aumentou, passando de 2,22% para 6,92%.

No que diz respeito a taxa de dependência pode-se perceber uma evolução positiva, já que em 1991, cada grupo de 100 pessoas potencialmente ativas tinham sob a sua responsabilidade um contingente de 63,42 pessoas dependentes. Esse nível de responsabilização diminui em 2010 para quase 48,27 dependente de cada grupo de 100 pessoas potencialmente ativas.

Tabela 2. Estrutura etária da população: 1991-2010

Faixas etárias (População total)	**Anos**					
	1991	**%**	**2000**	**%**	**2010**	**%**
População Total	3.064	**100%**	3.243	**100%**	3.468	**100%**
0 a 4 anos	396	**12,92%**	366	**11,29%**	264	**7,61%**
5 a 9 anos	362	**11,81%**	417	**12,86%**	296	**8,54%**
10 a 14 anos	363	**11,85%**	340	**10,48%**	329	**9,49%**
15 a 19 anos	354	**11,55%**	305	**9,40%**	356	**10,27%**
20 a 24 anos	339	**11,06%**	264	**8,14%**	278	**8,02%**
25 a 29 anos	334	**10,90%**	278	**8,57%**	274	**7,90%**
30 a 34 anos	230	**7,51%**	283	**8,73%**	265	**7,64%**
35 a 39 anos	158	**5,16%**	256	**7,89%**	264	**7,61%**
40 a 44 anos	157	**5,12%**	179	**5,52%**	254	**7,32%**
45 a 49 anos	93	**3,04%**	123	**3,79%**	228	**6,57%**
50 a 54 anos	95	**3,10%**	117	**3,61%**	169	**4,87%**
55 a 59 anos	70	**2,28%**	93	**2,87%**	148	**4,27%**
60 a 64 anos	47	**1,53%**	80	**2,47%**	103	**2,97%**
65 anos e mais	68	**2,22%**	142	**4,38%**	240	**6,92%**
Taxa de dependência	63,42		63,95		48,27	

Fonte: Tabela Elaborada pela Equipe com dados dos Censos demográficos do IBGE 1991, 2000 e 2010

As Figura 3 e

Figura 4 são representativas da evolução da população, segundo as faixas etárias e gênero no período 1991-2010, se compararmos as duas pirâmides poderemos identificar um alargamento do vértice e um estreitamento da base em 2010 se comparado a 1991.

Figura 3. Estrutura etária

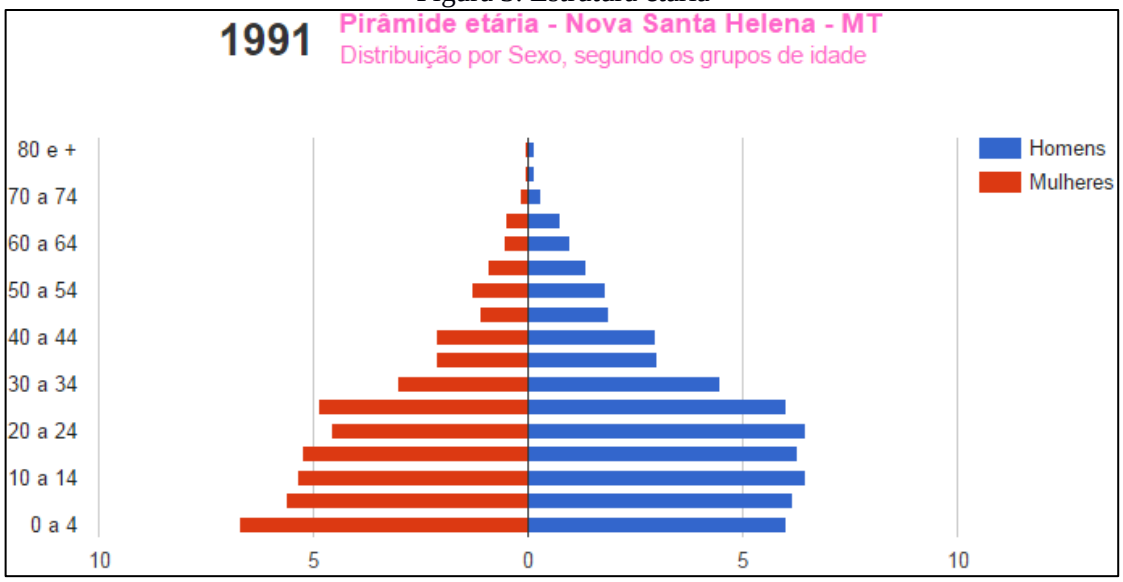

Fonte: PNUD/IPEA/FJP – Atlas de Desenvolvimento Humano no Brasil – 2013

Figura 4. Estrutura etária

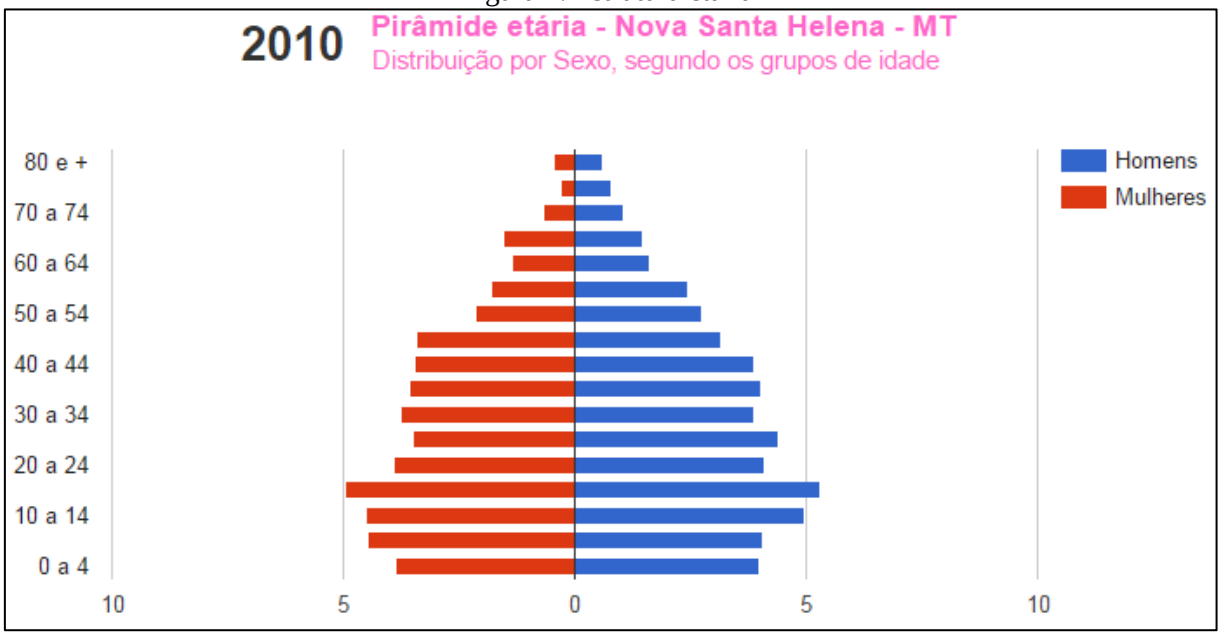

Fonte: PNUD/IPEA/FJP – Atlas de Desenvolvimento Humano no Brasil – 2013

4.2.3 População residente segundo os distritos

O município possui apenas o distrito sede, conforme dados da Tabela 3 (abaixo) e sua população está distribuída entre a zona rural e urbana, com 57,32% da população residente na área urbana e 42,68% na área rural.

Tabela 3. População residente segundo os distritos

Distritos	População 2010			
	Total	Urbana	Rural	Taxa de urbanização
Nova Santa Helena (distrito-sede)	3.468	1.988	1.480	57,32%

Fonte: IBGE – Censo demográfico 2010

4.2.4 População residente segundo a adequação dos domicílios (habitação)

No período 2000-2010, o número de domicílios particulares permanentes totais cresceu a uma taxa média geométrica de 0,64% ao ano, passando de 502 domicílios em 2000 para 637 domicílios em 2010. Na Tabela 4, observa-se que na área urbana houve crescimento com taxa superior ao do total de domicílios particulares permanentes totais entre 2000-2010, taxa média anual de 2,41% e, na zona rural verificou-se taxa média anual negativa de -1,29%.

Tabela 4. Domicílios particulares permanentes e Moradores segundo a situação do domicílio – 2000-2010-2015

Domicílios/ Moradores	2000			2010			2015		
	Total	Situação do domicílio		Total	Situação do domicílio		Total	Situação do domicílio	
		Urb.	Rural		Urb.	Rural		Urb.	Rural
Domicílios	1.043	502	541	1.112	637	475	1.147	657	490
Domicílios	100%	48,10%	51,90%	100%	57,28	42,72%	100%	57,28%	42,72%
Moradores	3.243	1.560	1.683	3.458	1.986	1.472	3.566	2.048	1.518
População	100%	48,10%	51,90%	100%	57,43%	42,57%	100%	57,43%	42,57%

Fonte: IBGE – Censos demográficos 2000 e 2010; Estimativas da população 2015 (IBGE), adaptado por PMSB – MT, 2016

Dados do Censo demográfico do IBGE 2010 apontam que 99,73% da população total era atendida pelo serviço de energia elétrica; 96,76% eram atendidas pelo serviço de água, sendo 59,53% através de rede geral e 37,23 % pelo sistema de poço ou nascente; 63,13% eram atendidas pelo sistema de coleta de resíduos, sendo 43,79% pelo Serviço de Limpeza e 19,33% pelo sistema de caçamba. Com relação ao esgotamento sanitário, o Censo 2010 aponta que

0,09% da população total era atendida por rede geral de esgotamento sanitário e 10,61% eram atendidas por fossas sépticas.

Quanto à adequação dos domicílios particulares permanentes (Tabela 5), dados do censo demográfico do IBGE 2010 apontaram que dos 637 domicílios particulares permanentes urbanos do município, 105 foram considerados adequados, com população residente de 324 moradores. 510 domicílios particulares permanentes na área urbana foram considerados semiadequados, com população residente de 1.603. E 22 domicílios particulares permanentes considerados inadequados, com população residente de 59 moradores. Sendo que se considera-adequado o domicílio atendido por rede geral de abastecimento de água, rede geral de esgoto e coleta de lixo: Semiadequado o domicílio com pelo menos um serviço inadequado; inadequados os domicílios sem atendimento pelos serviços de saneamento.

Tabela 5. Domicílios particulares permanentes (Dpp) urbanos e População residente segundo a adequação dos domicílios 2000 e 2010

Tipo de Adequação do Dpp	**2000**		**2010**		
	Domicílios	Moradores em Dpp	Domicílios	Moradores em Dpp	Media de Moradores
Adequados	nd	nd	105	324	3,09
Semiadequados	nd	nd	510	1.603	3,14
Inadequados	nd	nd	22	59	2,68

Fonte: IBGE Censos demográficos 2000 e 2010, adaptado por PMSB – MT, 2016

4.3 ECONOMIA

4.3.1 Base econômica

A base econômica do município é formada pelo setor primário da economia. As principais atividades econômicas são: na agricultura as lavouras temporárias de soja, milho e arroz em pequena escala e atividades de pequenos produtores rurais com produção agrícola diversificada; em 2014 a pecuária de corte do município dispunha de um rebanho com 124.495 cabeças, aproximadamente, 0,4% do rebanho bovino do Estado e 20,3% no nível microrregional.

Em 2013, o setor que mais contribuiu para a formação do PIB municipal foi o setor agropecuário que participou com de 33,58% do valor adicionado.

4.3.2 Economia do setor público

4.3.2.1 Receitas municipais

Dados da Secretaria do Tesouro Nacional (Tabela 6), apontaram que em 2014 as receitas correntes do município representavam 95,97% do total das receitas e as receitas de capital: 4,03%. Do total das receitas correntes, 84,10% eram provenientes de transferências intergovernamentais; 8,34% originárias das receitas tributárias (arrecadação própria) e 3,53% oriundas de outras fontes. Do total das transferências intergovernamentais, as transferências do Fundo de Participação dos Municípios (FPM - União) totalizaram 45,16% e a participação na Cota parte do ICMS (Estado) representou 25,38%.

Tabela 6. Receitas Municipais 2014: Nova Santa Helena – MT

Descrição	**Ano**
	2014
Receitas	**Valores em reais**
Receita Total (Exceto intraorçamentária)	15.430.437,84
Receitas correntes	14.808.872,00
Receitas tributárias	1.234.755,53
Receitas de transferências intergovernamentais	12.454.532,35
Receitas de transferências FPM (União)	5.624.230,10
Receitas de transferências ICMS (Estado)	3.161.070,62
Outras Receitas correntes	59.481,12
Receitas de Capital	621.565,84

Fonte: Brasil_ Secretaria do Tesouro Nacional - Contas anuais dos municípios

4.3.2.2 Despesas municipais

A Tabela 7, a seguir, especifica alguns itens das despesas correntes do município em 2014. Destaca-se as despesas totais com educação que representaram 23,55% das despesas totais por função. Do total de despesas com educação 77,66% foram gastos no ensino fundamental e 17,12% na educação infantil.

Do total das despesas com saúde (R$ 2.606.090,92) a Atenção básica representou 83,57%; a Assistência Hospitalar 10,23%. As despesas com saneamento representaram 2,76% das despesas correntes.

Tabela 7. Despesas municipais 2014

Descrição	Anos
	2014
Despesas (Em reais)	**Valores em reais**
Despesas por função	13.006.130,66
Saúde (total)	2.606.090,92
Atenção básica	2.177.850,05
Assistência Hospitalar	266.678,67
Outras despesas em saúde	161.562,20
Educação (total)	3.062.367,51
Ensino Fundamental	2.378.352,22
Educação infantil	524.373,48
Educação de Jovens e Adultos	39.641,81
Outras despesas em educação	120.000,00
Cultura (total)	209.335,40
Saneamento	358.455,40
Saneamento urbano	358.455,40
Saneamento rural	-

Fonte: Brasil_ Secretaria do Tesouro Nacional - Contas anuais dos Municípios

4.3.3 Produto Interno Bruto

Os dados do Produto Interno Bruto do município (divulgados pelo IBGE em parceria com os órgãos estaduais de estatística) mostram que o Valor Adicionado bruto do Setor Agropecuário correspondeu a 33,58% do total de 52.834 mil reais verificados em 2013. Na ordem decrescente a contribuição dos demais setores é a seguinte: Setor de Serviços (exceto setor público) 31,31%; Administração, saúde e educação públicas e seguridade social 26,13% Indústria 8,97%. A soma dos impostos indiretos, líquidos de subsídios (federal, estadual e municipal) que incidiram sobre a produção, representou 10,11% sobre o total do valor adicionado para formação do PIB em 2013.

A Tabela 8 abaixo mostra a composição do Produto Interno Bruto do Município a preços correntes de 2013, segundo o valor adicionado pelos diferentes setores da economia.

Tabela 8. Produto Interno Bruto: 2013

PIB a preços correntes	Em mil reais
Valor total - 2013	58.172
Composição do PIB – Valor adicionado bruto total	52.834
1. Valor adicionado bruto da agropecuária a preços correntes (em mil reais)	17.744
2. Valor adicionado bruto da indústria a preços correntes (em mil reais)	4.740
3. Valor adicionado bruto dos serviços a preços correntes (em mil reais)	16.542
4. Valor adicionado bruto da Administração, saúde e educação públicas e seguridade social (em mil reais)	13.806
5. Impostos sobre produtos líquidos de subsídios (em mil reais)	5.339
PIB per capita a preços correntes (em reais)	16.460,77

Fonte: IBGE, em parceria com os órgãos estaduais de estatística e Suframa, série revisada

4.3.3.1 Contribuição da agropecuária ao PIB municipal

Conforme dados da Tabela 9, o valor bruto da produção das lavouras temporárias que contribuíram com o valor adicionado ao Produto Interno Bruto do município foi de 13.960 mil reais em 2012, de 14.305 mil reais em 2013 e de 17.910 mil reais em 2014. Aumento nominal de 25,2% em 2014 com relação a 2013.

Tabela 9. Setor primário: 2012 a 2014

Agricultura e pecuária			
Componentes e indicadores	Anos		
	2012	2013	2014
1. Lavouras Temporárias			
Área plantada (ha.)	5.975	7.175	7.905
Valor da Produção (em mil reais)	13.960	14.305	17.910
2. Lavouras Permanentes			
Área plantada (ha.)	409	409	409
Valor da Produção (em mil reais)	827	969	1.720
3. Pecuária bovina			
Rebanho (cabeças)	137.185	127.004	124.495
% sobre o total do Estado	nd	nd	0,4
% sobre o total da microrregião	nd	nd	20,3

Fonte: IBGE, Produção Agrícola Municipal 2013. Rio de Janeiro: IBGE, 2014

4.3.3.2 Indústria e Serviços

Os setores da Indústria e Serviços (juntos) foram responsáveis por 66,97% do valor adicionado para formação do Produto Interno Bruto do Município em 2014.

Os dados estatísticos de 2014 (Tabela 10), apontaram a existência de 61 empresas atuantes no município, com 461 pessoas ocupadas, das quais 388 são assalariadas

(aproximadamente 24,49% da população economicamente ativa). A massa salarial (soma de todos os salários pagos aos trabalhadores durante o ano de 2014) foi de 8.004 mil reais, que correspondia a um salário médio mensal de 2,1 salários mínimos.

Tabela 10. Estatísticas do Cadastro Central de Empresas: 2014

Empresas	Valor	Unidade de medida
Número de empresas locais atuantes	61	Unidade
Pessoal ocupado total	461	Pessoas
Pessoal ocupado assalariado	388	Pessoas
Salários e outras remunerações (mil reais)	8.004	Reais
Salário médio mensal (Salário mínimo)	2,1	Salário Mínimo

Fonte: IBGE – Cadastro Central de Empresas 2014

4.3.4 Emprego e Renda

4.3.4.1 Emprego

Conforme dados da Tabela 11, no ano de 2000 a população de 18 anos ou mais em idade ativa (PIA), era composta por 62,23% da população total do município; este percentual aumenta para 67,62% em 2010. A população economicamente ativa (PEA) composta pela população de 18 anos ou mais de idade (empregadas ou procurando trabalho) aumentou de 36,32% da população total no ano de 2000 para 45,67% da população total em 2010. A população em idade ativa apresentou crescimento no período 2000-2010 e a População Economicamente Ativa apresentou taxa média anual positiva (3,01%) no mesmo período.

As taxas de atividade entre as pessoas de 18 aos 24 anos, registradas nos censos demográficos do IBGE de 2000 e 2010, foram de 66,52% e 69,18% respectivamente. Significa dizer que o percentual de pessoas de 18 aos 24 anos trabalhando ou procurando trabalho teve aumento de 2,66 pontos percentuais sobre o total de pessoas nessa faixa etária, na década de referência.

Tabela 11. Indicadores de emprego: (2000 e 2010)

Descrição	Anos	
Emprego	2000	2010
População Economicamente Ativa (PEA) 18 anos e mais	1.178	1.584
% dos ocupados no setor agropecuário - 18 anos ou mais	42,40	38,80
% dos ocupados no setor serviços - 18 anos ou mais	28,68	31,70
Taxa de atividade - 18 aos 24 anos	66,52	69,18

Fonte: PNUD/IPEA/FJP - IDH-M e Indicadores 2000 e 2010

4.3.4.2 Rendimentos do trabalho

O percentual de pessoas ocupadas de 18 anos ou mais sem rendimento reduziu de 35,55% em 2000 para 28,54% em 2010. O número de trabalhadores por conta própria (sem vínculo empregatício) acima dos 18 anos aumentou (9,18, pontos percentuais) na década 2000-2010, passando de 1,45% em 2000 para 10,63% em 2010.

O rendimento médio das pessoas ocupadas com 18 anos ou mais ficou em R$ 1.605,06, conforme dados do Censo demográfico 2010 do IBGE (Tabela 12). Esse valor médio corresponde a 3,15 salários mínimos de 2010 (R$ 510,00).

Tabela 12. Percentual de ocupados sem rendimento; trabalhadores por conta própria e rendimento médio de pessoas ocupadas: (2000 e 2010)

Descrição	Anos	
Rendimentos do trabalho	2000	2010
% dos ocupados sem rendimento - 18 anos ou mais	35,55	28,54
% de trabalhadores por conta própria - 18 anos ou mais	1,45	10,63
Rendimento médio dos ocupados - 18 anos ou mais (em reais)	nd	1.605,06

Fonte: PNUD/IPEA/FJP - IDH-M e Indicadores 2000 e 2010

4.3.4.3 Distribuição da renda

Dados dos censos demográficos do IBGE, apresentados na Tabela 13, apontam que a distribuição da renda máxima per capita do 1º ao 4º quintil mais pobre apresentou aumento nominal, comparativamente aos dados do censo 2000. Os aumentos nominais verificados do 1º ao 4º quintil entre 2000 e 2010 ficaram abaixo da variação de preços registrada pelo Índice Nacional de Preços ao Consumidor, 107% no mesmo período.

O percentual dos extremamente pobres teve redução. No ano de 2000 o percentual era de 11,35% e em 2010, segundo dados do censo IBGE, o percentual ficou em 2,89%. Foram considerados extremamente pobres a proporção dos indivíduos com renda domiciliar per capita igual ou inferior a R$ 70,00 mensais (agosto de 2010). O universo de indivíduos foi limitado àqueles que viviam em domicílios particulares permanentes.

A renda máxima per capita média (mensal) do 1º quintil mais pobre passou dos R$ 117,13 em 2000 para R$ 188,80 em 2010.

Tabela 13. Distribuição de renda: (2000 e 2010)

Indicadores de Renda e pobreza			
Distribuição da renda	**Anos**		**Unidade de medida**
	2000	**2010**	
Renda per capita máxima do 1º quinto mais pobre	117,13	188,80	Reais
Renda per capita máxima do 2º quinto mais pobre	195,21	306,00	Reais
Renda per capita máxima do 3º quinto mais pobre	273,29	454,50	Reais
Renda per capita máxima do 4º quinto mais pobre	458,74	700,00	Reais
Renda per capita mínima do décimo mais rico	659,32	1.050,00	Reais
% de extremamente pobres	11,35	2,89	(%)
Percentual da renda apropriada pelos 20% mais pobres	3,34	3,13	(%)
Percentual da renda apropriada pelos 20% mais ricos	54,19	68,23	(%)
% da renda proveniente de rendimentos do trabalho	82,30	86,68	(%)
Renda per capita média do 1º quinto mais pobre	56,97	129,02	Reais
Renda per capita média do quinto mais rico	924,83	2.806,00	Reais

Fonte: PNUD/IPEA/FJP – IDH-M e Indicadores 2000 e 2010

4.3.4.4 Indicadores de desigualdade de renda

Os indicadores de desigualdade de renda apontam que a distribuição de rendimentos piorou, no comparativo entre os anos de 2000 e 2010 (Tabela 14). O Índice de Gini que mede o grau de desigualdade existente na distribuição de indivíduos segundo a renda domiciliar per capita passou de 0,50 em 2000 para 0,64 em 2010; observe-se que quanto mais próximo de um for o índice, pior a distribuição de renda entre os indivíduos. Pelo índice de Theil-L, que mede a desigualdade na distribuição de indivíduos excluindo aqueles com renda domiciliar per capita nula, a piora na distribuição de renda foi mais significativo 0,42 em 2000 para 0,75 em 2010.

Tabela 14. Indicadores de desigualdade de renda: (2000 e 2010)

Indicadores	**Anos**	
	2000	2010
Índice de Gini	0,50	0,64
Índice de Theil – L	0,42	0,75

Fonte: PNUD/IPEA/FJP - IDH-M e Indicadores 2000 e 2010

4.4 EDUCAÇÃO

4.4.1 Matrículas

Na Tabela 15, observa-se que matrículas em creches tiveram uma redução de -8,20% no período de 2013-2014. Na pré-escola do município, mesmo período, apresentaram redução de -14,42%.

No Ensino Fundamental o total de alunos matriculados em 2014 foi inferior a 2013, houve redução nos anos iniciais e aumento nos anos finais. Em termos percentuais houve redução de -4,0% nas matrículas dos anos iniciais e aumento de 2,53% nos anos finais, tudo do ensino fundamental.

No Ensino Médio houve redução com variação percentual -13,45% e na Educação de Jovens e Adultos, redução de -49,09%.

Tabela 15. Matrículas na rede escolar dos anos de (2011 a 2014)

Número de Matrículas nas áreas urbana e rural	**Anos**			
	2011	2012	2013	2014
Creches	66	73	61	56
Pré-Escola	87	81	104	89
Ensino Fundamental (total)	595	615	512	496
1ª à 4ª séries	300	317	275	264
5ª à 8ª séries	295	298	237	243
Ensino Médio	230	171	171	148
Educação de Jovens e Adultos – EJA	47	18	55	28

Fonte: Censo Escolar Inep. Acesso por www.qedu.org.br

Os dados da Tabela 16 apontam que as matrículas em creches atendem exclusivamente a área urbana.

Em 2014 as matrículas na pré-escola tiveram a seguinte distribuição: 93,26% na área urbana e 6,74% na área rural. No ensino fundamental da 1ª à 4ª séries, 88,42% foram na área urbana e 11,58% na área rural; da 5ª à 8ª séries, 87,34% das matrículas foram na área urbana e 12,66% na área rural. No ensino médio e na Educação de Jovens e Adultos, as matrículas foram exclusivas a área urbana.

Tabela 16. Percentual das matrículas segundo o domicílio: (2011 a 2014)

Matrículas segundo o domicílio: Urbano e rural, em percentuais (%)								
Nível de ensino	Anos							
	2011		2012		2013		2014	
Domicílios dos estudantes (Urbano/Rural)	Urb.	Rural	Urb.	Rural	Urb.	Rural	Urb.	Rural
Creches	100%	0,0%	100%	0,0%	100%	0,0%	100%	0,0%
Pré-Escola	100%	0,0%	100%	0,0%	100%	0,0%	93,26%	6,74%
Ensino Fundamental (total)								
1ª à 4ª séries	100%	0,0%	100%	0,0%	100%	0,0%	88,42%	11,58%
5ª à 8ª séries	100%	0,0%	100%	0,0%	100%	0,0%	87,34%	12,66%
Ensino Médio	100%	0,0%	100%	0,0%	100%	0,0%	100%	0,0%
Educação de Jovens e Adultos - EJA	100%	0,0%	100%	0,0%	100%	0,0%	100%	0,0%

Fonte: Censo Escolar INEP Fonte: IBGE Censos, adaptado por PMSB – MT, 2016

4.4.2 Infraestrutura da educação

4.4.2.1 Estabelecimentos de ensino público

No ano de 2014, a rede escolar do município totalizava quatro estabelecimentos de Ensino público, dos quais um da rede pública estadual e três da rede pública municipal, dos quais três estabelecimentos localizados na área urbana e um localizado na área rural. Na área urbana um estabelecimento possui biblioteca; dois possuem laboratório de informática e um possui quadra de esportes, sala para leitura e sala para atendimento especial. Na área rural o estabelecimento está equipado com laboratório de informática e cozinha.

4.4.2.2 Corpo docente segundo os níveis de ensino

O corpo docente em 2014 era de 35 professores. Do total de docentes, 14 são da rede estadual e 29 da rede municipal. Distribuição dos docentes segundo os níveis de atividade: Educação infantil oito docentes; Anos iniciais do Ensino Fundamental nove docentes; Anos finais do Ensino Fundamental 12 docentes; Ensino médio 13 docentes e Educação de Jovens e Adultos (EJA) oito docentes. (Fonte de Dados: Censo escolar do Inep, consultado em www.cultiveduca.ufrgs.br).

4.4.2.3 Indicadores da educação

Os avanços na educação no município de Nova Santa Helena demonstrados pelos indicadores tabulados pelo PNUD/IPEA/FJP com dados dos Censos 1991, 2000 e 2010 do IBGE (Tabela 17), propiciaram ao Índice de Desenvolvimento Humano do Município-Educação (IDHM_E) expressivo resultado de 0,093 em 1991 para 0,603 em 2010. O indicador de desenvolvimento da educação de 0,603 é considerado médio, pela classificação do PNUD.

As taxas de analfabetismo tiveram redução no período 1991-2010: na faixa etária dos 11 aos 14 anos foi reduzida para 2,26 em 2010 relativamente à taxa de 7,41 registrada em 1991; entre as pessoas de 15 anos e mais de idade, a taxa foi reduzida de 20,20 em 1991 para 11,90 em 2010.

A expectativa de anos de estudo aumentou no período de 1991 a 2010. Em 1991, a expectativa de anos de estudo era de 6,12 e em 2010 foi de 10,46.

Tabela 17. Indicadores da educação: (1991, 2000 e 2010)

Indicadores	Anos		
	1991	2000	2010
1. Expectativa de anos de estudo	6,12	7,73	10,46
2. Taxa de analfabetismo - 11 a 14 anos	7,41	1,81	2,26
3. Taxa de analfabetismo - 15 anos ou mais	20,20	17,53	11,90
4. Taxa de frequência bruta à pré-escola	0,0	15,92	54,80
5. Taxa de atendimento escolar da população de 6 a 14 anos de idade	61,20	88,71	97,95
6. Percentual (%) da população de 12 a 14 anos nos anos finais do fundamental ou com fundamental completo	26,25	56,47	90,71

Fonte: IDH-M e Indicadores PNUD/IPEA/FJP: 1991 2000 e 2010

4.4.2.4 Proficiência do Ensino Fundamental em português e matemática

Prova de proficiência aplicada em alunos da rede municipal apresentou no ano de 2013 (Tabela 18), resultados superiores aos atingidos pelo Estado entre os alunos até 5º ano e os alunos até o 9º ano. Na leitura e interpretação de textos o percentual foi de 45% para alunos até o 5º ano e de 22% para alunos até o 9º ano do ensino fundamental. Na resolução de problemas de matemática os percentuais foram de 33% para alunos até o 5º ano e de 16% para alunos até o 9º ano.

Tabela 18. Aprendizado adequado na leitura e interpretação de textos e na resolução de problemas de matemática até o ano de referência, 2013

Níveis de proficiência								
	Até o 5º Ano do Ensino fundamental				Até o 9º Ano do Ensino fundamental			
Municípios, Mato Grosso e Brasil	Nova Santa Helena	Cuiabá	Mato Grosso	Brasil	Nova Santa Helena	Cuiabá	Mato Grosso	Brasil
Português	45%	35%	38%	40%	22%	16%	19%	23%
Matemática	33%	27%	32%	35%	16%	6%	8%	11%

Fonte: Tabela elaborada pela Equipe – Dados Inep acessado através de www.qedu.org.br

4.5 SAÚDE

4.5.1 Gastos com saúde

No período de 2009 a 2014 (Tabela 19), houve aumento nos gastos totais em saúde de 86,68% que correspondem a uma taxa geométrica média anual de 13,30%. As despesas com pessoal da saúde em 2009 representaram 56,84% do total de gastos com saúde e, em 2014, o percentual ficou em 46,51%. Em 2014 as despesas totais com saúde representaram 23,55% das despesas totais do município por função.

Tabela 19. Despesas com saúde: (2009-2014)

Despesas com saúde (Em reais)	Anos	
	2009	2014
Despesa total	1.396.002,01	2.606.090,92
Despesa com recursos próprios	923.9258,46	2.064.342,62
Transferências SUS	472.073,55	541.748,30
Despesa com pessoal de saúde	793.424,64	1.212.095,38

Fonte: IBGE, Assistência Médica Sanitária 2009. 2014 – MS: Datasus/Tabnet/SIOPS e Secretaria do Tesouro Nacional (STN) Finanças públicas

4.5.2 Infraestrutura da saúde

4.5.2.1 Estabelecimentos de saúde

A infraestrutura de saúde do município de Nova Santa Helena de acordo com o Cadastro Nacional de Estabelecimentos de Saúde (Tabela 20), em 2009, era composta pela Secretaria Municipal de Saúde: uma clínica e três Centro de Saúde/Unidade básica. Dados do CNES/Datasus apontam para 2014 a infraestrutura de saúde era composta por oito estabelecimentos: três Centro de Saúde/Unidade básica; uma clínica e quatro outros estabelecimentos de saúde.

Complementarmente, o município está estruturado com programas e ações de Testes de HIV, sífilis para gestante e promoção do uso da caderneta de saúde do adolescente; com o Conselho Municipal de Saúde, de caráter consultivo, deliberativo e fiscalizar, criado em 2001 e desde 2013 com o Plano Municipal de Saúde. O município disponibiliza para a sociedade serviço de atendimento de emergência (Risco de Vida 24 Horas).

Tabela 20. Estabelecimentos de saúde: (2009 e 2014)

Tipo de Estabelecimento	Unidades	
	2009	2014
Postos de Saúde	nd	nd
Centros de Saúde/Unidade básica	03	03
Clínica	01	01
Hospital Geral	nd	nd
Secretaria de Saúde	nd	nd
Unidade de Saúde da Família	nd	nd
Unidade Móvel	nd	nd
Outros Estabelecimentos de Saúde	nd	04

Fonte: Cadastro Nacional de Estabelecimentos de Saúde - CNES/Datasus. Situação da base de dados nacional em 10/04/2010

4.5.2.2 Recursos humanos

4.5.3 Indicadores de saúde

Em 2009, o quadro de recursos humanos (Tabela 21) era composto por 16 (dezesseis) profissionais da área de saúde: quatro médicos; um dentista; dois enfermeiros e nove profissionais da saúde de outras especialidades. A relação médico/habitante em 2009 era de 1,2 médico por 1.000 habitantes.

Em 2014, o quadro de pessoal da saúde do município passou para 46 (quarenta e seis) profissionais, sendo dois médicos; três cirurgiões-dentistas; quatro enfermeiros e 37 (trinta e sete) profissionais com outras especialidades. A relação médico/habitante em 2014 era de 0,56 médico por 1.000 habitantes.

Tabela 21. Recursos humanos segundo categorias selecionadas: (2009 e 2014)

Categoria	Anos			
	2009		2014	
	Total	Prof/1.000 hab	Total	Prof/1.000 hab
Médicos	04	1,2	02	0,56
Cirurgião-dentista	01	0,3	03	0,84
Enfermeiro	02	0,6	04	1,12
Fisioterapeuta	01	0,3	02	0,56
Fonoaudiólogo	01	0,3	nd	nd
Nutricionista	01	0,3	01	0,28
Farmacêutico	01	0,3	01	0,28
Assistente social	01	0,3	01	0,28
Psicólogo	01	0,3	02	0,56
Auxiliar de Enfermagem	nd	nd	nd	nd
Técnico de Enfermagem	03	0,9	05	1,40
Outras Especialidades	nd	nd	25	7,01

Fonte: CNES. Situação da base de dados nacional em 10/04/2010 e Datasus/Tabnet 2014

4.5.4 Atenção à saúde da família

O município dispõe de uma equipe do Programa de Agentes Comunitários de Saúde com o seguinte quadro de profissionais: um médico; dois enfermeiros; três técnicos de enfermagem e nove Agentes de saúde. Equipe de atendimento odontológico básico, composta por um cirurgião-dentista.

Implantou em 2013 o Programa Nacional de Suplementação de Ferro. O município de referência para serviço de nefrologia (Hemodiálise - HD e Diálise Peritoneal Intermitente - DPI) é Sinop (MT) e para atendimento com leitos/berços de unidade de terapia intensiva neonatal os municípios referenciados são Colíder (MT) e Cuiabá (capital do Estado).

4.5.5 Segurança alimentar

Não há registro de existência de lei de segurança alimentar no município, mas são desenvolvidas ações de doação de alimentos com recursos repassados pelo governo federal.

Relatório sobre o estado nutricional de 2015 (MS/SAS/DAB/Núcleo de Tecnologia da Informação – NTI) entre crianças de 0 a 5 anos, apresentou os seguintes resultados: uma criança apresenta magreza acentuada (1,33%); cinco crianças apresentam estado de magreza (6,67%); 48 crianças apresentaram estado nutricional normal (64%); 11 crianças apresentaram risco de sobrepeso (14,67%); sete crianças apresentaram sobrepeso (9,33%) e três crianças apresentaram obesidade (4%). No total, foram acompanhadas 75 crianças de 0 a 5 anos.

4.6 INDICADORES DE DESENVOLVIMENTO HUMANO MUNICIPAL–IDH-M

O Índice de Desenvolvimento Humano do município (Tabela 22) passou de 0,343 (considerado muito baixo) em 1991 para 0,714 em 2010, considerado alto pela classificação do PNUD. O IDH-M Renda de 0,745 é considerado alto e o IDH-M Longevidade de 0,809 é considerado muito alto. O IDH-M Educação de 0,603 é considerado médio na classificação do PNUD.

Tabela 22. IDH-M de Nova Santa Helena-MT

Indicadores	**Anos**		
	1991	2000	2010
IDH-M	0,343	0,497	0,714
IDH-M Educação	0,093	0,270	0,603
IDH-M Longevidade	0,698	0,753	0,809
IDH-M Renda	0,623	0,603	0,745

Fonte: PNUD/IPEA/FJP - IDH-M e Indicadores 2000 e 2010

4.7 USO E OCUPAÇÃO DO SOLO

O uso do solo é considerado o rebatimento da reprodução social no plano do espaço urbano, isto é, o conjunto de atividades de um grupo social em um dado espaço urbano, combinando um tipo de atividade/uso com uma edificação específica. As categorias de uso e ocupação do solo são definidas por legislação própria, as leis de zoneamento ou leis de uso e ocupação do solo, que tem como finalidade classificar as atividades e tipos de assentamento por zona e por área recortada do núcleo urbano.

A ocupação do solo se refere ao modo como as edificações podem ocupar um dado terreno urbano, considerando os índices urbanísticos incidentes sobre esse terreno. Assim, o que pode ou não ser construído e o tamanho das edificações, uso e ocupação, devem ser definidos pela relação entre o tamanho do terreno e a quantidade de pessoas, segundo a atividade de cada zona (residencial, comercial, serviços, industrial), o tipo dos prédios e o tamanho dos lotes, entre outros. Dessa forma, a densidade populacional passa a ter papel crucial na definição do uso e ocupação do solo.

Neste estudo, a delimitação da área urbana foi definida a partir da população residente no núcleo urbano, cuja área foi determinada pela mancha urbana apresentada por imagem de satélite mais recente do nucleamento. Esses critérios foram utilizados para padronizar o método

definidor da densidade populacional urbana tendo em vista que a grande maioria das cidades de Mato Grosso apresenta legislação defasada sobre o tema ou mesmo, definição de perímetro urbano sem levar em conta a realidade da cidade.

Em síntese, para que as definições referentes ao uso e ocupação do solo cumpram o seu papel, é necessário que o município tenha o seu Plano Diretor e suas leis referentes ao Zoneamento, que irão definir o desenvolvimento ordenado do município, pois a partir dessas, o território será dividido em zonas, cada uma com normas de uso e ocupação do solo. Isto é, ***o que pode ser feito na cidade, de que forma e onde***. Destacam-se como principais finalidades destas normas referentes ao uso e ocupação do solo: organizar o território potencializando as aptidões e as compatibilidades de atividades urbanas e rurais; controlar a densidade populacional e a ocupação do solo pelas construções; otimizar os deslocamentos e melhorar a mobilidade urbana e rural; preservar o meio ambiente e a qualidade de vida rural e urbana, dentre outras.

4.7.1 Unidades de Conservação no Município

Não foram encontrados registros (cadastro) de unidades de conservação de nível municipal, estadual ou federal.

4.7.2 Estrutura fundiária

Pelo Censo Agropecuário do IBGE 2006, o município possui 362 estabelecimentos com uma área total de 199.891 hectares. Deste total de estabelecimentos: 22 são destinados a lavouras temporárias, com 6.632 hectares; 10 estabelecimentos destinados a lavouras permanentes, com 390 hectares; cinco estabelecimentos destinados a Horticultura e floricultura, com 31 hectares; 322 estabelecimentos estão destinados à pecuária, com 192.417 hectares e três propriedades destinadas a outras atividades com 421 hectares.

4.7.3 Uso do solo urbano

O município de Nova Santa Helena conta com a Lei Municipal n. 576, de 2005, que disciplina o uso e a ocupação do solo no município. A “mancha urbana” do distrito-sede ocupa área de 1,228 km^2, que corresponde a uma densidade populacional urbana de 1,62 habitante por km^2. Destaca-se que a discrepância entre as densidades populacionais urbanas, quando se utiliza o perímetro urbano, definição em lei, e não a manha urbana do núcleo urbano, é devido ao

perímetro definir uma área superior ao nucleamento, de fato, de Nova Santa Helena, o que ocorre com várias outras cidades de Mato Grosso. Isto se dá devido a esses municípios apresentarem legislação defasada sobre o tema ou até mesmo definição de perímetro urbano sem levar em conta a realidade da cidade. Assim, decidiu-se padronizar o método definidor da densidade populacional urbana a partir da mancha urbana.

4.8 CULTURA E TURISMO

4.8.1 Atividade e infraestrutura cultural

As atividades culturais ficam a cargo da Secretaria de Educação, Cultura, Desporto e Lazer e o Conselho Municipal de Cultura. Dentre as principais atividades anuais está a comemoração do aniversário do município realizada em agosto com *Festival de Música* e o Circuito Mato-grossense de Motocross.

O município possui a Biblioteca Pública Municipal Prof. José Alves Gouvêa.

4.8.2 Pontos de atração turística (em atividade ou potencial)

As atividades turísticas são de responsabilidade da Secretária de Agricultura, Indústria, Comércio, Emprego e Turismo. Dentre as principais atividades anuais relacionadas ao turismo (turismo de lazer) está a Festa de Aniversário do município realizada no Parque de Exposição Dionísio Kolakowski.

4.8.3 Infraestrutura municipal de turismo

A infraestrutura urbana do município disponibiliza no setor de hospedagem para atendimento a visitantes e turistas três estabelecimentos do setor hoteleiro e, no setor de alimentação, são disponíveis cinco estabelecimentos entre restaurantes e lanchonetes. O município dispõe de academia ao ar livre na Vila Atlântica, Centro de eventos e lazer Antenor Bezerra, piscina municipal e o Parque de Exposição Dionísio Kolakowski.

4.9 INFRAESTRUTURA SOCIAL DA COMUNIDADE

4.9.1 Entidades sem fins lucrativos

A comunidade dispõe, na área urbana, de oito estabelecimentos relacionados à saúde (públicos e privados); na estrutura administrativa do Executivo consta a Secretaria de Assistência Social e um Centro de Referência e Assistência Social (Cras). O município dispõe

de estabelecimentos na área de educação que atendem os níveis de ensino da pré-escola ao ensino médio. Na religião há disponibilidade de templos Cristãos: católicos e evangélicos. Dispõe de instituições com práticas filantrópicas como a Loja Maçônica. Existem oito entidades representativas de setores da sociedade: associações, sindicatos e cooperativas, distribuídos nas áreas urbana e rural.

4.9.2 Meios de comunicação

Agência dos Correios; rádio comunitária; site da Prefeitura Municipal; sinais de internet e telefonia móvel.

4.9.3 Órgãos de segurança pública no município

Conselho Municipal de Segurança Pública. O município é atendido pelas unidades regionais de Polícia Judiciária Civil dos municípios de Peixoto de Azevedo, Itaúba, Matupá, Marcelândia, Terra Nova do Norte e Guarantã do Norte e uma unidade de Polícia Rodoviária Federal.

4.10 PERCEPÇÃO SOCIAL SOBRE QUESTÕES RELACIONADAS AO SANEAMENTO

O município de Nova Santa Helena participa do projeto PMSB a partir da criação dos comitês de Coordenação e Executivo no município conforme o Decreto nº 050/2015.

Os membros desses comitês receberam capacitação para elaborarem o Plano Municipal de Mobilização - PMS, no qual foram previstas atividades de mobilização junto aos demais atores sociais do município. Dentre as atividades de mobilização no município, houve reuniões com a equipe executora com palestras, esclarecimentos sobre a importância da elaboração do PMSB, sensibilização da população para o envolvimento na sua elaboração. Todas as atividades desenvolvidas e quando encaminhadas à UFMT, são relatadas nos produtos “J”, onde se incluem a aplicação dos questionários de percepção social sobre questões relacionadas ao saneamento.

Mensalmente o município tem realizando essas atividades e contou com a participação de 65 pessoas que têm contribuído no acompanhamento da execução do PMSB-MT, conforme relatos nos Produtos J (Relatórios de Atividades Mensais).

Foram distribuídos e aplicados em Nova Santa Helena 25 questionários com objetivo de traçar um diagnóstico da percepção da comunidade sobre a prestação de serviços nos 04

eixos do saneamento básico: abastecimento de água, esgotamento sanitário, manejo de águas pluviais e de resíduos sólidos. A análise da percepção da população está descrita a seguir com base na tabulação dos questionários (em anexo) e suas opções, com destaque às contradições nas respostas, à medida que estas se expressam no texto.

4.10.1 Infraestrutura de Abastecimento de Água

No que concerne a estes serviços, foi indagada à população acerca do abastecimento da água, periodicidade da distribuição, satisfação com sua qualidade e a existência de reservatórios individuais em suas residências, a partir de 04 (quatro) questões.

(1.1) “Como é o abastecimento de água em sua casa?” As pessoas que responderam ao questionário informaram: 100% rede pública. Significa que o abastecimento de água no município de Nova Santa Helena é realizado pela rede pública, portanto atingiu a universalização da mesma.

(1.2) “Em sua casa chega água todos os dias?” “Se não, quantas vezes por semana?” Ao que os pesquisados responderam: 92% sim e 8% não. Na sequência, a frequência semanal se mostrou da seguinte forma: 88% sem resposta, 8% 1 (uma) x por semana e 4% 4 ou 5 x por semana. Portanto, a água chega todos os dias às residências com mais de 90% de afirmações, com frequência semanal inferior a 90% das respostas.

(1.3) “A água é de boa qualidade?” “Se não, quais os problemas a água apresentam?”. Foram obtidas as respostas: 44% para cada uma das opções: sim e não, 8% sem resposta e 4% não souberam responder. Quanto aos problemas apresentados foram: 35% cor, 27,50% sem resposta, 12,50% gosto, 10% respectivamente para odor e sujeira e 5% outros. Neste contexto a água se apresentou como de boa qualidade, porém com problemas de cor, sabor, odor, sujeira e outros (sem clareza do que sejam estes), mais o percentual sem resposta inferior a 30%.

(1.4) “Em sua casa existe caixa d’água reservatório?” Como resposta se obteve: 96% sim e 4% não, que se evidencia a existência de reservatórios individuais pela maioria dos pesquisados.

4.10.2 Infraestrutura de Esgotamento Sanitário

Nesta direção do saneamento se questionou à população sobre o esgotamento sanitário, existência de rede de esgoto, destino, tratamento e emissão de odores, com 04 (quatro) perguntas.

(2.1) “Sua casa tem rede de esgoto?” Das informações obtidas, 52% disseram que existe, 40% informaram que não, e 8% respectivamente não souberam responder e deixaram sem resposta. Esses dados apontam que há rede de esgoto no município com mais de 50% das informações, mas 40% afirmaram ao contrário, que não tem.

(2.2) “Você sabe para onde vai a rede de esgoto?” As pessoas que responderam o questionário informaram: 68,38% fossa negra, 23,08% não souberam responder, 7,69% fossa séptica ou sumidouro e 3,85% sem resposta. Resultados que corroboram no sentido de que não há rede de esgoto nas residências, à medida que o esgotamento sanitário escoa nas formas tradicionais, rudimentares, com destaque para a fossa negra – próxima a 70%.

(2.3) “Você sabe se existe tratamento de esgoto em sua cidade?” Neste aspecto a maioria dos pesquisados (84%) informou que não há tratamento, o que confirma a questão anterior, 12% não souberam responder e 4% sim, contrária à maioria das respostas.

(2.4) “Em sua casa você se sente incomodado com o mau cheiro da estação de tratamento da rede de esgoto?” Ao que foram obtidas as respostas com 84% que informaram não há emissão de maus odores do esgotamento sanitário e 12% deixaram sem resposta. Resultados que transparece equivocado ou contraditório, já que os destinos do esgoto indicaram que são lançados em fossa negra, séptica/sumidouro e outros tipos contidos na questão anterior.

4.10.3 Infraestrutura de Manejo de Águas Pluviais

O eixo manejo de águas pluviais foi questionado à população nos seguintes aspectos: escoamento de águas pluviais, manutenção e limpeza do sistema de drenagem, ocorrência de problemas por causa das chuvas, tipos de problemas, habitação próxima a rios e córregos e presença de mata ciliar às margens dos rios, num total de 05 (cinco) questões.

(3.1) “Em sua casa/rua ocorre algum problema no período de chuva?” “Se sim, quais?” Os pesquisados responderam; 68% não e 32% sim, tenha maior percentual foi que não existe esse fenômeno, os que informaram que ao contrário, remetem à problemas enfrentados no período chuvoso. Tais problemas foram: 59,26% sem resposta, 18,5% alagamentos, 14,81% outros e 7,41% inundação, com destaque dos que deixaram sem resposta próximo a 60%, relevante, que se respeita, porém é um aspecto visível, perceptível para ser respondido. Mas, dos problemas apresentados o maior percentual foi para o alagamento.

(3.2) “Quando chove, a água vai para onde?” Ao que os pesquisados informaram maior relevância (46,88%) corre a céu aberto); 40,63% para bocas de lobo e 6,25%, respectivamente

às sarjetas e valas. Nesta direção a água de chuva corre na rua a céu aberto, que de certo modo é preocupante, quando esta se acumula em rebaixamento e que muitas vezes são espaços de folguedos de crianças no pós-chuva, nocivas à sua saúde.

(3.3) "Você sabe se é feita a manutenção e limpeza das bocas de lobo e galerias?" As pessoas que responderam os questionários informaram: 40% não souberam responder, 32% disseram não e 28% informaram sim. Esses resultados remetem à maioria das questões sem respostas, mais de 30% disseram que não existe limpeza das bocas de lobo e inferior a este mesmo percentual os que afirmaram que existe esse tipo de serviço.

(3.4) "Você mora próximo a algum córrego ou rio que corta a cidade?" Ao que foram obtidas as respostas: 68% não e 32% sim. O maior percentual obtido foi que não residem próximo a rios e córregos que corta a cidade superior a 70%, em contraposição aos que afirmaram que residem acima de 30%. Este último é preocupante devido aos prováveis impactos positivos e negativos à vida humana e demais seres vivos que ocupam estes espaços.

(3.5) "Você vê às margens do rio ou córrego vegetação para protegê-lo?" Os pesquisados informaram: 42,6% sim, 39,48 não, 9,77% não souberam informar e 9,15% deixaram sem resposta. Nesta direção ficou patente que há vegetação para proteger as margens dos rios e córregos, em contraposição aos que disseram que não há vegetação, inferior a 40% das afirmações, o que os deixam muito vulneráveis enquanto vida útil e mais 10% de cada uma das opções que deixaram sem resposta e não souberam responder.

4.10.4 Infraestrutura de Limpeza Urbana e Manejo de Resíduos Sólidos

Neste eixo a população foi questionada acerca do manejo de resíduos sólidos nos seguintes aspectos: existência de coleta de resíduos sólidos urbanos, frequência de coleta do lixo, bolsões de lixo, coleta seletiva, serviços de limpeza urbana sob 05 (cinco) questões.

(4.1) "Há coleta de resíduos sólidos (lixo) em sua rua?" Se sim, qual a frequência da coleta"? Obtiveram-se as respostas: 83,82% sim 8,89% não, 5,06% deixaram sem resposta e 2,17% não souberam responder. Esses dados deixam evidente que no município de Nova Santa Helena existe coleta de lixo superior a 80% das afirmações, que quase 10% se contrapuseram e menos de 5% cada uma das opções dos que deixaram sem resposta e os que não souberam responder. Já a frequência da coleta de lixo se mostrou na sua maioria com 37,55% 2 (duas) vezes por semana, 20,41% a cada 3 dias, 20,13% 1 (uma) vez por semana, 16,66% deixaram

sem resposta, 3,23% 3 vezes por semana, 1,88% a cada 15 dias e 0,14% outros, este último sem especificação.

(4.2) “Existe em sua casa terrenos baldios com resíduos sólidos?” Os pesquisados informaram: 45,74% sim, 45,07% não, 5,54% deixaram sem resposta e 3,66% não souberam responder. Resultados que afirmam por mais de 45% que existem terrenos baldios com resíduos sólidos nas proximidades onde residem, em oposição acima deste mesmo percentual sobre os que disseram não e em percentuais bem inferiores os que não souberam responder e deixaram sem resposta.

(4.3) “Quais os serviços de limpeza urbana existem na sua rua?” As respostas obtidas foram: 31,81% varrição, 24,06% sem resposta, 21,20% podas de árvores 17,54% coletas das sobras de obras e 5,39% coletas de animais mortos. A maior concentração dos serviços de limpeza urbana na cidade foi para a varrição, superior a 30%, podas de árvores, coleta das sobras de obras e coleta dos animais mortos. Contudo, foram significativos os percentuais sobre as pessoas que deixaram sem resposta a este aspecto próxima a 25% das respostas.

(4.4) “Existe coleta seletiva em sua cidade?” Ao que os pesquisados responderam: 51,81% não, 26% sim, 14,16% não souberam informar e 8,04% deixaram sem resposta. Significa dizer que não há coleta seletiva no município de Nova Santa Helena frente a esses resultados.

(4.5) “Você sabe para onde vai o resíduo sólido coletado em sua cidade?” Ao que foi respondido: 73,11% lixão, 10,23% não souberam informar, 9,53% aterro sanitário, 4,22 deixaram sem resposta, 1,83% terrenos baldios e 1,08% rios e córregos. Frente a este resultado, o município de Nova Santa Helena deposita os resíduos sólidos coletados da cidade, principalmente, no lixão. Mas há que se considerar na contemporaneidade, devido ao destino inadequado do lixo, que existe muita preocupação com os malefícios causados pelo mosquito Aedes aegypti: dengue, chikungunya e vírus zika.

4.11 CONSOLIDAÇÃO CARTOGRÁFICA DAS INFORMAÇÕES SOCIOECONÔMICAS, FÍSICO-TERRITORIAIS E AMBIENTAIS DISPONÍVEIS

Elevado à condição de município em 1998, foi formado a partir de áreas desmembradas de Itaúba e Cláudia. O município está localizado na região norte mato-grossense, integra o Consórcio Intermunicipal de Desenvolvimento Econômico Portal da Amazônia. O mapa 1 apresenta a localização do município. O acesso principal à sede do município pode se dar pela

BR-163. O mapa 2 apresenta a citada rodovia, dentre outras, e as estradas vicinais que cortam o município.

De acordo com o PERH-MT (2009), Nova Santa Helena faz parte da A-6, chamada Manissauá-Missu, que está inserido na bacia hidrográfica do Amazonas e possui uma área de 3.869.953 km², para esta bacia contribui o rio Teles Pires, que recebe pela esquerda o rio Saudade e pela direita o rio Peixoto de Azevedo. Segundo o Plano Estadual de Recursos Hídricos do Estado de Mato Grosso, esta Unidade de Planejamento e Gerenciamento possui uma vazão anual entre 20.000 – 40.000 hm³/ano. O município de Nova Santa Helena está inserido no bioma Amazônia (IBGE 2012) e apresenta fitofisionomia característica de Floresta Ombrófila Aberta Submontana e Savana Florestada (BORGES; SILVEIRA; VENDRAMIN, 2014). O bioma Amazônia é muito influenciado pelo clima equatorial, que se caracteriza pela baixa amplitude térmica e grande umidade, proveniente da evapotranspiração dos rios e das árvores.

Quanto aos aspectos demográficos, a população total do município, para o ano de 1991, refere-se a parte da população rural de Itaúba. Com a emancipação do município em 1998 sua população foi recenseada no ano de 2000 segundo o domicílio de seus habitantes: urbana e rural. Observa-se que entre as décadas de 2000-2010 a seguinte evolução populacional: crescimento da população total a taxa média anual de 0,67%. No período a população urbana apresentou crescimento de 2,45% na média anual, enquanto que a população rural, no mesmo período, decresceu a taxa média anual de -1,28%.

A base econômica do município é formada pelo setor primário da economia. As principais atividades econômicas são: na agricultura as lavouras temporárias de soja, milho e arroz em pequena escala e atividades de pequenos produtores rurais com produção agrícola diversificada; em 2014, a pecuária de corte do município dispunha de um rebanho com 124.495 cabeças, aproximadamente, 0,4% do rebanho bovino do Estado e 20,3% no nível microrregional. Em 2013, o setor que mais contribuiu para a formação do PIB municipal foi o setor agropecuário que participou com de 33,58% do valor adicionado. Os indicadores de desigualdade de renda apontam que a distribuição de renda piorou, no comparativo entre os anos de 2000 e 2010. O Índice de Gini, que mede o grau de desigualdade existente na distribuição de indivíduos segundo a renda domiciliar per capita, passou de 0,50 em 2000 para 0,64 em 2010; observe-se que quanto mais próximo de um for o índice, pior a distribuição de renda entre os indivíduos. Pelo índice de Theil-L, que mede a desigualdade na distribuição de

indivíduos excluindo aqueles com renda domiciliar per capita nula, a piora na distribuição de renda foi mais significativo 0,42 em 2000 para 0,75 em 2010.

Os avanços na educação no município de Nova Santa Helena, demonstrados pelos indicadores tabulados pelo PNUD/IPEA/FJP com dados dos Censos 1991, 2000 e 2010 do IBGE (Tabela 17), propiciaram ao Índice de Desenvolvimento Humano do Município-Educação (IDHM_E) expressivo resultado de 0,093 em 1991 para 0,603 em 2010. O indicador de desenvolvimento da educação de 0,603 é considerado médio, pela classificação do PNUD. As taxas de analfabetismo tiveram redução no período 1991-2010: na faixa etária dos 11 aos 14 anos foi reduzida para 2,26 em 2010 relativamente à taxa de 7,41 registrada em 1991; entre as pessoas de 15 anos e mais de idade, a taxa foi reduzida de 20,20 em 1991 para 11,90 em 2010. A expectativa de anos de estudo aumentou no período de 1991 a 2010. Em 1991 a expectativa de anos de estudo era de 6,12 e em 2010 foi de 10,46.

O Índice de Desenvolvimento Humano do município passou de 0,343 (considerado muito baixo) em 1991 para 0,714 em 2010, considerado alto pela classificação do PNUD. O IDH-M Renda de 0,745 é considerado alto e o IDH-M Longevidade de 0,809 é considerado muito alto. O IDH-M Educação de 0,603 é considerado médio na classificação do PNUD.

A Mapa 5. Carta imagem de saneamento básico do município de Nova Santa Helena, com a demarcação do nucleamento urbano, destacando os pontos de saneamento, hidrografia e vegetação. Conforme a citada figura, o município apresenta as seguintes estruturas e serviços de saneamento básico:

CARTA IMAGEM DO SANEAMENTO BÁSICO DO MUNICÍPIO DE NOVA SANTA HELENA





0 1,25 2,5 5 km

Legenda

- Sede Municipal
- Núcleo Urbano

Pontos Saneamento

- Captação de Água
- Nascente de água
- ETA
- Reservatório
- Descarga de água pluvial
- Ponto de alagamento
- Fossa
- Abrigo RSS
- Compostagem municipal
- Bolsão de Lixo
- Lixão
- Cemitério
- Latícinio municipal

Fonte dos dados:

Vetoriais: IBGE 2015
SEMA 2008
PMSB 2016

Matriciais: SPOT 2008

Escala 1:11.000

0 250 500 m

Sistema de Coordenadas Geográficas:
Datum: SIRGAS 2000
Elaborado em Outubro/2016

Plano Municipal de Saneamento Básico
Prefeitura municipal de Nova Santa Helena

PMSB-MT FUNASA GOVERNO DE MATO GROSSO ESTADO DE TRANSFORMAÇÃO UFMT

5 POLÍTICA DO SETOR DE SANEAMENTO

5.1 LEVANTAMENTO DA LEGISLAÇÃO E ANÁLISE DOS INSTRUMENTOS LEGAIS NOS ÂMBITOS FEDERAL, ESTADUAL E MUNICIPAL

A Política Pública de Saneamento se pauta em princípios e diretrizes estabelecidos na Lei Federal nº 11.445/2007, regulamentada pelo Decreto Federal nº 7.217/2010, e estabelece, entre seus princípios fundamentais, a universalização e a integralidade da prestação dos serviços, em que se destaca:

> *Art. 2º Os serviços públicos de saneamento básico serão prestados com base nos seguintes princípios fundamentais:*
> *I - universalização do acesso; todos têm direito ao acesso. Equidade social e territorial. O acesso aos serviços de saneamento ambiental deve ser garantido a todos os cidadãos mediante tecnologias apropriadas à realidade socioeconômica, cultural e ambiental;*
> *II - integralidade, compreendida como o conjunto de todas as atividades e componentes de cada um dos diversos serviços de saneamento básico, propiciando à população o acesso na conformidade de suas necessidades e maximizando a eficácia das ações e resultados;*
> *III - os quatro componentes do saneamento básico: abastecimento de água, esgotamento sanitário, limpeza urbana e manejo dos resíduos sólidos; devem ser realizados de formas adequadas à saúde pública e à proteção do meio ambiente, como também à segurança da vida e ao patrimônio público e privado;*
> *IV - adoção de métodos, técnicas e processos que considerem as peculiaridades locais e regionais;*
> *V - articulação com as políticas de desenvolvimento urbano e regional, de habitação, de combate à pobreza e de sua erradicação, de proteção ambiental, de promoção da saúde e outras de relevante interesse social voltadas para a melhoria da qualidade de vida, para as quais o saneamento básico seja fator determinante;*
> *VI - eficiência e sustentabilidade econômica;*
> *VII - utilização de tecnologias apropriadas, considerando a capacidade de pagamento dos usuários e a adoção de soluções graduais e progressivas;*
> *VIII - transparência das ações, baseada em sistemas de informações e processos decisórios institucionalizados;*
> *IX - controle social;*

X - segurança, qualidade e regularidade;

XI - integração das infraestruturas e serviços com a gestão eficiente dos recursos hídricos.

A universalização é conceituada como a ampliação progressiva do acesso de todos os domicílios ocupados. Já a integralidade é compreendida como o conjunto de todas as atividades e componentes de cada eixo dos serviços de saneamento básico, propiciando à população o acesso aos mesmos em conformidade com suas necessidades e maximizando a eficácia das suas ações e resultados. Assim, estabelece-se a premissa de investimentos contínuos, de modo a alcançar o acesso universal e a oferta integral aos serviços de saneamento básico, em conformidade com o contexto local da população atendida

Desse modo, a política pública de saneamento básico do município de Nova Santa Helena deve ser formulada visando à universalização e à integralidade da prestação dos serviços, tendo o Plano Municipal de Saneamento Básico (PMSB) como instrumento de definição de diretrizes e estratégias.

Conforme o art. 3º da Lei 11.445/2007, o saneamento básico é entendido como conjunto de serviços, infraestruturas e instalações operacionais de abastecimento de água, esgotamento sanitário, resíduos sólidos e drenagem urbana, definidos como:

I - saneamento básico: conjunto de serviços, infraestruturas e instalações operacionais de:

a) abastecimento de água potável: constituído pelas atividades, infraestruturas e instalações necessárias ao abastecimento público de água potável, desde a captação até as ligações prediais e respectivos instrumentos de medição;

b) esgotamento sanitário: constituído pelas atividades, infraestruturas e instalações operacionais de coleta, transporte, tratamento e disposição final adequados dos esgotos sanitários, desde as ligações prediais até o seu lançamento final no meio ambiente;

c) limpeza urbana e manejo de resíduos sólidos: conjunto de atividades, infraestruturas e instalações operacionais de coleta, transporte, transbordo, tratamento e destino final do lixo doméstico e do lixo originário da varrição e limpeza de logradouros e vias públicas;

d) drenagem e manejo das águas pluviais urbanas: conjunto de atividades, infraestruturas e instalações operacionais de drenagem urbana de águas pluviais, de transporte, detenção ou retenção para o amortecimento de vazões

de cheias, tratamento e disposição final das águas pluviais drenadas nas áreas urbanas;

Ao município de Nova Santa Helena, como titular dos serviços públicos de saneamento, atribui-se a obrigatoriedade de formular a política de saneamento, devendo, para tanto, entre outras competências, elaborar o plano de saneamento, de acordo com o art. 9º da Lei nº 11.445/2007, cuja estruturação básica mínima, conforme o art. 19º desta lei, deve contemplar:

I - Diagnóstico da situação e de seus impactos nas condições de vida, utilizando sistema de indicadores sanitários, epidemiológicos, ambientais e socioeconômicos e apontando as causas das deficiências detectadas;

II - Objetivos e metas de curto, médio e longo prazo para a universalização, admitidas soluções graduais e progressivas, observando a compatibilidade com os demais planos setoriais;

III - Programas, projetos e ações necessários para atingir os objetivos e as metas, de modo compatível com os respectivos planos plurianuais e com outros planos governamentais correlatos, identificando possíveis fontes de financiamento;

IV - Ações para emergências e contingências;

V - Mecanismos e procedimentos para a avaliação sistemática da eficiência e eficácia das ações programadas.

A elaboração e a revisão do plano devem garantir ampla divulgação, em conjunto com os estudos que o fundamentaram para recebimento de sugestões e críticas por meio de consulta ou audiência pública, propiciando a participação da população e da sociedade civil, como estabelecido no art. 51º da Lei 11.445/2007.

O Decreto nº 7.217/2010, em seu art. 26º, vinculava, até 2014, o acesso de recursos públicos federais orçamentários ou financiados para o setor de saneamento à existência de PMSB elaborado pelo titular dos serviços. Além disso, o art. 55° estabelecia que a alocação destes recursos federais deve ser feita em conformidade com o plano. Porém, o Decreto nº 8.629/2015 altera o decreto anterior, vinculando a entrega dos PMSB até 31/12/2017.

A Política Nacional de Resíduos Sólidos - PNRS foi aprovada por meio da Lei Federal nº 12.305/10, onde estabelece, entre seus princípios norteadores, a visão sistêmica, envolvendo diversas variáveis, como ambiental, social, econômica e de saúde pública. O art. 9º da PNRS dispõe diretrizes da gestão e do gerenciamento dos resíduos sólidos e traz, em ordem de prioridade, as seguintes ações: não geração, redução, reutilização, reciclagem, tratamento e disposição final dos rejeitos de modo ambientalmente adequado.

Entre os objetivos basilares, tem-se a proteção da saúde pública e da qualidade ambiental. A saber, o art. 10º confere ao município a gestão dos resíduos gerados em seu território; o art. 8º propõe a adoção de consórcios entre entes federados para elevar a escala de aproveitamento e reduzir custos como instrumentos da política de resíduos sólidos; e o art. 45º estabelece prioridade, na obtenção de incentivos do governo federal, aos consórcios públicos constituídos para viabilizar a gestão e o gerenciamento integral dos resíduos sólidos.

Quanto à destinação ou disposição final dos resíduos a céu aberto (lixões), excetuando-se os derivados de mineração, a PNRS proíbe esta prática, em seu art. 47º.

Os municípios tinham o prazo para a extinção dos lixões, observando o ano de 2014 como limite para a implantação da disposição final ambientalmente adequada dos resíduos, porém, os municípios deverão ter mais tempo para acabarem com seus lixões. O Plenário do Senado aprovou o projeto PLS (425/2014) que prorroga, de forma escalonada, o prazo para as cidades se adaptarem à Política Nacional de Resíduos Sólidos (Lei nº 12.305/2010).

Assim, as capitais e municípios de região metropolitana terão até 31 de julho de 2018 para acabar com os lixões. Os municípios de fronteira e os que contam com mais de 100 mil habitantes, com base no Censo de 2010, terão um ano a mais para implementar os aterros sanitários. As cidades que têm entre 50 mil e 100 mil habitantes terão prazo até 31 de julho de 2020. Já o prazo para os municípios com menos de 50 mil habitantes será até 31 de julho de 2021. A emenda também prevê a edição, pela União, de normas complementares sobre o acesso a recursos federais relacionados ao tema.

A atividade de planejar os serviços de saneamento básico, nos termos da Lei Federal n.º 11.445/07, ainda não existe no contexto local por parte da prefeitura, a qual vem tomando conhecimento dessa função ao longo do processo de elaboração do PMSB.

Para auxiliar o entendimento e a forma de organização, foram levantadas as legislações existentes nos âmbitos federal, estadual e municipal, relacionadas às questões do saneamento básico, as quais estão descritas em formato de quadro a seguir.

5.1.1 Legislação federal

No âmbito federal as legislações, decretos, portarias, resoluções e normas em vigor relacionadas ao saneamento básico estão descritos no Quadro 3.

Quadro 3. Legislação federal relacionada ao setor de saneamento

Leis		
Legislação	**Data de Publicação**	**Assunto**
Constituição Federal	1988	Artigos 21, 23, 30, 175 e 200, definindo atribuições em níveis federal, estadual e municipal, relatando as competências comuns entre os poderes, como: instituir, organizar e promover programas de construção e melhorias sanitárias habitacionais, assim como formular políticas e execução das ações de saneamento básico através do Sistema Único de Saúde.
Lei nº 6766	19/12/1979	Dispõe sobre o parcelamento do solo urbano, e dá outras providências.
Lei nº 6.938	31/08/1981	Dispõe sobre a Política Nacional do Meio Ambiente, seus fins e mecanismos de formulação e aplicação, e dá outras providências.
Lei nº 8.080	19/09/1990	Dispõe sobre as condições para a promoção, proteção e recuperação da saúde, a organização e o funcionamento dos serviços correspondentes e dá outras providências.
Lei nº 8.987	13/02/1995	Dispõe sobre o regime de concessão e permissão da prestação de serviços públicos previsto no art. 175 da Constituição Federal, e dá outras providências.
Lei nº 9.433	08/01/1997	Institui a Política Nacional de Recursos Hídricos, cria o Sistema Nacional de Gerenciamento de Recursos Hídricos, regulamenta o inciso XIX do art. 21 da Constituição Federal, e altera o art. 1º da Lei nº 8.001, de 13 de março de 1990
Lei nº 9.795	27/04/1999	Dispõe sobre a educação ambiental, institui a Política Nacional de Educação Ambiental e dá outras providências.
Lei nº 10.257	10/07/2001	Regulamenta os arts. 182 e 183 da Constituição Federal, estabelece diretrizes gerais da política urbana e dá outras providências.
Lei nº 11.079	30/12/2004	Institui normas gerais para licitação e contratação de parceria público-privada no âmbito da administração pública.

Continuação Quadro 3. Legislação federal relacionada ao setor de saneamento

Legislação	Data de Publicação	Assunto
Lei nº 11.107	06/042005	Dispõe sobre normas gerais de contratação de consórcios públicos e dá outras providências
Lei nº 11.445	05/01/2007	Estabelece diretrizes nacionais para o saneamento básico; altera as Leis nºs 6.766, de 19 de dezembro de 1979, 8.036, de 11 de maio de 1990, 8.666, de 21 de junho de 1993, 8.987, de 13 de fevereiro de 1995; revoga a Lei nº 6.528, de 11 de maio de 1978; e dá outras providências.
Lei 9.966	28/04/2000	Dispõe sobre a prevenção, o controle e a fiscalização da poluição causada por lançamento de óleo e outras substâncias nocivas ou perigosas em águas sob jurisdição nacional e dá outras providências.
Lei 9.605	12/02/1998	Cria o Conselho Nacional do Meio Ambiente - Conama.
Lei 12.305	02/08/2010	Institui a Política Nacional de Resíduos Sólidos; altera a Lei nº 9.605, de 12 de fevereiro de 1998; e dá outras providências.
Lei 5.318	26/091967	Institui a Política Nacional de Saneamento e cria o Conselho Nacional de Saneamento.
Lei complementar nº 141	13/01/2012	Regulamenta o § 3° do art. 198 da Constituição Federal para dispor sobre os valores mínimos a serem aplicados anualmente pela União, Estados, Distrito Federal e Municípios em ações e serviços públicos de saúde.
Decretos		
Legislação	**Data de Publicação**	**Assunto**
Decreto nº 7.404	23/12/2010	Regulamenta a Lei nº 12.305, de 2 de agosto de 2010, que institui a Política Nacional de Resíduos Sólidos, cria o Comitê Interministerial da Política Nacional de Resíduos Sólidos e o Comitê Orientador para a Implantação dos Sistemas de Logística Reversa, e dá outras providências.
Decreto 7.405	11/09/2003	Institui o Programa Pró-Catador, denomina Comitê Interministerial para Inclusão Social e Econômica dos Catadores de Materiais Reutilizáveis e Recicláveis o Comitê Interministerial da Inclusão Social de Catadores de Lixo criado pelo Decreto de 11 de setembro de 2003, dispõe sobre sua organização e funcionamento e dá outras providências.
Decreto 7.217	5/01/2007	Regulamenta a Lei nº 11.445, de 5 de janeiro de 2007, que estabelece diretrizes nacionais para o saneamento básico e dá outras providências.
Decreto 6.017	17/01/2007	Regulamenta a Lei nº 11.107, de 6 de abril de 2005, que dispõe sobre normas gerais de contratação de consórcios públicos.
Decreto 7.619	21/11/2011	Regulamenta a concessão de crédito presumido do Imposto sobre Produtos Industrializados – IPI na aquisição de resíduos sólidos.

Continuação Quadro 3. Legislação federal relacionada ao setor de saneamento

Legislação	Data de Publicação	Assunto
Decreto 4.074	04/01/2002	Regulamenta a Lei nº 7.802, de 11 de julho de 1989.
Decreto 50.877	29/06/1961	Dispõe sobre o lançamento de resíduos tóxicos ou oleosos nas águas interiores ou litorâneas do país e dá outras providências; resoluções da Agência Nacional de Vigilância Sanitária e do Conselho Nacional do Meio Ambiente – Conama.
Portarias		
Legislação	**Data de Publicação**	**Assunto**
Portaria nº 2.914	12/12/2011	Dispõe sobre os procedimentos de controle e de vigilância da qualidade da água para consumo humano e seu padrão de potabilidade.
Resoluções		
Legislação	**Data de Publicação**	**Assunto**
Resolução CONAMA 452/12	02/07/2012	Dispõe sobre os procedimentos de controle da importação de resíduos, conforme as normas adotadas pela Convenção da Basileia sobre o Controle de Movimentos Transfronteiriços de Resíduos Perigosos e seu Depósito
Resolução CONAMA 307/02	05/07/2002	Estabelece diretrizes, critérios e procedimentos para a gestão dos resíduos da construção civil.
Resolução CONAMA 448/12	18/01/2012	Altera os artigos 2º, 4º, 5º, 6º, 8º, 9º, 10 e 11 da Resolução nº 307, de 5 de julho de 2002, do Conama.
Resolução CONAMA 431/11	24/05/2011	Altera o art. 3º da Resolução nº 307, de 5 de julho de 2002, do Conama, estabelecendo nova classificação para o gesso.
Resolução CONAMA 348/04	16/08/2004	Altera a Resolução Conama nº 307, de 5 de julho de 2002, incluindo o amianto na classe de resíduos perigosos.
Resolução CONAMA 404/08	11/11/2008	Estabelece critérios e diretrizes para o licenciamento ambiental de aterro sanitário de pequeno porte de resíduos sólidos urbanos.
Resolução CONAMA 416/09	30/09/2009	Dispõe sobre a prevenção à degradação ambiental causada por pneus inservíveis e sua destinação ambientalmente adequada e dá outras providências.
Resolução CONAMA 375/06	29/082006	Define critérios e procedimentos para o uso agrícola de lodos de esgoto gerados em estações de tratamento de esgoto sanitário e seus produtos derivados e dá outras providências
Resolução CONAMA 380/06	31/10/2006	Retifica a Resolução Conama nº 375 de 29 de agosto de 2006, define critérios e procedimentos para o uso agrícola de lodos de

Continuação Quadro 3. Legislação federal relacionada ao setor de saneamento

Legislação	Data de Publicação	Assunto
		esgoto gerados em estações de tratamento de esgoto sanitário e seus produtos derivados e dá outras providências.
Resolução CONAMA 358/05	29/04/2005	Dispõe sobre o tratamento e a disposição final dos resíduos dos serviços de saúde e dá outras providências.
Resolução CONAMA 316/02	29/10/2002	Dispõe sobre procedimentos e critérios para o funcionamento de sistemas de tratamento térmico de resíduos.
Resolução CONAMA 386/06	27/12/2006	Altera o art. 18 da Resolução Conama 316/02.
Resolução CONAMA 275/01	25/04/2001	Estabelece o código de cores para os diferentes tipos de resíduos, a ser adotado na identificação de coletores e transportadores, bem como nas campanhas informativas para a coleta seletiva.
Resolução CONAMA 237/97	19/12/1997	Regulamenta os aspectos de licenciamento ambiental estabelecidos na Política Nacional do Meio Ambiente.
Resolução CONAMA 02/91	22/08/1991	Dispõe sobre o tratamento a ser dado às cargas deterioradas, contaminadas ou fora de especificações.
Resolução CONAMA 06/91	19/09/1991	Dispõe sobre o tratamento de resíduos sólidos provenientes de estabelecimentos de saúde, portos e aeroportos.
Resolução ANVISA RDC 306/04	07/12/2004	Dispõe sobre o Regulamento Técnico para o gerenciamento de resíduos de serviços de saúde. Normas Técnicas; Instrumento; Descrição.
Resolução Recomendada n° 75	02/07/2009	Estabelece orientações relativas à Política de Saneamento Básico e ao conteúdo mínimo dos Planos de Saneamento Básico
Resolução Recomendada nº 111	10/06/2011	Estabelece orientações relativas ao estímulo à participação social e à elaboração dos Planos Municipais e Estaduais de Saneamento Básico.
Normas de Regulação		
Sistemas de Abastecimento de Água, Esgotamento Sanitário, Drenagem de Águas Pluviais e Resíduos Sólidos		
Legislação	**Data de Publicação**	**Assunto**
NBR 09650	30/11/1986	Verificação de estanqueidade no assentamento de adutoras e redes de água.
NBR 10156	30/12/1987	Desinfecção de tubulações de sistema público de abastecimento de água

Continuação Quadro 3. Legislação federal relacionada ao setor de saneamento

Legislação	Data de Publicação	Assunto
NBR 12211	30/04/1992	Estudo de concepção de sistemas públicos de abastecimento de água.
NBR 12212	30/04/2006	Projeto de poço para captação de água subterrânea.
NBR 12213	30/05/1992	Projeto de captação de água para o abastecimento público
NBR 12214	30/04/1992	Projeto do sistema de bombeamento de água para o abastecimento público
NBR 12215	31/12/1991	Projeto de adutoras de água para o abastecimento público
NBR 12216	30/04/1992	Projeto de Estação de Tratamento de Água para o abastecimento público.
NBR 12217	30/07/1994	Projeto de reservatório de distribuição de água para o abastecimento público.
NBR 12218	30/07/1994	Projeto de rede de distribuição de água para o abastecimento público.
NBR 12244	31/032006	Construção de poço para captação de água subterrânea
NBR 12266	30/04/1992	Projeto de execução de valas para assentamento de tubulação de água, esgoto e drenagem
NBR 12586	30/04/1992	Cadastro de sistema de abastecimento de água
NBR 9058	30/05/1999	Sistema de ramais prediais de água – tubos de polietileno
NBR 13133	30/05/1994	Execução de levantamento topográfico
NBR 5645	30/07/1991	Tubo cerâmico para canalizações
NBR 7362	29/01/2007	Tubo de PVC rígido com junta elástica, coletor de esgoto
NBR 7367	30/12/1988	Projeto e assentamento de tubulações de PVC rígido para sistema de esgoto sanitário
NBR 7665	30/06/2005	Tubo de ferro fundido dúctil centrifugado para canalização sob pressão
NBR 8409	30/07/1996	Conexão cerâmica para canalização
NBR 8890	24/03/2008	Tubo de concreto armado de seção circular para esgoto sanitário
NBR 9648	30/11/1986	Estudos de concepção de sistemas de esgoto sanitário
NBR 9649	30/11/1986	Projeto de redes coletoras de esgoto sanitário
NBR 9814	30/05/1987	Execução de rede coletora de esgoto
NBR 12207	30/04/1992	Projeto de interceptores de esgoto sanitário
NBR 12208	30/04/1992	Projeto de estações elevatórias de esgoto sanitário
NBR 12209	24/11/2011	Projeto de estações de tratamento de esgoto sanitário
NBR 15396	14/08/2006	Aduelas (galerias celulares) de concreto armado pré-fabricado: requisitos e métodos
NBR 15645	08/12/2008	Execução de obras de esgoto sanitário e drenagem de águas pluviais utilizando-se tubos e aduelas de concreto
NBR 8.419	30/041992	Manejo de resíduos sólidos urbanos em aterros sanitários.
NBR 7.503	10/06/2013	Resíduos sólidos; ficha de emergência; padrão.
NBR 9.191	26/05/2008	Sacos plásticos para acondicionamento de lixo; Requisitos e métodos de ensaio
NBR 10.004	31/05/2004	Resíduos sólidos; classificação

Continuação Quadro 3. Legislação federal relacionada ao setor de saneamento

Legislação	Data de Publicação	Assunto
NBR 10.005	31/05/2004	Lixiviação de resíduos; procedimentos.
NBR 10.006	31/05/2004	Solubilização de resíduos; procedimentos.
NBR 10.007	31/05/2004	Amostragem de resíduos; procedimentos.
NBR 10.157	30/12/1987	Aterros de resíduos perigosos; critérios para projeto, construção e operação; procedimento
NBR 11.174	30/07/1990	Condições mínimas necessárias para o armazenamento de resíduos classes II; não inertes e III; inertes, de forma a proteger a saúde pública e o meio ambiente.
NBR 11.175	30/07/1990	Incineração de resíduos sólidos perigosos; padrões de desempenho.
NBR 12.807	15/05/2013	Resíduos de serviços de saúde; terminologia
NBR 12.808	30/01/1993	Resíduos de serviços de saúde; classificação.
NBR 12.809	19/04/2013	Manuseio de resíduos de serviços de saúde; procedimentos
NBR 12.810	30/01/1993	Coleta de resíduos de serviços de saúde
NBR 14.652	11/06/2013	Coletor-transportador rodoviário de resíduos de serviços de saúde; requisitos de construção e inspeção; resíduos do grupo A.
NBR 12.235	30/04/1992	Condições exigíveis para o armazenamento de resíduos sólidos perigosos de forma a proteger a saúde pública e o meio ambiente.
NBR 12.980	30/09/1993	Coleta, varrição e acondicionamento de resíduos sólidos.
NBR 13.056	28/02/2000	Filmes plásticos para sacos para acondicionamento de lixo; verificação da transparência.
NBR 13.221	16/04/2010	Transporte terrestre de resíduos.
NBR 13.334	15/10/2007	Contentor metálico de 0,80 m³, 1,2 m³ e 1,6 m³ para coleta de resíduos sólidos por coletores-compactadores de carregamento traseiro; requisitos.
NBR 13.463	30/09/1995	Coleta de resíduos sólidos.
NBR 13.591	30/03/1996	Compostagem; terminologia.
NBR 13.896	30/06/1997	Aterros de resíduos não perigosos; critérios para projeto, implantação e operação; procedimentos.
NBR 14.599	24/10/2014	Requisitos de segurança para coletores-compactadores de carregamento traseiro e lateral.
NBR 15.051	31/03/2004	Laboratórios clínicos; gerenciamento de resíduos
NBR 15.112	30/06/2004	Resíduos da construção civil e resíduos volumosos; áreas de transbordo e triagem; diretrizes para projeto, implantação e operação.
NBR 15.113	30/06/2004	Resíduos sólidos da construção civil.
NBR 15.114	30/06/2004	Resíduos sólidos da construção civil; áreas de reciclagem; diretrizes para projeto, implantação e operação.
NBR 15.115	30/06/2004	Agregados reciclados de resíduos sólidos da construção civil; execução de camadas de pavimentação – procedimentos.
NBR 15.116	31/08/2004	Agregados reciclados de resíduos sólidos da construção civil, utilização em pavimentação e preparo de concreto sem função estrutural; requisitos.

Continuação Quadro 3. Legislação federal relacionada ao setor de saneamento

Legislação	Data de Publicação	Assunto
NBR 15.849	14/06/2010	Resíduos sólidos urbanos; aterros sanitários de pequeno porte; diretrizes para localização, projeto, implantação, operação e encerramento.
NBR 12266	30/04/1992	Projeto e execução de valas para assentamento de tubulação de água esgoto ou drenagem urbana – Procedimento
NBR 15536-1	26/11/2007	Sistemas para adução de água, coletores-tronco, emissários de esgoto sanitário e águas pluviais - Tubos e conexões de plástico reforçado de fibra de vidro (PRFV) Parte 1: Tubos e juntas para adução de água
NBR 15536-2	26/11/2007	Sistemas para adução de água, coletores-tronco, emissários de esgoto sanitário e águas pluviais - Tubos e conexões de plástico reforçado de fibra de vidro (PRFV) Parte 2: Tubos e juntas para coletores-tronco, emissários de esgoto sanitário e água pluviais
NBR 15536-3	26/11/2007	Sistemas para adução de água, coletores-tronco, emissários de esgoto sanitário e águas pluviais - Tubos e conexões de plástico reforçado de fibra de vidro (PRFV) Parte 3: Conexões
NBR 15536-4	26/11/2007	Sistemas para adução de água, coletores-tronco, emissários de esgoto sanitário e plástico pluviais - Tubos e conexões de plástico reforçado de fibra de vidro (PRFV) Parte 4: Anéis de borracha

Fonte: PMSB-MT, 2015

5.1.2 Legislação estadual

No Quadro 4 as legislações, decretos, normas e resoluções, em vigor, no contexto estadual relacionadas ao saneamento básico.

Quadro 4. Legislação estadual relacionada ao setor de saneamento

Legislação	Data de Publicação	Assunto
Leis		
Constituição Estadual	1989	Artigos 173, 217, 263, 277, 293, 313
Lei nº 2.626	07/07/1966	Em 7 de julho de 1.966, pela Lei estadual nº 2.626, foi criada a Companhia Estadual de Saneamento do Estado de Mato Grosso – Sanemat, sociedade de economia mista, regulamentada pelo Decreto nº 120, de 3 de agosto do mesmo ano, ocorrendo a transferência das concessões municipais para o Estado.

Continuação Quadro 4. Legislação estadual relacionada ao setor de saneamento

Legislação	Data de Publicação	Assunto
Lei nº 7.358	13/12/2000	A Sanemat foi extinta em 13 de dezembro de 2000 pela Lei nº 7.358, alterada pela Lei nº 7.535, de 6 de novembro de 2001, que autorizou o governo do Estado a conceder incentivos aos municípios para investimentos em abastecimento de água e esgotamento sanitário.
Lei n° 7.535	06/11/2001	Altera dispositivos da Lei nº 7.359 de 13 de dezembro de 2000, e dá outras providências.
Lei nº 7.101	14/01/1999	Cria a Agência de Regulação Multissetorial – AGER.
Lei n° 7.359	13/12/2000	Autoriza o Estado de Mato Grosso a conceder incentivos à municipalização dos sistemas de abastecimento de água e esgotamento sanitário e dá outras providências.
Lei nº 7.253	07/01/2000	Dispõe sobre o Programa de coleta seletiva de lixo nas escolas públicas de Mato Grosso.
Lei nº 9.133	12/05/2009	Adita os §§4º e 5º, ao Art. 3º, da Lei nº 7.253, de 07 de janeiro de 2000, que dispõe sobre o Programa de Coleta Seletiva do Lixo das Escolas Públicas de Mato Grosso.
Lei n° 7.638	16/01/2002	Dispõe sobre a Política Estadual de abastecimento de água e esgotamento sanitário, cria o Conselho e o Fundo Estadual de Abastecimento de Água e esgotamento Sanitário e dá outras providências.
Lei nº 8.876	16/05/2008	Estabelece, no Estado de Mato Grosso, os procedimentos, as normas e critérios referentes à coleta, reutilização, reciclagem, tratamento e a destinação final do lixo tecnológico.
Lei 9.271	15/12/2009	Dispõe sobre a impressão de informações referentes à coleta seletiva de lixo em sacolas plásticas.
Lei 9.535	25/05/2011	Dispõe sobre a utilização de sacolas e sacos plásticos, destinados ao armazenamento e descarte de lixos e resíduos, nas mesmas cores dos respectivos recipientes da coleta seletiva.
Lei 7.888	09/01/2003	Dispõe sobre a educação ambiental, a política estadual de educação ambiental e dá outras providências.
Lei 7.784	02/12/2002	Autoriza o governo do Estado a instituir os Consórcios Intermunicipais Regionais para o tratamento do lixo.
Lei 7.601	27/12/2001	Autoriza o Poder Executivo a instituir o Programa Lixo Reciclado da Escola, nas escolas da rede pública estadual.
Lei 6.378	23/12/1993	Dispõe sobre a coleta de lixo hospitalar e dá outras providências.
Lei 6.188	01/03/1993	Institui o Programa Escolar de Reaproveitamento do Lixo
Lei 6.174	07/01/1993	Dispõe sobre a seleção de lixo nos interiores dos próprios do Estado de Mato Grosso, para fins de reciclagem. Resoluções da Secretaria do Meio Ambiente – Instrumento; Descrição.
Lei nº 7.862	19/12/2002	Dispõe sobre a Política Estadual de Resíduos Sólidos e dá outras providências.

Continuação Quadro 4. Legislação estadual relacionada ao setor de saneamento

Legislação	Data de Publicação	Assunto
Lei nº 6.945	05/11/1997	Dispõe sobre de Política Estadual de Recursos Hídricos, institui o Sistema Estadual de Recursos Hídricos e dá outras providências
Lei Complementar nº 232	21/12/2005	Altera o Código Estadual do Meio Ambiente, e dá outras providências
Lei Complementar nº 66	22/12/1999	Altera a Lei nº 7.101/1999 e estabelece a competência para a AGER controlar, fiscalizar e regular, bem como normatizar e padronizar os serviços públicos delegados, cuja organização é de competência dos municípios.
Lei Complementar nº 38	21/11/1995	Dispõe sobre o Código Estadual do Meio Ambiente e dá outras providências.
Decretos		
Decreto nº 2.154	28/12/2009	Institui o Plano Estadual de Recursos Hídricos
Decreto nº 120	03/08/1966	Regulamenta a Lei de criação da Sanemat e autoriza a transferência das concessões municipais ao Estado.
Decreto nº 1.802	05/11/1997	Dispõe sobre os procedimentos a serem adotados para a condução do Processo de Municipalização dos Serviços Públicos de Saneamento Básico.
Decreto nº 3.895	25/02/2002	Altera o Decreto nº 2.461, de 30 de março de 2001, que dispõe sobre a regulamentação da concessão de incentivos à municipalização dos sistemas de abastecimento de água e esgotamento sanitário do Estado de Mato Grosso, criada pela Lei nº 7.359, de 13 de dezembro de 2000, e alterada pela Lei nº 7.535, de 06 de novembro de 2001, e dá outras providências.
Instrução Normativa		
Instrução Normativa 01/08	12/02/2008	Estabelece atribuições ao Poder Público e responsabilidades ao estabelecimento gerador de resíduos de serviços de saúde, bem como o Termo de Referência para elaboração e apresentação do Plano de Gerenciamento de Resíduos de Serviços de Saúde – PGRSS
Resoluções		
Resolução CONSEMA 037/1997		Dispõe sobre o gerenciamento de resíduos dos serviços de saúde.
Resolução CONSEMA 016/1996		Dispensam a elaboração de EIA/Rima os aterros sanitários de até 100 toneladas/dia e processamento e destino final de resíduos tóxicos e perigosos.

Fonte: PMSB-MT, 2015

5.1.3 Legislação municipal

A legislação do município de Nova Santa Helena, que aborda o saneamento básico, diretamente ou indiretamente, é composta pelo Código de Obras, a Lei de uso e ocupação do solo, a Lei Orgânica, a política de gestão e proteção ambiental, o programa de reciclagem, dentre outras. Destaca-se que o Quadro 5 apresenta a referida legislação.

Quadro 5. Legislação municipal

Lei	Data da Publicação	Assunto
Lei nº 453	Fevereiro de 2010	Política Municipal de Gestão e Proteção ambiental do Município de Nova Santa Helena e dá outras providencias.
Lei nº 466	Novembro de 1.990	Programa de reciclagem cidadã no município de Nova Santa Helena e dá outras providencias.
Lei nº 571	Outubro de 2011	Código de Obras do município de Nova Santa Helena e dá outra providencias
Lei nº 576	Setembro de 2.015	Uso e Ocupação de Solo do município de Nova Santa Helena, e dá outras providencias
Lei Orgânica	Julho de 2.011	Organização do município
Lei nº 639	Outubro de 2014	Regulamento do Serviço de Abastecimento de Água e esgoto sanitário do DAE, de Nova Santa Helena
Lei nº 757	Maio de 2016	Tabela de Estrutura tarifária do DAE, de Nova Santa Helena

Fonte: PMSB-MT, 2016

5.2 NORMAS DE REGULAÇÃO E ENTE RESPONSÁVEL PELA REGULAÇÃO E FISCALIZAÇÃO

No caso de Nova Santa Helena, não foi identificada nenhuma atividade hoje exercida por parte do município quanto à regulação e fiscalização dos serviços. De forma geral, o município espera a conclusão da elaboração do PMSB para que tenha condições de ampliar e sistematizar os serviços prestados.

A regulação poderá ser exercida no próprio âmbito municipal ou delegada pelo titular a instituição da esfera estadual que tenha esse fim, explicitando, no ato de delegação da regulação, a forma de atuação e a abrangência das atividades a serem desempenhadas pelas partes envolvidas.

No âmbito do Estado de Mato Grosso a AGER, realiza a regulação dos serviços públicos delegados. Criada como uma Agência de Regulação multissetorial, pela Lei nº 7.101, de 14 de janeiro de 1999, e alterada pela Lei Complementar nº 66, de 22 de dezembro de 1999, em seu artigo 3º, Inciso I e Parágrafo único, tem competências para exercer as funções que lhe sejam delegadas por legislação específica, em especial na área de saneamento, entre outras atividades,

a competência para controlar, fiscalizar e regular, bem como normatizar e padronizar os serviços públicos delegados, cuja organização e prestação são de competência dos municípios.

O artigo 22 da Lei 7.638/2002 dispõe que todas as formas de prestação de serviços de abastecimento de água e esgotamento sanitário e todos os seus agentes executores serão submetidos às atividades de regulação e controle. Nessa mesma legislação, conforme o art. 33, a AGER definirá as condições mínimas de cobertura e qualidade para os serviços de abastecimento de água e esgotamento sanitário no Estado de Mato Grosso.

A Lei do Saneamento Básico, Lei nº 11.445/2007, estabeleceu, em seu art. 22, como objetivos da regulação:

> *I - Estabelecer padrões e normas para a adequada prestação dos serviços e para a satisfação dos usuários;*
> *II - Garantir o cumprimento das condições e metas estabelecidas;*
> *III - Prevenir e reprimir o abuso do poder econômico, ressalvada a competência dos órgãos integrantes do sistema nacional de defesa da concorrência;*
> *IV - Definir tarifas que assegurem tanto o equilíbrio econômico e financeiro dos contratos quanto a modicidade tarifária, mediante mecanismos que induzam a eficiência e eficácia dos serviços e que permitam a apropriação social dos ganhos de produtividade.*

Conforme informado, o município não possui agência reguladora; logo, não existe uma agência constituída e estruturada com personalidade jurídica de direito público e autonomia administrativa, técnica e financeira para exercer a regulação dos serviços prestados. O aspecto fiscalizatório está disperso entre as diversas secretarias municipais.

5.3 PROGRAMAS LOCAIS DE INTERESSE DO SANEAMENTO BÁSICO

O município de Nova Santa Helena, participou de um programa de interesse social (PMSS) Programa de Modernização do Setor de Saneamento, em parceria com o Ministério das Cidades, onde abordava apenas os dois eixos do Saneamento Básico (Sistema de Abastecimento de água e Esgotamento Sanitário), também foi elaborado pelo município o Plano Municipal de Saneamento Básico abordando os quatros eixos do Saneamento porém este já se encontra com dados defasado, necessitando de revisão, além de não se enquadrar nos termos de

referência da Funasa para a criação de planos municipais de saneamento, diante disso o município decidiu em aderir ao Projeto PMSB - MT.

5.4 PROCEDIMENTOS PARA A AVALIAÇÃO SISTEMÁTICA DE EFICÁCIA, EFICIÊNCIA E EFETIVIDADE DOS SERVIÇOS PRESTADOS

Os mecanismos e procedimentos para avaliação sistemática da eficiência e eficácia das metas e ações programadas constituem aspecto previsto no escopo da Lei 11.445/2007, no inciso V do art. 19 do Capítulo IV.

Compete ao poder público determinar as disposições legais, quais serão os indicadores, seus níveis e metas e sua forma de divulgação ao longo do tempo. Estes indicadores devem averiguar e incentivar os incrementos de eficiência, eficácia e efetividade do sistema quanto aos aspectos econômicos, sociais e sanitários, definidos pela política pública de saneamento.

No município de Nova Santa Helena não existem procedimentos definidos para a avaliação sistemática da efetividade, eficiência e eficácia dos serviços prestados, tanto de abastecimento de água, esgotamento sanitário, drenagem urbana e manejo dos resíduos sólidos.

Os comitês executivo e de coordenação, devem acompanhar e avaliar a implementação do PMSB, monitorando a implantação das ações e os resultados alcançados, garantindo que os objetivos do Plano sejam gradativamente atingidos.

5.5 POLÍTICA DE RECURSOS HUMANOS, EM ESPECIAL PARA O SANEAMENTO

O sistema de abastecimento de água e esgotamento sanitário do município de Nova Santa Helena e de responsabilidade da Prefeitura através da Divisão de Água e Esgoto. Os recursos humanos disponíveis pela operação e manutenção desses serviços de saneamento básico contam com cinco funcionários sendo, um técnico químico, um técnico administrativo, dois operadores e um encanador.

Quanto aos serviços de drenagem das águas pluviais e manejo dos resíduos sólidos, esses também são de responsabilidade da Prefeitura, porém são realizados através da Secretaria municipal de Obras. A secretaria não possui recursos humanos destinados exclusivamente para os serviços de drenagem, as pessoas envolvidas na manutenção do sistema são do quadro da limpeza urbana. O serviço de limpeza urbana é realizado por uma equipe da Secretaria de Obras, que conta com um motorista e oito prestadores de serviços diversos (varrição, poda, coleta, pintura e etc), o manejo dos resíduos sólidos é realizado por empresas contratadas.

5.6 POLÍTICA TARIFÁRIA DOS SERVIÇOS DE SANEAMENTO BÁSICO

De acordo com o art. 77 do Código Tributário Nacional, a taxa possui como fato gerador o exercício regular do poder de polícia, ou a utilização, efetiva ou potencial, de serviço público específico e divisível, prestado ao contribuinte ou posto a sua disposição. É uma espécie de tributo e, portanto, de pagamento obrigatório para serviços típicos do Estado. A tarifa, por sua vez, é de utilização facultativa, ou seja, a tarifa somente é devida quando da efetiva utilização do serviço pelo usuário, serviço este, portanto, que deverá ser bem definido e bem mensurado. e decorrente de uma relação contratual.

A Lei Municipal nº 639/2014, que dispõe sobre o regulamento dos serviços de abastecimento de água e esgoto sanitário do DAE – Departamento de Água e Esgoto de Nova Santa Helena, indica que os serviços de abastecimento de água e de coleta de esgoto serão remunerados sob a forma de tarifa, de acordo com a estrutura tarifária do DAE. A Lei Municipal 757/2016 apresenta a última alteração sofrida pela estrutura tarifária do DAE.

Não há arrecadação por parte da prefeitura para a prestação dos serviços de drenagem e manejo de águas pluviais.

Conforme o Código Tributário Municipal, Lei n° 212/2006, no município é realizada a cobrança pelos serviços de limpeza urbana e manejo dos resíduos sólidos, a taxa de serviço de coleta e de remoção de lixo, o cálculo é através da multiplicação do custo total com a respectiva atividade com a metragem linear de testada do imóvel beneficiado, divididos pela somatória total da metragem linear de testada de todos os imóveis beneficiados. A requisição será efetuada em conjunto com o lançamento do Imposto sobre a Propriedade Predial e Territorial Urbana – IPTU.

Ademais, ainda de acordo com o código tributário municipal, é aplicado uma contribuição de melhoria, instituída para fazer face ao custo de obras públicas de que decorra valorização imobiliária, entre elas a abertura, alargamento, pavimentação, iluminação, arborização, esgoto pluviais e outros melhoramentos de praças e vias públicas; e serviços e obras de abastecimento de água potável e esgotos.

5.7 INSTRUMENTOS E MECANISMOS DE PARTICIPAÇÃO E CONTROLE SOCIAL

O município dispõe de instrumento e mecanismo de controle social que possa auxiliar na melhoria da gestão através de vários conselhos municipais instituídos, como pode ser listado abaixo, verifica-se que nenhum é especifico para a área de saneamento.

- Conselho municipal dos Direitos da Criança e do Adolescente;
- Conselho Municipal de Assistência Social;
- Conselho da Merenda Escolar;
- Conselho do Fundo Nacional de Desenvolvimento da Educação (FUNDEB);
- Conselho de Desenvolvimento Rural Sustentável;
- Conselho Municipal da Cidade;
- Conselho Comunitário da Segurança Pública.

Este Plano de Saneamento, além de propor soluções técnicas que otimizem a utilização da infraestrutura existente, entre outras propostas, tem o objetivo de promover a participação da comunidade no seu processo de elaboração e implementação.

A participação da população local na gestão pública é de extrema importância, pois segundo o Ministério das Cidades (2005) a ideia de participação social impõe a presença explícita e formal da sociedade no interior do aparato estatal, de modo a tornar visível e legitimada a diversidade de interesses e projetos. A participação social se associa à noção de controle social do Estado, por oposição ao controle privado ou particular, exercido por grupos com maior poder de acesso e influência (MORAES e OLIVEIRA, 2000). No aspecto social, este tópico tem por objetivo avaliar os impactos dos serviços nas condições de vida da população.

Por se tratar de um plano de longo prazo, com programas, metas e ações de 20 anos, o que significa ser revisado e executado por diversas administrações que passarão pelo governo municipal nesse período, a importância do controle social para garantir a sua continuidade e implementação é estratégica e fundamental. Portanto, além das atividades já previstas no PMS, é importante que seja dada continuidade à promoção da participação social na gestão política de saneamento básico e que sejam ampliados os meios de divulgação das informações sobre os serviços prestados.

5.8 SISTEMA DE INFORMAÇÃO SOBRE OS SERVIÇOS

Atualmente um dos sistemas de informação disponível para que a sociedade acompanhe e participe ativamente da gestão é a ouvidoria. O serviço de ouvidoria do município de Nova Santa Helena encontra-se localizada na sede da Prefeitura, situada na Praça João Alberto Zanetti, s/n – Centro, e também atende pelo telefone (66) 3523-1035, ou e-mail: ouvidoria@novasantahelena.mt.gov.br.

Além disso, a prefeitura apresenta um portal virtual, neste o cidadão tem acesso ao portal da transparência e serviço de informação ao cidadão.

5.9 MECANISMOS DE COOPERAÇÃO COM OUTROS ENTES FEDERADOS

O município de Nova Santa Helena é integrante do Consórcio Intermunicipal de Desenvolvimento Sustentável do Portal da Amazônia. O consórcio público é pessoa jurídica que integra a Administração Pública de todos os entes consorciados, sendo regidos pelos preceitos da Administração Pública e da Gestão Fiscal.

A gestão associada pode ser constituída pelo planejamento, regulação, fiscalização e prestação de serviço público, como no caso implantado que promove ação consorciada tendo como objetivo a administração dos resíduos entre os municípios.

Outros mecanismos de cooperação são através de transferências financeiras após aprovação de repasses de convênios. O município de Nova Santa Helena tem investimentos realizados por meio de convênios estabelecidos por entes da federação, os quais estão descritos no Quadro 6.

Quadro 6. Convênios com entes federados no setor de Saneamento

Nº Original	Objeto do Convênio	Concedente	Valor Convênio	Valor Contrapartida	Valor Última Liberação
00066/2013	Sistema de Abastecimento de Água.	Fundação Nacional de Saúde/DF	250.000,00	5.102,04	125.000,00
08230/2010	Execução parcial de pavimentação e drenagem em ruas do município de Nova Santa Helena-MT	CEF/Ministério do Turismo /MTUR	390.000,00	41.358,98	54.600,00
CR.NR.0257869-20	Pavimentação asfáltica e drenagem de águas pluviais no município	Caixa Econômica Federal – Programas Sociais	295.300,00	9.132,99	116.613,97
CR.NR.0231817-44	Nova Santa Helena-MT, MDA Pronat Aquisição de Caminhão Basculante	Ministério do Desenvolvimento Agrário-CEF	174.000,00	28.559,00	174.000,00
CR.NR.0216388-43	Nova Santa Helena –MT, Ministério da Integração Nacional resposta a desastres, recuperação de danos causados por desastres	Caixa Econômica federal-CEF	485.000,00	14.550,00	485.000,00
530001200500377	Recuperação de ruas através de drenagem de águas pluviais	Secretaria Nacional de Defesa Civil-SEDEC	750.000,00	22.500,00	375.000,00
CR.NR.0180150-09	Infraestrutura e serviços autorizado pelo oficio Nº 02352005	Ministério do Desenvolvimento Agrário - CEF	97.013,62	9.701,38	97.013,62

Fonte: Portal Transparência, Governo Federal, 2016

6 INFRAESTRUTURA DO SISTEMA DE ABASTECIMENTO DE ÁGUA - SAA

A concepção de um sistema de abastecimento de água é o conjunto de estudos e conclusões referentes ao estabelecimento de todas as diretrizes, grandezas e definições necessárias e suficientes para a caracterização completa do sistema a projetar (TSUTIYA, 2006). Para este autor, o estudo de concepção deve ser precedido de um diagnóstico técnico e ambiental do sistema. A análise das alternativas propostas deve ser efetuada a partir de um estudo técnico, econômico e ambiental. A análise ambiental deve identificar e avaliar os principais impactos inerentes a cada alternativa estudada. Um sistema de abastecimento de água do tipo convencional é composto pelas seguintes unidades: captação instalada no manancial selecionado, adutora de água bruta, estação de tratamento, estação elevatória de água tratada, adutora de água tratada, reservatórios, rede de distribuição e ligações domiciliares (TSUTIYA, 2006).

O Sistema de Abastecimento de Água objetiva disponibilizar água potável aos consumidores, atendendo requisitos recomendados, com garantia de quantidade e qualidade. Assim, o sistema público de abastecimento de água envolve o conjunto de captações de águas subterrâneas ou superficiais, tubulações, estações de tratamento, reservatórios, equipamentos e demais instalações destinadas ao fornecimento de água potável.

Este item do Diagnóstico compreende o levantamento da situação e descrição do estado atual do sistema de abastecimento de água urbano do Município, considerando sua adequabilidade e eventuais problemas. Consta, também, de informações a respeito do plano diretor da área, levantamento da rede hidrográfica, consumo *per capita* e consumidores especiais, qualidade da água, consumo por setores, balanço entre consumo e demanda, estrutura de consumo e tarifação, organograma e lotacionograma dos serviços prestados, indicadores do sistema e caracterização da prestação dos serviços

O diagnóstico do sistema de abastecimento de água existente em Nova Santa Helena foi elaborado a partir das informações disponibilizadas pelo Departamento de Água e Esgoto – DAE, consultas ao Sistema Nacional de Informações sobre Saneamento - SNIS (2014), levantamento de campo e entrevistas com os técnicos da prefeitura e outros órgãos.

6.1 ANÁLISE CRÍTICA DO PLANO DIRETOR DE ABASTECIMENTO DE ÁGUA

O município de Nova Santa Helena não possui um plano diretor específico para Abastecimento de água. Porém, o município está em consonância com a Lei Federal nº

10.257/2001 do Estatuto das Cidades, que regulamenta os Artigos 182 e 183 da Constituição Federal, estabelecendo parâmetros e diretrizes da política e gestão urbana no Brasil, uma vez que, a obrigatoriedade de elaborar o Plano Diretor cabe aos municípios com mais de 20 mil habitantes.

Esta deficiência da ausência do Plano Diretor tem como consequências a falta de planejamento básico, o caos crescente instaurado na cidade, concretizado na forma de problemas de trânsito, acessibilidade, ausência ou péssima qualidade de infraestrutura de saneamento e a disseminação de edifícios, outdoors e outras formas de poluição visual, poluição sonora e atmosférica, entre outros.

6.2 PANORAMA DA SITUAÇÃO ATUAL DOS SISTEMAS

O Governo do Estado com a publicação do Decreto 1.802 de 05 de novembro 1997, fixou os procedimentos a serem adotados para a condução do Processo de Municipalização dos Serviços Públicos de Saneamento Básico, ou seja, para que os sistemas operados pela Sanemat fossem revertidos aos municípios. Após isto, houve a emissão da Lei Estadual n° 7.358 em 13 de dezembro de 2000 que permitia a extinção da Sanemat, sociedade de economia mista cuja criação foi autorizada pela Lei n° 2.626 de 07 de julho de 1966 e pelo Decreto n° 120 de 03 de agosto de 1966.

Deste modo, o sistema de abastecimento de água do município de Nova Santa Helena é operado pela Prefeitura, através da DAE- Divisão de Água e Esgoto, subordinado pela Secretaria de Obras e Vias Públicas, entidade municipal de administração direta, com sua respectiva estrutura orgânica e normas básicas de procedimento, assumindo a operação dos serviços de abastecimento de água e esgotamento sanitário.

A sede do DAE está localizada sob o mesmo terreno onde estão situadas as Estações de Tratamento de Água do município, residida na Rua Presidente Alves, 705, sob a coordenada 10°50'46.30"S // 55°10'40.46"O (Figura 5). No local funciona o atendimento ao público concomitante com os serviços administrativos, como cobrança, emissão de faturas de água, compra de produtos e controle de suprimentos.

Figura 5. DAE-Divisão de Água e Esgoto de Nova Santa Helena



Fonte: PMSB-MT, 2015

6.3 CARACTERIZAÇÃO E DESCRIÇÃO DOS SISTEMAS ATUAIS DE ABASTECIMENTO DE ÁGUA

O sistema de abastecimento de água é uma solução coletiva caracterizada por um conjunto de obras, equipamentos e serviços destinados ao abastecimento de água potável a uma comunidade para fins de consumo doméstico, industrial e comercial, serviços públicos, entre outros usos. É caracterizado pela retirada da água da natureza, adequação da sua qualidade, transporte até aos aglomerados e fornecimento à população em quantidade compatível com as suas necessidades.

Por ser um bem diretamente relacionado à saúde humana, uma infraestrutura adequada de abastecimento de água pode proporcionar uma melhoria da saúde e das condições de vida de uma comunidade, diminuição da incidência de doenças relacionadas a água e diminuição dos gastos particulares e públicos com consultas e internações hospitalares, entre vários outros benefícios. Um sistema de abastecimento de água dito “convencional” é composto por várias etapas, dentre as quais estão a captação, adução, tratamento, reservação e distribuição, podendo conter etapas a mais ou a menos, dependendo das necessidades locais.

O município apresenta um sistema de abastecimento de água do tipo convencional composto por:

- Uma captação superficial com capacidade para 54 m³/hora;
- Uma adutora de água bruta em PVC DEFOFO, diâmetro de 200 mm e 1.235 m de extensão;
- Uma ETA compacta metálica com tratamento convencional, de capacidade para tratar 15 l/s;
- Um reservatório metálico apoiado com capacidade para 200 m³;

- Uma rede de distribuição por gravidade com aproximadamente de 1.275 ligações domiciliares, sendo 88,23 % hidrometradas.

A Figura 6, apresenta um fluxograma geral do sistema de abastecimento. A Figura 7

Figura 7 com a localização da captação superficial na represa do córrego da paca e a ETA situada no ponto mais alto da cidade.

Figura 6. Fluxograma geral do S.A.A. de Nova Santa Helena

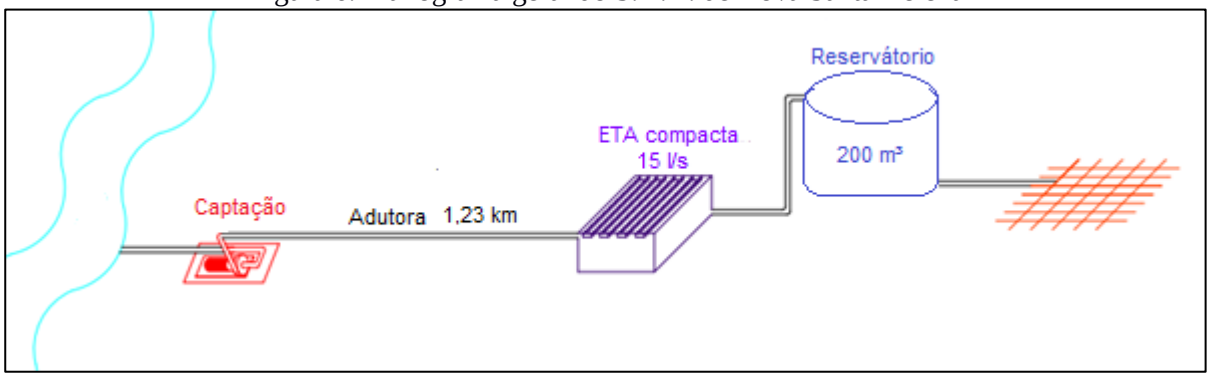

Fonte: PMSB – MT, 2016

Figura 7. Vista da sede urbana de Nova Santa Helena com destaque para a localização da ETA e da captação



Fonte: Google Earth, 2016

6.3.1 Manancial

A disponibilidade de água, tanto em quantidade como em qualidade, é um dos principais fatores limitantes ao desenvolvimento das cidades. Segundo o Ministério do Meio Ambiente,

manancial de abastecimento público é a fonte de água doce superficial ou subterrânea utilizada para consumo humano ou desenvolvimento de atividades econômicas.

O município de Nova Santa Helena é abastecido exclusivamente por captação superficial pelo Rio da Paca (Figura 8), localizada pela coordenada geográfica 10º51’19.81”S e 55º10’30,03”O.

Figura 8. Rio da Paca em Nova Santa Helena, manancial abastecedor



Fonte: PMSB-MT, 2015

Segundo informações encontradas na Agência Nacional de Água (ANA) este manancial apresenta uma disponibilidade representada pela vazão de referência (Q_{95}) naquele ponto, na faixa de até 0,200 m³/s

O DAE não dispõe de dados de monitoramento da qualidade da água bruta deste rio, e nem emissão de laudo analítico com o monitoramento de acordo com os parâmetros contidos na Resolução CONAMA 357/2007. A captação superficial não possui outorga vigente competente, a SEMA.

Trata-se de um manancial que em seu entorno, apresenta uma superfície desmatada e sem abrigo. Recomenda-se a implantação de uma cerca de proteção, para limitar entrada de vândalo e animais, uma forma de evitar contaminação no abastecimento público do município. Além disso, o município não dispõe de um PRAD para a área de proteção da bacia (entorno) do manancial.

6.3.2 Captação e recalque

As captações constituem uma parte fundamental dos sistemas de abastecimento de água necessárias a qualquer tipo de utilização recolhendo a água na natureza (origem), tal qual ela

existe, de acordo com as necessidades. O tipo de obra a considerar depende, basicamente, da situação em que a água se encontra no ciclo hidrológico.

A tomada de água para o abastecimento é realizada superficialmente no Rio Paca (Figura 9), especificamente nas coordenadas geográficas 10º51’ 19.81”S // 55º10’30, 03”O.

Figura 9. Ponto de captação de água no Rio Paca



Fonte: PMSB - MT, 2015

As características da bomba utilizada para a captação são descritas no Quadro 7, a estrutura conta com registro geral e de descarga, entretanto não possui macromedidor. A manutenção é eventual. Além disso, o sistema conta com bomba reserva, com as mesmas características da principal.

Quadro 7. Características da bomba utilizadas na captação

Marca	WEG - CE
Modelo	Meganorm 65 - 200
Orientação do eixo	Horizontal
Vazão Nominal	54 m³/h
Potencia	25 cv
Fases	Trifásico
Tensão	220 – 380 V
Tempo de Funcionamento (Chuvoso // estiagem)	12 h // 16h

Fonte: DAE Nova Santa Helena, adaptado por PMSB-MT, 2016

O tempo de funcionamento é de 16 horas, em período de estiagem, e de 12 horas no período chuvoso, com acionamento/desligamento manual. Conforme informado pelo DAE atualmente está sendo produzindo 36 m³/horas.

A Tabela 23 apresenta a síntese do volume de água bruta recalcado atualmente pela captação superficial, para o abastecimento do município de Nova Santa Helena. Utilizou-se a vazão média horária das bombas, multiplicado pelo tempo de funcionamento diário.

Tabela 23. Vazão captada diariamente em Nova Santa Helena - MT

Captação Superficial	Tempo médio de funcionamento diário (horas)	Vazão média diária (m³/h)	Vazão captada diariamente (m³/dia)
Rio Paca	16	36	576
TOTAL	**576 m³/dia**		

Fonte: PMSB-MT, 2016

Conforme mostrado no Quadro 7, as vazões captadas no município variam em função do regime hidrológico, ou seja, em períodos chuvosos a vazão captada é distinta daquela captada em períodos de estiagem. Desta forma, foi utilizado o tempo de funcionamento correspondente ao período de estiagem (seca), onde os consumos de água são relativamente maiores. Conclui-se que a vazão captada diariamente pela captação superficial é de 576 m³ ou seja, 17.280 m³/mês, ou 10 l/s.

As condições de acesso e conservação do ponto de captação são boas. A estrutura de capitação está em um abrigo coberto e em alvenaria, para proteção das bombas, como pode ser visto na Figura 10.

Figura 10. Alojamento em alvenaria para as bombas



Fonte: PMSB - MT, 2015

6.3.3 Adutora de Água Bruta

Conforme Tsutiya (2006), adutora são canalização dos sistemas de abastecimento que conduzem a água para as unidades que precedem a rede de distribuição. Elas interligam a captação, estação de tratamento e reservatórios e não distribuem a água aos consumidores.

O sistema de abastecimento de água de Nova Santa Helena apresenta apenas uma adutora de água bruta, que parte da captação no Rio Paca (10º51’ 19.81” S // 55º10’30, 03” O) até a estação de tratamento de água (10°50'46.30"S // 55°10'40.46"O). A tubulação é constituída de PVC DEFOFO, diâmetro de 200 mm, com 1.235 metros de extensão.

A adutora possui registro de manobra próximo à captação de água, não sendo verificados dispositivos auxiliares de proteção (válvula de retenção, válvula de descarga e ventosa) ao longo da linha de adução.

6.3.4 Tratamento

A água captada no Rio Paca passa por um tratamento convencional, a Estação de Tratamento de Água- ETA está localizada nas coordenadas geográficas 09° 58’ 13.72” S // 55° 49’ 29.29” W (Figura 11).

A ETA é do tipo compacta, metálica, composta por: calha parshall para medição de vazão e mistura hidráulica de coagulante, floculador hidráulico de fluxo ascendente, decantador de fluxo ascendente e filtro de fluxo descendente.

O sistema vem tratando a vazão total de captação que é de 36 m³/hora, por um período diário de 16 horas nos meses de estiagem e de chuva.

Figura 11. Estação compacta de Tratamento de água



Fonte: PMSB - MT, 2015

Calha Parshall:

Dispositivo utilizado para a medição da vazão de entrada na ETA e servindo ainda como misturador rápido do coagulante (sulfato de alumínio), facilitando a dispersão do mesmo na água durante o processo de coagulação. Segundo o gerente do Departamento de Água e Esgoto do município, no processo de coagulação se gasta aproximadamente 300 kg de sulfato de alumínio por mês, em média.

Conforme pode ser observado nas Figura 12 e Figura 13, a estrutura encontra-se bastante enferrujada, necessitando de reparos urgentes.

Figura 12. Calha parshall bastante enferrujada



Fonte: PMSB-MT, 2015

Figura 13. Torneiras dosadoras de coagulante



Fonte: PMSB-MT, 2015

Floculador:

O floculador é do tipo retangular metálico (Figura 14), hidráulico de fluxo ascendente, tendo como função a formação de flocos que irão sedimentar no decantador. O seu estado de conservação se encontra bastante prejudicado e necessita de uma reforma geral para ampliar seu tempo de vida útil.

Figura 14. Processo de floculação na ETA de Nova Santa Helena



Fonte: PMSB-MT, 2015

Decantador:

O decantador é metálico do tipo retangular (Figura 15), tendo como função promover a sedimentação das partículas suspensas na água para facilitar e tornar mais eficiente o sistema de filtração da ETA. Os decantadores sofrem um processo de descarga, uma vez a cada 30 dias. Conforme relato do operador esta unidade necessita da troca das chicanas que está bastante desgastada.

Figura 15. Decantador, detalhe para a estrutura comprometido com corrosão



Fonte: PMSB-MT, 2015

Filtro:

Os filtros têm como função reter ou remover as partículas menores que permaneceram na água após o processo de decantação, através de materiais porosos existentes no leito filtrante. De acordo com informações fornecidas pelo gerente do Departamento, os filtros são lavados a

cada três dias. O período de lavagem total dos filtros é de 03 horas, não se tem registro do volume de água utilizada em cada processo de lavagem (Figura 16 e Figura 17).

Figura 16. Compartimento da filtração da ETA de Nova Santa Helena



Fonte: PMSB-MT, 2015

Figura 17. Sistema de descarga da água de lavagem dos filtros



Fonte: PMSB-MT, 2015

A ETA conta com uma unidade chamada leito de secagem (Figura 18) que tem como função receber a descarga proveniente da lavagem dos filtros, fazer a retenção do lodo presente e permitir a drenagem da água. Entretanto, os processos de fermentação, decomposição e secagem do lodo, não são respeitados, sendo que o descarte é encaminhado para a rede de águas pluviais.

A descarga dos filtros é feita através de uma tubulação de PVC no diâmetro de 200 mm, que lança todo volume produzido em uma boca de lobo, próxima a ETA.

Figura 18. Tanque do Leito de secagem



Fonte: PMSB-MT, 2015

Desinfecção:

A desinfecção é feita com o objetivo de eliminar os microorganismos patogênicos antes da distribuição da água, e com a precaução de se garantir um residual de cloro na rede para evitar possível contaminação no trajeto até as residências.

Após a passagem pelos filtros a água passa por desinfecção, esse processo ocorre por meio da dosagem de uma solução de cal clorada em uma unidade chamada câmara de contato (Figura 19). A aplicação do desinfectante é feita através de bomba dosadora com regulagem manual (Figura 20).

Figura 19. Câmara de contato onde ocorre o processo de desinfecção



Fonte: PMSB-MT, 2015

Figura 20. Bombas dosadoras da solução de cal clorada



Fonte: PMSB-MT, 2015

Na Figura 19 é possível notar que a estrutura da câmara de contato se encontra bastante danificada, enferrujada, necessitando de manutenção ou substituição.

Segundo informações do gerente do Departamento de Água e Esgoto, nesse processo se gasta mensalmente cerca de 40 kg de cloro granulado, que é misturado com cal e água para permitir a dosagem através da bomba dosadora.

Casa de química:

A casa de química da ETA de Nova Santa Helena é destinada ao preparo de soluções para aplicação no tratamento da água e armazenamento dos produtos químicos (Figura 21).

Figura 21. Casa de química da estação de tratamento: (A) Tanque de preparação de soluções; (B) Abrigo de produtos químicos

(A)



Fonte: PMSB – MT, 2015

(B)



Fonte: PMSB – MT, 2015

A estação de tratamento conta também com uma estrutura física para o laboratório (Figura 22). O laboratório está devidamente montado e estruturado para que sejam feitos testes de dosagem dos materiais químicos utilizados tanto no processo de coagulação-floculação quanto na desinfecção, e outras analises como pH, cloro e turbidimetro, de modo a monitorar a qualidade do tratamento.

Figura 22. Laboratório com equipamentos eletrônicos de pH, tubidímetro e Cloro



Fonte: PMSB-MT, 2015

6.3.5 Reservação

O município de Nova Santa Helena conta atualmente com um reservatório, cujas características são apresentadas na Tabela 24.

Tabela 24. Demonstrativo dos reservatórios de Nova Santa Helena

Reservatório	Local	Material	Tipo de reservatório	Capacidade (m³)	Coordenada geográfica	Situação
RAP-01	Rua Presidente Alves, 705	Metálico	Apoiado	200	10°50'46.30"S 55°10'40.46"O	Ativo
Capacidade instalada: 200 m³				Capacidade utilizada: 200 m³		

Fonte: PMSB-MT, 2016

O RAP - 01 se encontra acoplado a estação de tratamento e é abastecido por ela. O reservatório, aparentemente apresenta um bom estado de conservação. Porém, como se trata de um reservatório metálico inaugurado em 1990, certamente já necessita de reparos para ampliar seu tempo de vida útil (Figura 23).

Figura 23. Reservatório RAP – 01, metálico com capacidade de 200 m³



Fonte: PMSB-MT, 2015

Para dimensionamento do volume de reservação para atender a demanda da sede urbana de Nova Santa Helena, Tsutiya (2006) aponta que não existindo dados suficientes para traçar a curva de variação diária do consumo, o volume mínimo armazenado necessário para um sistema de abastecimento de água do tipo convencional, de modo geral, é calculado para o dia de maior consumo, considerando um terço do volume máximo diário necessário, a partir da equação a seguir:

$$Q = \frac{P * q * k1}{3}$$

Onde:

Q = volume de reservação em m³/dia

P= população

q= consumo per capita do município

K1 = coeficiente do dia de maior consumo (1,2)

O Manual de Saneamento da Funasa fixa consumo médio *per capita* em relação ao porte da comunidade em estudo, conforme Tabela 25.

Tabela 25. Consumo médio per capita de acordo com o porte da comunidade

Porte da Comunidade	Faixa de população (habitantes)	Consumo médio per capita (L/hab./dia)
Povoado rural	< 5.000	90 a 140
Vila	5.000 a 10.000	100 a 160
Pequena localidade	10.000 a 50.000	110 a 180
Cidade média	50.000 a 250.000	120 a 220
Cidade grande	> 250.00	150 a 300

Fonte: BRASIL, Manual de Saneamento, Funasa, 2015

A população do núcleo urbano de Nova Santa Helena se enquadra na faixa de 90 a 140 l/hab.dia. Considerando que o estado de Mato Grosso apresenta forte aquecimento pela posição latitudinal ocupada pelo seu território, e somado ao fato que um dos fatores que influenciam no consumo de água em cidades é o clima (SILVA et al., 2008 apud YASSUDA et al, 1976). Deve-se adotar o maior consumo *per capita* da faixa, resultando em 140 l/hab. dia. Considerando a população urbana em 2016 de 2.203 habitantes (IBGE, estimativa) e per *capita* de 140 L/hab. dia.

A Tabela 26 apresenta a reservação necessária atual e referencial para o município de Nova Santa Helena. O cenário atual considera o volume de água produzido diário 576 m³/d (item 6.3.2), como sendo a demanda atual, enquanto o cenário de referência considera o per capita de 140 L/hab. dia, recomendado pela Funasa, e o coeficiente (K1) de 1,20 para o cálculo da demanda ideal de água.

Tabela 26. Dimensionamento da reservação de água para os cenários atual e de referência para a sede urbana de Nova Santa Helena

Cenário	População sede urbana (2016)	Demanda (m³/d)	Reservação necessária (m³)
Atual	2.203	576	192
Referencial		370,05	123,25

Fonte: PMSB-MT, 2016

O volume de reservação necessário para a sede urbana de Nova Santa Helena é de aproximadamente 192 m³ para o cenário atual e 123,25 m³ para o cenário de referência. Sendo o volume disponível de 200 m³, desse modo, o sistema existente atende às necessidades estabelecidas por norma no cenário atual e de referência.

6.3.6 Adutora de Água Tratada

Em Nova Santa Helena não há adutora de água tratada por conta da proximidade entre a estação de tratamento e o reservatório.

6.3.7 Rede de Distribuição

A rede de distribuição é do tipo ramificada, constituída de material PVC/PVC DEFOFO. O sistema de distribuição não conta com registro de manobra, registro de descarga, registros de ventosa e macromedidor.

O abastecimento de água é intermitente, sendo realizado por gravidade nos bairros próximos ao centro, e por uma pressurizadora naqueles mais distantes.

Segundo o DAE, a extensão da rede é aproximadamente 20,61 quilômetros, com diversos diâmetros úteis ao longo de sua extensão, variando entre 60 e 200 milímetros. Na Tabela 27 é indicado a extensão da rede de distribuição de acordo com os diâmetros.

Tabela 27. Extensão da rede de distribuição de água do município de Nova Santa Helena

Diâmetro Nominal (mm)	Material	Extensão (m)
60	PVC	18.785,11
100	PVC	500,00
200	PVC	1.319,89
200	Ferro fundido	5
Total	-	20.610,00

Fonte: DAE Nova Santa Helena, 2016

~~6.3.8~~ Sistemas elétricos e de automação

A automatização consiste na aplicação das tecnologias de processo de abastecimento de água junto a tecnologia da informação. A tecnologia no abastecimento pode ser aplicada nas operações de captação, tratamento e distribuição de água, por exemplo. Já a tecnologia da

informação possibilita realizar a supervisão e os controles necessários para manter o sistema operando com a melhor relação benefício custo (TSUTIYA, 2006).

No município de Nova Santa Helena não se aplicam tecnologias de automação, sendo que o sistema de acionamento e desligamento dos conjuntos são realizados manualmente.

O sistema de abastecimento não conta com gerador de energia próprio, ou reserva, quando o fornecimento de energia cessa, o funcionamento das bombas é interrompido, colocando em risco o abastecimento da população.

6.3.9 Ligações prediais

Tsutiya (2006) denomina ligações prediais o conjunto de tubulações, estrutura de medição e peças de instalações com a finalidade de estabelecer uma comunicação hidráulica entre a rede pública de distribuição de água potável, operado por uma prestadora de serviços de saneamento e a instalação predial, utilizado por um consumidor de água configurando -se fisicamente como ponto de entrega do serviço de abastecimento de água.

Segundo informações contidas no Resuma de Faturamento Líquido do DAE-Divisão de Água e Esgoto de Nova Santa Helena, até 2016 a rede de distribuição dispunha de 1.275 ligações prediais, e desse total 1.125 unidades são hidrometradas. A Tabela 28 indica o número de ligações por categoria de consumo no município de Nova Santa Helena.

Tabela 28. Quantidade de ligação no município por categorias de consumo

Tipo de ligação	Quantidade
Domiciliares	1065
Comerciais	33
Industrias	3
Públicas	24

Fonte: PMSB-MT, 2016

No município, o número de economias de água corresponde ao número de ligações.

6.3.10 Operação e manutenção do sistema

O sistema de abastecimento de água, para ser eficiente, além de bem projetado, necessariamente deve ser bem operado, da captação ao cavalete das residências. Uma boa gestão compreende um programa de qualidade da água distribuída, um plano de operação e manutenção que inclui a permanência do fornecimento de água, o monitoramento e controle de

consumo e perdas na distribuição e nas edificações (GOMES, 2004). Esse tipo de controle pode contribuir para diminuir a vazão requerida e, consequentemente, para a preservação dos recursos hídricos. Uma das formas de atingir essa eficiência é adotando os modelos hidráulicos desenvolvidos para simulação e análises operacionais de distribuição para auxiliar no controle e nas tomadas de decisões.

A operação e manutenção do sistema de abastecimento de água do município de Nova Santa Helena sob a responsabilidade do Divisão de Água e Esgoto de administrar e operar, assim como executar reparos e modificação das canalização e instalação.

O departamento não apresenta um esquema de manutenção planejada, ou seja, não há instruções, listas e detalhamento de tarefas e de recursos necessários ao seu cumprimento.

As atividades de manutenção do sistema e prestação de serviços são realizadas conforme demanda, sendo executadas pela própria equipe do DAE. Entre as principais atividades demandadas estão: a substituição de hidrômetros; ligação de água; religação por falta de pagamento; reparo de vazamentos da rede na via pública; reparo nos conjuntos motobomba; reparos no sistema elétrico; e expansão da rede de abastecimento de água

6.3.11 Frequência de intermitência

A Portaria do Ministério da Saúde nº 2.914 de 12 de dezembro de 2011 define intermitência como a interrupção do serviço de abastecimento de água, sistemática ou não, que se repete ao longo de determinado período, com duração igual ou superior a seis horas em cada ocorrência. Ou seja, nos sistemas de abastecimento com funcionamento de no mínimo 18 horas diariamente, não é considerado intermitente.

A captação superficial do município de Nova Santa Helena possui horários para ligamento e desligamento da bomba, e seu funcionamento é de 16 horas por dia, desse modo, o sistema é considerado intermitente, tendo em vista que há interrupções no abastecimento.

6.3.12 Perdas no sistema

Desde a captação no manancial até a entrega da água tratada ao consumidor final ocorrem perdas, de vários tipos, que em grande parte são causadas por operação e manutenção deficientes das tubulações e inadequada gestão comercial das companhias de saneamento.

Em sistemas de abastecimento de água são identificados dois tipos de perdas: a real e a aparente. A primeira corresponde ao volume de água produzido que não chega ao consumidor

final, devido à ocorrência de vazamentos nas adutoras, redes de distribuição ou reservatórios, enquanto a segunda está relacionada ao volume de água consumido que não é contabilizado, decorrente de erros de medição, fraudes e falhas no cadastro comercial.

Conforme levantado junto à divisão de água e esgoto do município, o volume micromedido de água no ano de 2016 foi de 110.840,00 m³ (9.236,67 m³/mês). O volume produzido, conforme apresentado no item 6.3.2 é de 17.280,00 m³/mês. As informações obtidas estão relacionadas na Tabela 29.

Tabela 29. Perdas globais na distribuição em Nava Santa Helena

Indicador de perdas na distribuição	VALOR
Volume de água produzido	17.280,00 m³/mês
Volume de água micromedido	9.236,67 m³/mês
Perdas globais na distribuição	53,45 %

Fonte: PMSB-MT, 2016

O Quadro 8 mostra uma classificação dos sistemas de abastecimento de água em relação às perdas proposta por Tsutiya (2006), bem como busca dar uma referência da ordem de grandeza dos números percentuais geralmente encontrados.

Quadro 8. Classificação do Índice Percentuais de Perdas

Índice Total de Perdas (%)	Classificação do Sistema
Menor que 25	Bom
Entre 25 e 40	Regular
Maior do que 40	Ruim

Fonte: Tsutiya, 2006

Com isto, é possível estimar que para a cidade de Nova Santa Helena, o sistema é classificado como ruim, para uma perda de 53,45%. No Estado de Mato Grosso no ano de 2015, de acordo com o SNIS, a perda foi de 46,80%, demonstrando que a cidade de Nova Santa Helena se encontra com perdas acima da média do Estado.

6.4 LEVANTAMENTO DA REDE HIDROGRÁFICA DO MUNICÍPIO

6.4.1 Recursos Hídricos Superficiais

Em análise ao Mapa 6, é possível observar a vasta disponibilidade hídrica no município, com predominância de uma vazão de referência (Q_{95}) de até 0,2 m³/s na maior parte do

território, além de apresentar fundos de vale na região sul e nordeste cuja vazão de referência chega a até 112,28 m³/h.

O Mapa 7 indica a disponibilidade hídrica para o núcleo urbano do município de Nova Santa Helena e ao seu entorno, com uma área de influência de 10km.

Ainda segundo o Mapa 7, o manancial utilizado para a captação, a microbacia do Rio Paca, apresenta uma vazão de referencia (Q_{95}) na faixa de até 0,200 m³/s, a vazão atualmente captada está dentro da capacidade do córrego (576 m³/d ou 0,01 m³/s, item 6.3.2).

No futuro, o Rio Braço Dois, distante da sede urbana 2 km, pode ser aproveitado para o abastecimento de água do município, já que sua microbacia apresenta Q_{95} na faixa de até 1,000 m³/s.

DISPONIBILIDADE HÍDRICA E GESTÃO DE ÁGUAS DO MUNICÍPIO DE NOVA SANTA HELENA

55°12'0"W
54°54'0"W
54°36'0"W
10°31'0"S
10°50'0"S
11°9'0"S

N
W
E
S

Terra Nova do Norte
Colíder
Marcelândia
Vila Atlântica
Itaúba
Cláudia
União do Sul

Legenda

- Sede Municipal
- Hidrografia
- Limite Nova Santa Helena
- Municípios de Mato Grosso

Localidade Rural

- Distrito

Microbacias - Q95 (m³/s)

- 0,007 - 0,200
- 0,201 - 1,000
- 1,001 - 10,000
- 10,001 - 50,000
- 50,001 - 112,278

Fonte dos dados:

Vetoriais: IBGE 2015
SEMA 2008
PMSB 2016

Escala 1:350.000

0 10 20
Km

Sistema de Coordenadas Geográficas:
Datum: SIRGAS 2000
Elaborado em Outubro/2016

Plano Municipal de Saneamento Básico
Prefeitura municipal de Nova Santa Helena

PMSB-MT FUNASA GOVERNO DE MATO GROSSO ESTADO DE TRANSFORMAÇÃO UFMT

DISPONIBILIDADE HÍDRICA PARA O NÚCLEO URBANO DO MUNICÍPIO DE NOVA SANTA HELENA

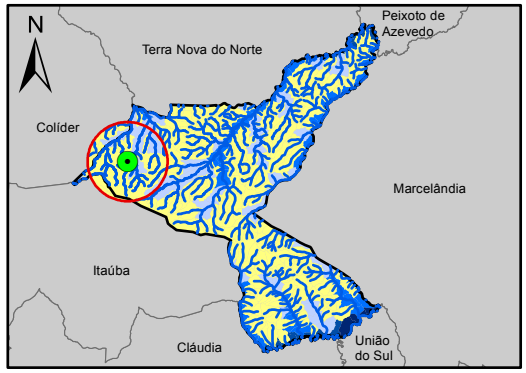

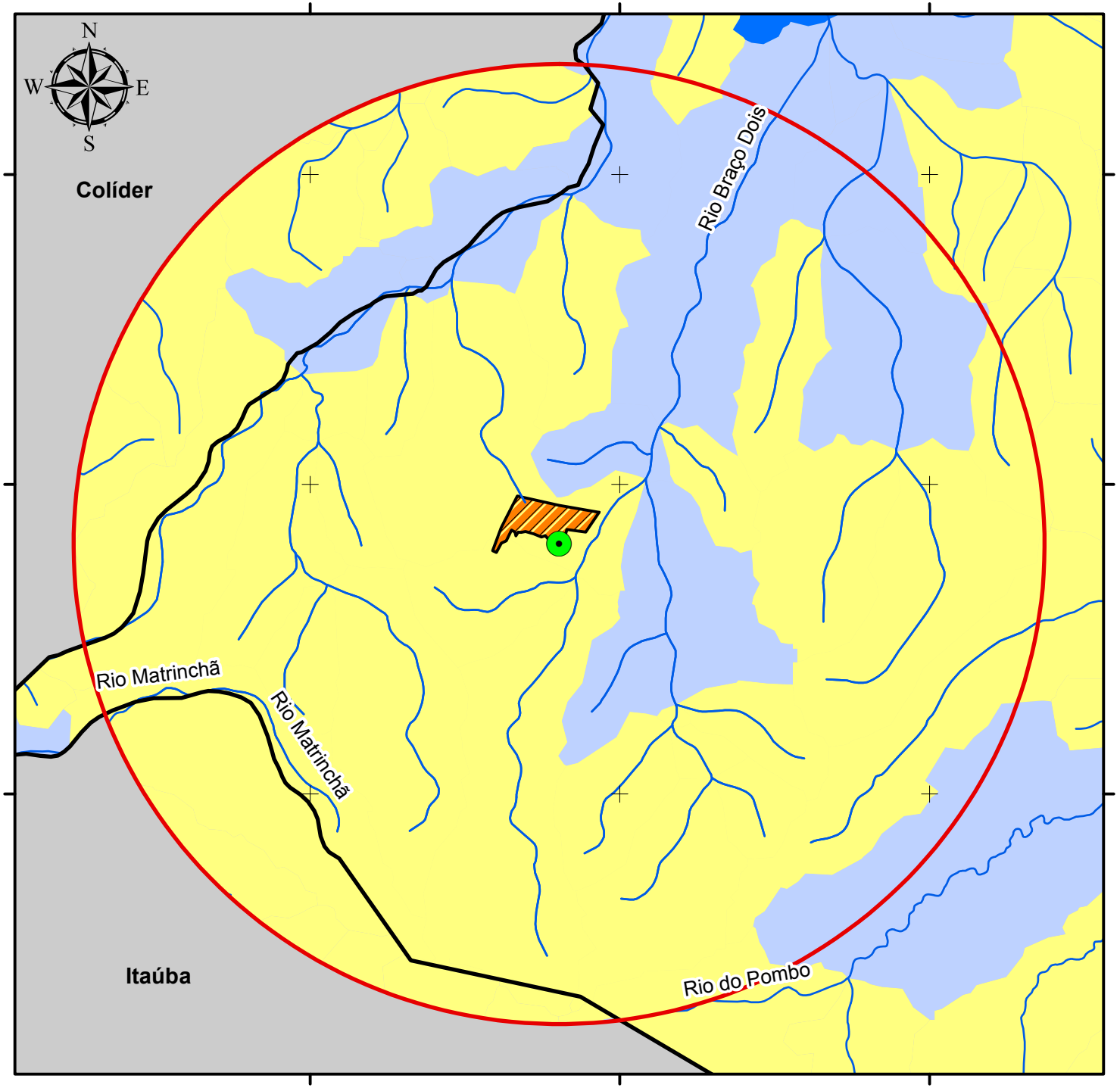

Legenda

- Sede Nova Santa Helena
- Hidrografia
- Núcleo Urbano
- Área de Influência - 10km
- Limite Nova Santa Helena
- Municípios de Mato Grosso

Microbacias - Q95(m³/s)

- 0,007 - 0,200
- 0,201 - 1,000
- 1,001 - 10,000
- 10,001 - 50,000
- 50,001 - 112,278

Fonte dos dados:

Vetoriais: IBGE 2015
SEMA 2008
PMSB 2016

Escala: 1:120.000

0 2 4 Km

Sistema de Coordenadas Geográficas:
Datum: SIRGAS 2000
Elaborado em Outubro/2016

Plano Municipal de Saneamento Básico
Prefeitura municipal de Nova Santa Helena

PMSB-MT FUNASA GOVERNO DE MATO GROSSO ESTADO DE TRANSFORMAÇÃO UFMT

6.4.2 Recursos Hídricos Subterrâneos

A cidade de Nova Santa Helena se encontra assentada sobre rochas de idade do Proterozóico Médio representado pela Suite Intrusiva Teles Pires, formado por granitos pórfiros e microgranitos, granitos normais, granófiros, riebeckita granitos e granitos rapakivi. No entorno da cidade, de norte a sudeste, são encontradas rochas sedimentares da Formação Dardanelos. Os aquíferos da região são do tipo livre em meio fraturado, as condições de armazenamento e circulação das águas subterrâneas estão condicionadas ás falhas e fraturas das rochas, quanto maior a quantidade das mesmas melhores serão as condições do aquíferos.

Segundo o Manual de Cartografia Hidrogeológica na escala 1:750.000, esses aquíferos apresentam vazão especifica entre 0,04 e 0,4 $m^3/h/m$, transmissividade entre 10^{-6} e 10^{-5} m^2/s, condutividade hidráulica entre 10^{-8} e 10^{-7} m/s , vazão entre 1 e 10 m^3/h. A produtividade do aquífero geralmente muito baixo porem localmente baixa. Fornecimentos contínuos dificilmente são garantidos (Mapa 8. Recursos hídricos subterrâneos do município de Nova Santa Helena).

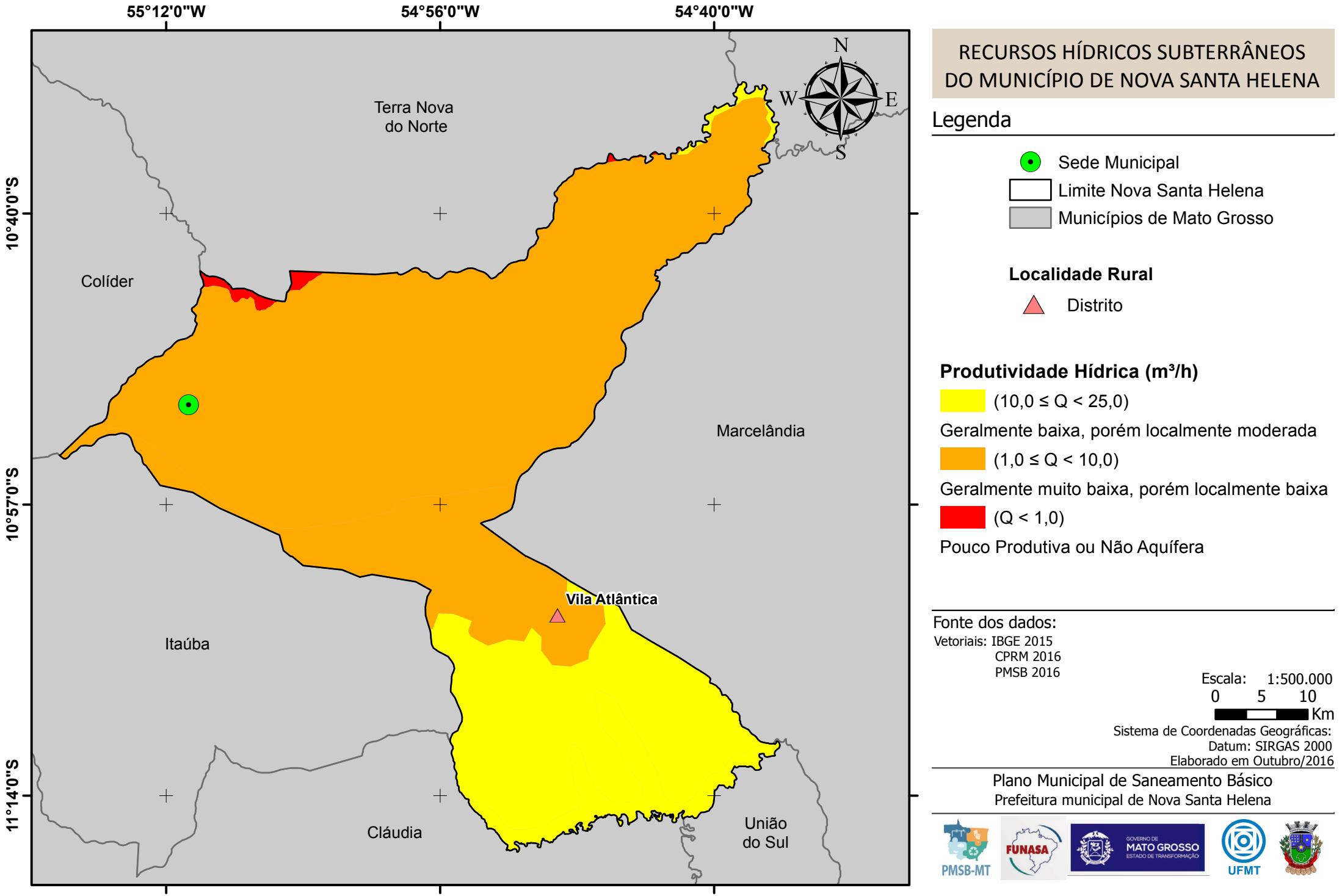

RECURSOS HÍDRICOS SUBTERRÂNEOS DO MUNICÍPIO DE NOVA SANTA HELENA

Legenda

- Sede Municipal
- Limite Nova Santa Helena
- Municípios de Mato Grosso

Localidade Rural

- Distrito

Produtividade Hídrica (m³/h)

- (10,0 ≤ Q < 25,0) Geralmente baixa, porém localmente moderada
- (1,0 ≤ Q < 10,0) Geralmente muito baixa, porém localmente baixa
- (Q < 1,0) Pouco Produtiva ou Não Aquífera

Fonte dos dados:
Vetoriais: IBGE 2015
CPRM 2016
PMSB 2016

Escala: 1:500.000
0 5 10
Km

Sistema de Coordenadas Geográficas:
Datum: SIRGAS 2000
Elaborado em Outubro/2016

Plano Municipal de Saneamento Básico
Prefeitura municipal de Nova Santa Helena

PMSB-MT FUNASA GOVERNO DE MATO GROSSO ESTADO DE TRANSFORMAÇÃO UFMT

6.5 CONSUMO *PER CAPITA* E DE CONSUMIDORES ESPECIAIS

Di Bernardo (2008) afirma que na concepção de uma ETA é fundamental conhecer a vazão de projeto, estando relacionada ao consumo de água da população conforme seu uso (doméstico, comercial, industrial e público) e também em função da proximidade de mananciais, o clima e hábitos da população.

A Organização Mundial de Saúde (OMS) estabelece que seja necessário de 50 a 100 litros de água por pessoa ao dia, para assegurar a satisfação das necessidades mais básicas e a minimização dos problemas de saúde, satisfazendo todas as suas necessidades básicas de higiene, preparo de alimentos e dessedentação.

Di Bernardo (2008) salienta que o uso de normas que recomendam valores rígidos de consumo *per capita* pode conduzir a sistemas inadequados, com pouca aceitação e apropriação local. Ressalta-se que o *per capita* estimado para projeto deve ser fruto de estudos socioeconômicos e ambientais da comunidade a fim de atender às necessidades da população a ser abastecida.

A água consumida pela sede urbana do município de Nova Santa Helena foi avaliada levando-se em consideração o volume micromedido no ano de 2016 (110.840 m³/ano), relacionando ao número de habitantes da zona urbana (estimativa IBGE). A população urbana de Nova Santa Helena apresentou em 2016 o consumo médio *per capita* de 137,86 L/hab.dia.

No Brasil, o consumo médio *per capita* de água foi de 154,02 L/hab.dia no ano de 2015, conforme dados do SNIS. Observa-se que no Centro-Oeste o consumo médio foi de 148,75 L/hab.dia e no estado de Mato Grosso de 163,46 L/hab.dia em 2015 (Tabela 30Tabela 38). Nota-se que o consumo *per capita* de água em Nova Santa Helena está abaixo da média nacional, regional e estadual.

Tabela 30. Valores do consumo médio per capita de água

Região	**Consumo *per capita* (L/hab.dia)**
OMS	50,0 a 100,0*
Brasil	154,02
Centro-Oeste	148,75
Mato Grosso	163,46
Nova Santa Helena	137,86

(*) Valor recomendado para que possam ser satisfeitas as condições básicas de higiene pessoal, alimentação e dessedentação humana.

Fonte: Adaptado de Brasil, 2016; OMS, 2003

Para efeitos de demanda deve-se utilizar como referência o Manual de Saneamento da Funasa (2015) que estabelece o consumo médio *per capita* (L/hab.dia) de acordo com o porte do município e sua faixa de população (Tabela 31).

Tabela 31. Consumo *per capita* de água conforme a população

Porte da comunidade	Faixa de população (habitantes)	Consumo médio *per capita* (L/hab.dia)
Povoado rural	<5.000	90 a 140
Vila	5.000 a 10.000	100 a 160
Pequena localidade	10.000 a 50.000	110 a 180
Cidade média	50.000 a 250.000	120 a 220
Cidade grande	> 250.000	150 a 300

Fonte: Manual de Saneamento da Funasa, 2015

A população do núcleo urbano de Nova Santa Helena se enquadra na faixa de 90 a 140 l/hab.dia. Considerando que o estado de Mato Grosso apresenta forte aquecimento pela posição latitudinal ocupada pelo seu território, e somado ao fato que um dos fatores que influenciam no consumo de água em cidades é o clima (SILVA et al., 2008 apud YASSUDA et al, 1976). Deve-se adotar o maior consumo *per capita* da faixa, resultando em 140 l/hab.dia.

6.6 INFORMAÇÕES SOBRE A QUALIDADE DA ÁGUA BRUTA E DO PRODUTO FINAL DO SISTEMA DE ABASTECIMENTO

O conceito de qualidade da água relaciona-se a seu uso e características por ela apresentadas, determinadas pelas substâncias presentes. Seu padrão de potabilidade é composto por um conjunto de parâmetros que lhe confere qualidade própria para o consumo humano. Água potável é aquela que pode ser consumida sem risco à saúde e sem causar rejeição ao consumo.

O controle da qualidade da água distribuída é feito com o cumprimento do plano de estabelecido pela Portaria nº 2.914/2011 do Ministério da Saúde, que dispõe sobre os procedimentos de controle e de vigilância da qualidade da água para consumo humano e seu padrão de potabilidade. De acordo com a portaria, entre as recomendações, condições e orientações estabelecidas, o Quadro 9 apresenta os valores para os parâmetros mais usualmente analisados.

Quadro 9. Resumo de parâmetros do padrão de aceitação para consumo humano

Parâmetro	Valor Máximo Permitido (VMP)
Alumínio	0,2 mg/L
Amônia (como NH_3)	1,5 mg/L
Cloreto	250 mg/L
Cloro Residual Livre (CRL)	0,5 - 2,0 mg/L
Cor aparente	15 uH
1,2 diclorobenzeno	0,01 mg/L
1,4 diclorobenzeno	0,03 mg/L
Dureza total	500 mg/L
Etilbenzeno	0,2 mg/L
Ferro	0,3 mg/L
Flúor	1,5 mg/L
Gosto e odor	Não objetável
Manganês	0,1 mg/L
Monoclorobenzeno	0,12 mg/L
Sódio	200 mg/L
Sólidos dissolvidos totais	1000 mg/L
Sulfato	250 mg/L
Sulfeto de hidrogênio	0,1 mg/L
Surfactantes (como LAS)	0,5 mg/L
pH	6,0 a 9,5
Tolueno	0,17 mg/L
Turbidez	5,0 UT
Zinco	5,0 mg/L
Xilenos	0,3 mg/L

Fonte: Ministério da Saúde (2011)

Em Nova Santa Helena nas dependências da ETA possui um laboratório, com aparelhos básicos de análises físico-químicas como: pHmetro, turbidímetro e colorímetro, são utilizados rotineiramente para análises.

O município possui contrato com uma empresa particular para realização das análises físico-químico e microbiológicas, são pontuados locais como captação, saída do reservatório e três cavaletes escolhidos aleatoriamente, no, Quadro 10 apresentaremos um resultado de uma amostra realizada na saída de tratamento, reservatório localizado na sede do DAE, essa coleta ocorreu no dia 13 de julho de 2016, realizado pela empresa contratada.

Quadro 10. Resultado de análise da qualidade da água Saída Reservatório-Sede

Parâmetros	Unidades	LQ/faixa	Resultado	VMP Legislação
Alcalinidade bicarbonato	mg/L	1	12.00	-
Alcalinidade carbonato	mg/L	1	0,0	-
Alcalinidade hidróxido	mg/L	1	0,0	-
Alumínio	mg/L	0,01	0,06	0,2
Cálcio	mg/L	1	4,0	-
Cloreto	mg/L	0,5	4,0	250
Cloro residual livre	mg/L	0,06	0,86	0,2 - 5
Condutividade elétrica	µS/cm	1	20,10	-
Cor	U.C	0,63	10,42	15,0
Dureza permanente	mg/L	1	0,0	-
Dureza temporária	mg/L	1	10,0	-
Dureza total	mg/L	1	10,0	500
Ferro total	mg/L	0,1	0,11	0,3
Nitrito	mg/L	0,1	0,40	10
Nitrato	mg/L	0,1	0,03	1
pH	-	1-13	6,44	6-9
Turbidez	NTU	0,35	1,72	5
Coliformes termotolerantes	UFC/100mL	1	Ausente	Ausente
Coliformes totais	UFC/100mL	1	Ausente	Ausente

Fonte: Control Ambiental, adaptado por PMSB-MT, 2016

De acordo com o Quadro 10, a qualidade da água na saída do reservatório está dentro do padrão estabelecido pela Portaria 2.914 do Ministério da Saúde. Vale ressaltar que a coleta de amostras no sistema de distribuição de água deve ser realizada em locais estrategicamente definidos em função da representatividade, da grande circulação de pessoas e de trechos vulneráveis do sistema de distribuição (pontas de rede).

Além disso, a água deve ter um teor mínimo de cloro residual livre de 0,5 mg/L, após a desinfecção, mantendo, no mínimo, 0,2 mg/L, em qualquer ponto da rede de distribuição.

6.7 ANÁLISE E AVALIAÇÃO DE CONSUMO POR SETORES: HUMANO, ANIMAL, INDUSTRIAL, TURISMO E IRRIGAÇÃO

Humano

O consumo humano corresponde ao volume consumido pela população para realização das atividades domésticas, comerciais e públicas. De acordo com o apresentado no item 6.3.2, o volume diário de água produzido pelo município é de 576 m³, totalizando 17.280 m³/mês.

Animal

Para o setor pecuário foi estimado o consumo com base no valor *per capita* estipulado por Venancio (2009) para cada tipo de criação e com base no quantitativo de animais registrados pelo IBGE no município em 2015. A Tabela 32 apresenta a estimativa de consumo desse setor.

Tabela 32. Consumo per capita de água x número de cabeças animal

Tipo de consumo	Nº de animais (1)	Consumo per capita (L/cabeça. dia) (2)	Consumo anual (m³/ano)	Fração do consumo (%)
Bovino	124.495	35	1590423,63	92,63
Equino	963	60	21089,70	1,23
Bulanino	124	35	1584,10	0,09
Suíno	910	15	4982,25	0,29
Caprino	164	10	598,60	0,03
Ovino	816	10	2978,40	0,17
Galináceos	5586	0,10	203,89	0,01
Vacas ordenhadas	2170	120	95046,00	5,54
Total	135228		**1.716.906,56**	100%

Fonte: (1) IBGE (2016); (2) VENANCIO, 2009, adaptado por PMSB-MT, 2016

A demanda de água para atender o setor pecuário foi de 1.716.906,56 m³/ano em 2015. É notória a parcela de consumo de água requerida pelas criações de bovinos, sendo ela responsável por 92,63% do total consumido em Nova Santa Helena. Os galináceos, apesar de apresentar uma população significativa, possuem um baixo consumo se comparado às outras criações, tendo uma parcela de consumo de 0,01% em relação ao consumo total.

Comercial e Industrial

Segundo o DAE, existem no município 33 ligações comerciais e três ligações industriais, em conjunto o volume micromedido das categorias é de 1.778 m³ entre os meses de 01/2016 e 05/2016. Sendo assim, estima-se para um ano o consumo por esses setores de 4.267,2 m³.

Setor Turístico

As características do município aqui relacionado, por exemplo, não têm potencial turístico que afeta o consumo de água. O turismo na cidade de Nova Santa Helena não altera o número de habitantes pois são pessoas de fora que vem e voltam para suas cidades de origem,

passam algum tempo na cidade e demandam água nos hotéis. As estatísticas de demanda de água não levam em consideração esta população flutuante.

Irrigação

A partir dos dados apresentados por Ana & Embrapa/CNPMS (2016), referentes a 2014, constatou-se que existe um total de 19.892 pivôs centrais de irrigação central no Brasil, que ocupam uma área de 1.274.539 ha. No estado de Mato Grosso existem 664 pivôs centrais de irrigação, que ocupam uma área de 80.107 ha. Na consulta, verificou-se ainda que no município de Nova Santa Helena, não há utilização dos pivôs centrais destinados a irrigação

Quanto o volume de água consumido pela agricultura no município de Nova Santa Helena considerou-se o estudo de Mekonnen and Hoekstra (2011), que estabelece em seu trabalho a nomenclatura pegada hídrica, que é o volume de água utilizado por cada cultura cultivada do plantio ao usuário final, de forma direta e indireta. Os autores classificam pegada hídrica, em três tipos: sendo a pegada verde a água da chuva armazenada no solo e utilizada pelas raízes; pegada azul a água obtida a partir de fontes superficiais ou subterrâneas e a pegada cinzenta a água necessária para assimilar a carga de poluentes. A Tabela 33 apresenta as pegadas hídricas das culturas produzidas no município de Nova Santa Helena.

Tabela 33. Culturas produzida em Nova Santa Helena e sua respectiva pegada hídrica

Cultura	Pegada hídrica (m^3/t)	Pegada verde (m^3/t)	Pegada azul (m^3/t)	Pegada cinzenta (m^3/t)
Abacaxi	255	215	9	31
Arroz (em casca)	2.172	1.488	443	243
Banana (cacho)	790	660	97	33
Café (em grãos)	15.897	15.249	116	532
Cana de açucar	210	139	57	13
Coco-da-Baía	2687	2669	2	16
Feijão (em grãos)	5.053	3.945	125	983
Mandioca	564	550	0	13
Melancia	235	147	25	63
Melão	5.184	5087	56	41
Milho (em grão)	1.222	947	81	194
Soja (em grão)	2.145	2037	70	37
Tomate	214	108	63	43

Fonte: Mekonnen and Hoekstra (2011)

A Tabela 34 apresenta a produção total de cada tipo de cultura produzida no município de Nova Santa Helena (IBGE, 2014) e a estimativa de consumo de água com base na pegada hídrica, proposta por Mekonnen and Hoekstra (2011).

Tabela 34. Estimativa do consumo de água por tipo de cultura produzida em Nova Santa Helena

Cultura	Produção (t) [1]	Consumo total de água (m³) [2]	Consumo de água pegada verde (m³) [2]	Consumo de água pegada cinzenta (m³) [2]	Consumo de água pegada azul (m³) [2]	Fração de consumo Pegada Azul (%)
Abacaxi	15	3.825	3.225	465	135	0,002%
Arroz (em casca)	6.000	13.032.000	8.928.000	1.458.000	2.658.000	42,534%
Banana (cacho)	21	16.590	13.860	693	2.037	0,033%
Café (em grãos)	4	63.588	60.996	2.128	464	0,007%
Cana de açúcar	200	42.000	27.800	2.600	11.400	0,182%
Coco-da-Baía	50	134.350	133.450	800	100	0,002%
Feijão (em grãos)	42	212.226	165.690	41.286	5.250	0,084%
Mandioca	2.700	1.522.800	1.485.000	35.100	0	0,000%
Melancia	600	141.000	88.200	37.800	15.000	0,240%
Melão	540	2.799.360	2.746.980	22.140	30.240	0,484%
Milho (em grão)	17.196	21.013.512	16.284.612	3.336.024	1.392.876	22,289%
Soja (em grão)	30.444	65.302.380	62.014.428	1.126.428	2.131.080	34,102%
Tomate	40	8.560	4.320	1.720	2.520	0,040%
Total	**57.852,00**	**104.292.191**	**91.956.561**	**6.065.184**	**6.249.102**	
Fração de consumo total		**100%**	**88,17%**	**5,82%**	**5,99%**	**100,00%**

Fonte: [1] (IBGE, 2014); [2] Mekonnen and Hoekstra (2011) adaptado por PMSB-MT, 2016

Observa-se na Tabela 34 que a produção total agrícola do município de Nova Santa Helena foi de 57.852,00 toneladas, sendo as maiores produções o cultivo da soja e milho, respectivamente. Verifica-se ainda, que o volume total de água necessário para as culturas foi 104.292.191,00 m³, sendo 88,17% provindos da pegada verde, ou seja, água de precipitação e que fica armazenada no solo, 5,82% utilizados pelas culturas na assimilação dos poluentes (pegada cinzenta) e 5,99% abastecidos por fontes de irrigação (pegada azul), estando o arroz com o maior consumo desta categoria (42,53 %).

6.7.1 Análise e avaliação por setores

Considerando as estimativas de volumes consumidos por cada setor descritos acima elabora-se a Tabela 35 para analisar e avaliar o consumo total de água em Nova Santa Helena.

Tabela 35. Estimativa de consumo por setores em Nova Santa Helena

Setor	Consumo (m³/ano)	Fração do consumo total (%)
Humano	207.360,00	2,53
Animal	1.716.906,56	21,00
Comercial e Industrial	4.267,2	0,05
Turismo	0,00	0,00
Irrigação (pegada azul)	6.249.102,00	76,42
Total	**8.177.635,76**	**100,00**

Fonte: PMSB-MT, 2016

Em relação ao setor de turismo não há informações quanto ao seu consumo. Nota-se na Tabela 35 que o setor humano corresponde apenas 2,54% do volume de água consumida, a maior parcela de consumo é do setor agropecuário (produção animal e agricultura), correspondendo o percentual de 97,42% do total.

6.8 BALANÇOS ENTRE CONSUMOS E DEMANDAS DE ABASTECIMENTO DE ÁGUA NA ÁREA DE PLANEJAMENTO

O consumo é o volume de água utilizado pela população interligada ao sistema de abastecimento de água, e a demanda é o volume necessário a ser tratado para atender os consumidores.

A avaliação do balanço entre consumo e demanda do sistema de abastecimento de água foi feita comparando os cenários atual e ideal para atender a sede urbana de Nova Santa Helena.

- **Cenário atual:** considerou-se o volume de água produzido diário (576 m³) como sendo a demanda atual, e o volume de água micromedido diário (303,67 m³) como sendo o consumo atual, apresentando o índice de perdas na distribuição de 53,45%.
- **Cenário ideal:** situação teórica onde é considerado o per capita de 140 L/hab.dia (conforme a faixa de valore per capita recomendados pela Funasa no item 6.5) e o coeficiente (K1) de 1,20 para atender a população urbana de Nova Santa Helena em 2016. A demanda ideal então é calculada a seguir.

$$Demanda\ ideal = População\ \times per\ capita \times K_1$$

$$Demanda\ ideal = 2.203\ hab\ \times 140 \frac{L}{hab}.dia \times 1{,}20 = 370.104\ L/dia$$

Segundo o Quadro 8 (Item 6.3.12) o índice de perdas na distribuição é considerado "bom" quando menor que 25%. Assim, para situação ideal, utilizou o índice de perdas em 25% no sistema de abastecimento de água no cenário ideal, resultando em um volume diário de consumo de 277,54 m³/d. A Tabela 36 apresenta o balanço atual praticado no sistema de abastecimento de água e o balanço do cenário ideal que teoricamente atenderia a sede urbana.

Tabela 36. Balanço entre demanda e consumo de água para área urbana de Nova Santa Helena

Cenário	População urbana de Nova Santa Helena em 2016	Demanda (m³/d)	Perdas na distribuição (%)	Consumo (m³/d)
Atual	2.203	576,00	53,45	268,11
Ideal		370,05	25	277,54

Fonte: PMSB-MT, 2016

Observa-se na Tabela 36 que no cenário ideal a demanda e o índice de perdas na distribuição seriam menores do que atualmente praticado, e a oferta de água supriria o cenário atual apresentando ainda folga na produção, tendo em vista que o consumo ideal está maior que o atualmente prático. Desta forma será possível otimizar as estruturas de captação e tratamento existentes sem necessitar de investimentos, podendo ampliar a rede de distribuição e o número de ligações sem comprometer o fornecimento de água.

6.9 ESTRUTURA DE CONSUMO

Conforme dados obtidos por meio do DAE responsável pelo serviço de água e esgoto do município de Nova Santa Helena, os usuários são classificados nas categorias residencial, comercial, industrial e pública. A divisão apresentou um histograma de consumo por categoria entre os meses de 01/2016 até 05/2016, conforme demonstrado na Tabela 37.

Tabela 37. Volume micromedido (m³) por categoria de consumo, entre os meses 01/2016 até 05/2016

Categoria de consumo	Volume micromedido em m³
Residencial	39.257
Comercial	1.777
Industrial	1
Poder Publico	1.881

Fonte: Resumo de Faturamento Líquido, DAE Nova Santa Helena, 2016

6.10 ESTRUTURA DE TARIFAÇÃO E ÍNDICE DE INADIMPLÊNCIA

O Sistema de Abastecimento de água é operado pela Secretaria de Obras e Vias Públicas, que utiliza a estrutura tarifária composta de quatro categorias (Residencial, Comercial, Publica e Industrial), o último reajuste, aprovado e vigente, ocorreu no mês de maio de 2016, conforme a Lei municipal nº 757/2016 (Tabela 38). A cobrança pelo serviço de água e esgoto e por meio de tarifa, não se cobra tarifa social no município.

Tabela 38. Estrutura tarifária

Categoria de consumo	Consumo	Taxa
Residencial	Até 15 m³	25,00
	16 a 20m³	1,79 m³
	21 a 26m³	2,05 m³
	27 a 36 m³	2,35 m³
	Acima de 36 m³	2,70 m³
Comercial /Público / Industrial	Até 15 m³	30,00
	16 a 20m³	2,05 m³
	21 a 26m³	2,35 m³
	27 a 36 m³	2,70 m³
	Acima de 36 m³	3,10 m³

Fonte: DAE Nova Santa Helena, 2016

De acordo com o relatório do consumo faturado e recebido apresentado pelo DAE, a inadimplência nos últimos anos está próxima de 58,40%, o que impossibilita uma manutenção adequada e investimentos nos serviços de abastecimento de água.

6.11 ORGANOGRAMA DO PRESTADOR DE SERVIÇO

O DAE é dividido em parte administrativa e operacional, com um Chefe de Departamento, responsável pelos dois setores, tendo os auxiliares de saneamento locados na área administrativa, como podemos ver no organograma a seguir (Figura 24).

Figura 24. Organograma do sistema de abastecimento de água

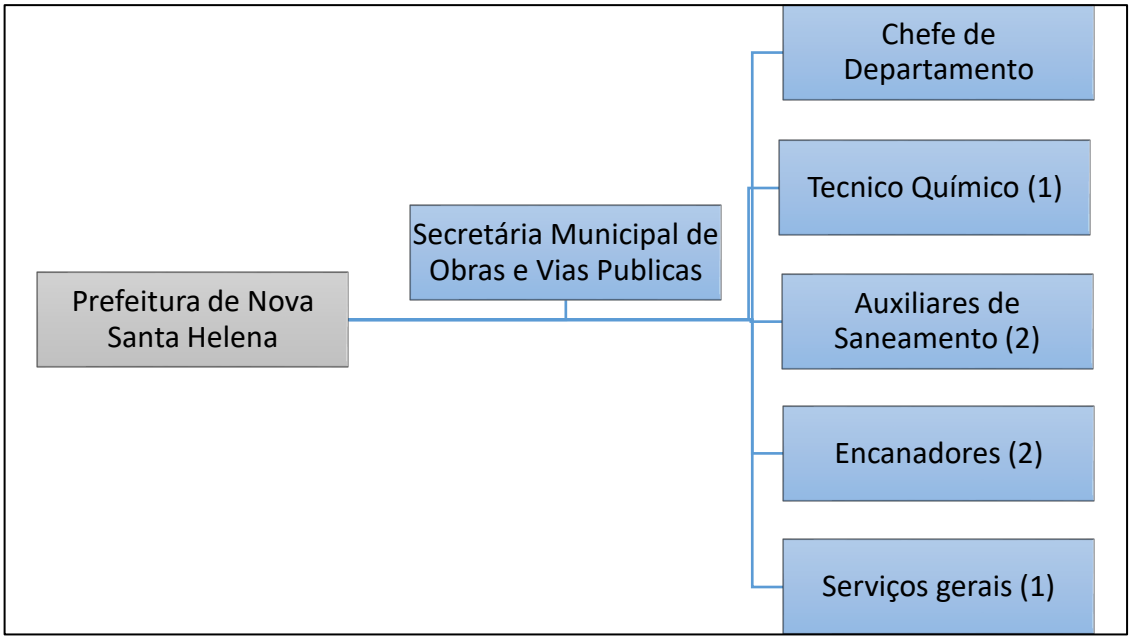

Fonte: PMSB-MT, 2016

6.12 DESCRIÇÃO DO CORPO FUNCIONAL

O DAE, conta com uma equipe bastante enxuta com apenas sete funcionários entre efetivos e contratados, o quadro é composto por um chefe de departamento, um técnico químico, dois auxiliares de saneamento, dois encanadores e apenas um auxiliar de serviços gerais.

6.13 RECEITAS OPERACIONAIS E DESPESAS DE CUSTEIO E INVESTIMENTO

Compõem o valor total das receitas de operação do sistema de abastecimento de água: as receitas operacionais diretas, que, de acordo com SNIS, são as decorrentes da prestação do serviço de abastecimento de água, resultando da aplicação de tarifas e/ou taxas; e as receitas operacionais indiretas, que, de acordo com o SNIS, são as decorrentes da prestação de outros serviços vinculados às atividades de água mas não contempladas na tarifação, como taxas de matrícula, ligações, religações, sanções, conservação e reparo de hidrômetros, acréscimos por impontualidade e outros. A Tabela 39 apresenta a composição da receita executada pelo DAE de Nova Santa Helena no ano de 2015.

Tabela 39. Receitas e despesas operacionais do DAE de Nova Santa Helena, 2015

Receitas	R$/ano
FN002 Receita operacional direta de água	167.302,12
FN007 Receita operacional direta de água exportada (bruta ou tratada)	0,00
FN001 Receita operacional direta total	167.302,12
FN005 Receita operacional total (direta + indireta)	167.857,79
FN004 Receita operacional indireta	555,67
Arrecadação e Crédito a Receber	R$/ano
FN006 Arrecadação total	167.857,79
FN008 Créditos de contas a receber	-
Despesas	R$/ano
FN010 Despesa com pessoal próprio	103.597,95
FN011 Despesa com produtos químicos	34.437,00
FN013 Despesa com energia elétrica	154.817,75
FN014 Despesa com serviços de terceiros	484,90
FN020 Despesa com água importada (bruta ou tratada)	0,00
FN021 Despesas fiscais ou tributárias computadas na DEX	0,00
FN015 Despesas de Exploração (DEX)	308.533,60
FN027 Outras despesas de exploração	15.196,00
FN022 Despesas fiscais ou tributárias não computadas na DEX	0,00
FN017 Despesas totais com os serviços (DTS)	520.739,29
FN028 Outras despesas com os serviços	-

Fonte: SNIS, 2015

Ao analisar a Tabela 39, é possível observar que a arrecadação total (FN006) foi de R$ 167.857,79 e a despesa total com os serviços (FN017) é de R$ 520.739,29 gerando um déficit de R$ 352.881,50. Isso indica uma má gestão do sistema, que gasta mais do que arrecada, tornando – se uma despesa na receita financeira da prefeitura, além de limitar os investimentos na área.

6.14 INDICADORES OPERACIONAIS, ECONÔMICO-FINANCEIROS, ADMINISTRATIVOS E DE QUALIDADE DOS SERVIÇOS PRESTADOS

Os indicadores operacionais procuram mensurar a eficiência com que determinada organização conduz as suas operações (Portal da Educação, 2013). Esses dados, somados com a caracterização dos serviços, permitem uma visão macro do município, sendo possível levantar as questões mais expressivas do desempenho operacional do sistema de abastecimento de água de Nova Santa Helena. Os dados de indicadores operacionais, econômico-financeiros e administrativos praticados pelo DAE foram obtidos do SNIS de 2015 (Tabela 40).

Tabela 40. Indicadores econômico-financeiros e administrativos do sistema de abastecimento de água na área urbana de Nova Santa Helena

Indicador Econômico-financeiro e Administrativo	Código do indicador no SNIS	Valor	Unidade
Tarifa média de água	IN005	1,61	R$/m³
Indicador de desempenho financeiro	IN012	32,13	%
Despesa de exploração por m³ faturado	IN026	2,96	R$/m³
Despesa de exploração por economia	IN027	312,44	(R$/ano.econ.)
Participação da despesa com pessoal próprio nas despesas de exploração	IN035	33,58	%
Participação da despesa com pessoal total (equivalente) nas despesas de exploração	IN036	33,73	%
Participação da despesa com energia elétrica nas despesas de exploração	IN037	50,18	%
Participação da despesa com produtos químicos nas despesas de exploração	IN038	11,16	%
Participação das outras despesas na despesa de exploração	IN039	4,93	%
Participação da receita operacional direta de água na receita operacional total	IN040	99,67	%
Participação da receita operacional indireta na receita operacional total	IN042	0,33	%

Fonte: SNIS, 2015

Os indicadores econômico-financeiros mostram o panorama da organização administrativa do Departamento, observando-se uma insuficiência financeira demonstrada no indicador de desempenho financeiro de 32,13% (IN012). O DAE pratica uma tarifa média de 1,61 R$/m³ (IN005) sendo a despesa de exploração de 2,96 R$/m³ faturado (IN026). Entre as despesas de exploração, a com maior representatividade é a despesa com energia elétrica, responsável pela parcela de 50,18% do total geral (IN037). Os indicadores referentes à operação do sistema de abastecimento estão organizados na Tabela 41.

Tabela 41. Indicadores operacionais do S.A.A. na área urbana de Nova Santa Helena

Indicador operacional	Código do indicador no SNIS	Valor	Unidade
Índice de hidrometração	IN009	88,47	%
Índice de macromedição	IN011	0,00	%
Índice de perdas de faturamento	IN013	58,40	%
Consumo micromedido por economia	IN014	9,96	(m³/mês)/economia
Consumo de água faturado por economia	IN017	8,79	(m³/mês)/economia
Extensão da rede de água por ligação	IN020	17,95	m/ligação
Consumo médio per capita de água	IN022	113,89	L/(habitante.dia)
Índice de atendimento urbano de água	IN023	100	%
Volume de água disponibilizado por economia	IN025	21,13	(m³/mês)/economia
Índice de micromedição relativo ao consumo	IN044	100,00	%
Índice de perdas na distribuição	IN049	58,40	%
Índice de perdas por ligação	IN051	412,65	(L/dia)/ligação
Índice de consumo de água	IN052	41,60	%
Consumo médio de água por economia	IN053	8,79	(m³/mês)/economia
Índice de atendimento total de água	IN055	78,13	%
Índice de fluoretação de água	IN057	0,00	%
Índice de consumo de energia elétrica em sistemas de abastecimento de água	IN058	-	kWh/m³

Fonte: SNIS, 2015

Os indicadores operacionais demonstram a cobertura de 100,00% das residências urbanas com abastecimento de água (IN023), representando 78,13% da população total do município (IN055). O DAE disponibiliza o volume de 21,13 m³/mês.economia (IN025) no sistema, sendo o consumo de 9,96 m³/mês.economia (IN014), com o índice de consumo de água informado de 41,60% (IN052).

Sendo assim, o índice de perdas na distribuição é de 58,40% (IN049), que representa também os indicadores IN051, 412,65 L/dia de água perdidos por ligação e IN013, perdas no faturamento de 58,40%.

O volume de água tratada informado macromedido (IN011) é de 0,00%, valor coerente, tendo em vista que o município não possui macromedidor no sistema de abastecimento de água. Os indicadores referentes à qualidade da água distribuída na área urbana estão organizados na Tabela 42.

Tabela 42. Indicadores de qualidade do S.A.A. na área urbana de Nova Santa Helena

Indicador operacional	Código do indicador no SNIS	Valor	Unidade
Incidência das análises de cloro residual fora do padrão	IN075	100,00	%
Incidência das análises de turbidez fora do padrão	IN076	0,00	%
Incidência de conformidade da quantidade amostras-cloro residual	IN079	100,00	%
Incidência de conformidade da quantidade amostras-turbidez	IN080	100,00	%
Incidência das análises de coliformes totais fora do padrão	IN084	0,00	%
Incidência de conformidade quantidade de amostras-coliformes totais	IN085	100,00	%

Fonte: SNIS, 2015

Os indicadores de qualidade apontam o controle sobre a qualidade da água distribuída sendo observada 100% de incidência das análises fora do padrão para as amostras de turbidez (IN076), valor que difere daquele apresentado pelo DAE (Quadro 10, item 6.6). Para coliformes totais (IN084) apresenta 0,00% de amostras fora do padrão, assim como para cloro residual que apresentou 0,00% de amostras fora do padrão (IN075).

Em relação à conformidade do número de amostras, para as análises de turbidez e coliformes totais o SNIS aponta que o DAE efetivou as análises exigidas pela portaria 2914/11 (IN079, IN080 e IN085).

6.15 CARACTERIZAÇÃO DA PRESTAÇÃO DOS SERVIÇOS

A gestão do sistema de abastecimento de água da sede urbana de Nova Santa Helena é administrada pela Divisão de Água e Esgoto do município, que tem como obrigações o planejamento, implantação, ampliação, manutenção, administração e a realização de investimentos para melhoria do abastecimento de água da cidade.

O serviço prestado pelo DAE tem se mostrado funcional, com 100% da população da sede urbana atendida com água dentro dos padrões de potabilidade, o sistema ainda necessita de investimentos que visem a manutenção das estruturas instaladas, e implantação de novos equipamentos, como reservatórios. O DAE de Nova Santa Helena realiza relatórios dos serviços prestados e indicadores de prestação, como por exemplo a porcentual de inadimplência, porém não possui controle efetivo e eficaz do sistema de abastecimento de água.

6.16 PRINCIPAIS DEFICIÊNCIAS NO SISTEMA DE ABASTECIMENTO DE ÁGUA

Diante de algumas constatações na visita técnica, foram relacionadas as seguintes deficiências no sistema de abastecimento de água:

- Ausência de equipamento acessório da rede de distribuição, como registros de ventosa, registros de descarga e macromedidor;
- Deterioração das estruturas da estação de tratamento de água;
- Alto índice de inadimplência, o que impossibilita uma manutenção adequada e investimentos nos serviços de abastecimento de água;
- Problemas no abastecimento, os bairros mais afastados do centro por vezes não recebem água devido à baixa pressão na rede;
- O sistema de captação, tratamento e distribuição não é automatizado, sendo acionado manualmente pelos operadores;
- Ausência de setorização da rede, de moda a auxiliar no controle de perdas, identificação de problemas, pesquisa de vazamentos, mapeamentos de pressão e principalmente nos casos de necessidade de manutenção. Quanto menor a região isolada pela setorização, menor será a quantidade de unidades consumidoras afetadas pela interrupção do fornecimento de água;
- Elevado índice de perdas, resultando em águas não faturadas que ocasionam um déficit financeiro ao sistema, resultado incompatível para uma gestão eficiente;
- Ausência de um projeto de cadastro georreferenciado do sistema de abastecimento de água;
- Ausência de programas de substituição de hidrômetros com mais de 05 anos de funcionamento, prejudicando deste modo na leitura correta do consumo de água;
- Ausência de campanhas ou Programa de Educação Ambiental visando melhorar a participação das pessoas na redução do desperdício, diminuindo assim o consumo *per capita*. Dessa forma a capacidade do sistema pode ser ampliada sem necessidade de investimentos;
- Intermitência na distribuição;
- Não há divulgação anual da qualidade da água distribuída, conforme prevê no Decreto Federal nº 5.440 de 4 de maio de 2005.

7 INFRAESTRUTURA DE ESGOTAMENTO SANITÁRIO

O presente item compreende o levantamento da situação e descrição do estado atual do sistema de esgotamento sanitário urbano do município de Nova Santa Helena, considerando sua adequabilidade e eventuais problemas. Constam, também, informações a respeito do plano diretor da área, áreas de risco de contaminação, deficiência do sistema, rede hidrográfica, fundos de vale, ligações clandestinas.

O levantamento do sistema de esgotamento sanitário existente no município foi descrito com as informações disponibilizadas pelo DAE- Divisão de Água e Esgoto e em visitas técnicas realizadas no município, associadas aos levantamentos efetuados com a população.

De acordo com a Lei nº 11.445/2007, considera-se que o esgotamento sanitário é constituído pelas atividades, infraestruturas e instalações operacionais de coleta, transporte, tratamento e disposição final adequados dos esgotos sanitários, desde as ligações prediais até o seu lançamento final no meio ambiente.

Nas regiões das cidades onde não há infraestrutura hidráulica e sanitária, restam as alternativas do lançamento dos esgotos nas valetas de drenagem a céu aberto (usadas para drenagem de águas pluviais e de solos saturados) ou na sua infiltração no solo, desde que haja boas condições de percolação. As valetas a céu aberto expõem as populações a riscos sanitários e problemas ambientais que afetam as suas condições de saúde e qualidade de vida. O uso de tanques sépticos e sumidouros pode ser uma forma apropriada em caso da inexistência de rede coletora, para a gestão dos efluentes. Contudo esta opção tecnológica requer a retirada sistemática do lodo e alternativas para o destino dos retirado deste sistema, o que raramente é observado na prática (ANDREOLI, 2009).

7.1 ANÁLISE CRÍTICA DO PLANO DIRETOR DO SISTEMA DE ESGOTAMENTO SANITÁRIO

O município de Nova Santa Helena não possui plano diretor de esgotamento sanitário, que visa diminuir o risco à saúde da população, evitando a contaminação das águas superficiais e subterrâneas, ou esgotos escoando a céu aberto, que se constituem perigosos focos de disseminação de doenças. No entanto o município de Nova Santa Helena está em consonância com a Lei Federal nº 10.257/2001 do Estatuto das Cidades, que regulamenta os Artigos 182 e 183 da Constituição Federal, estabelecendo parâmetros e diretrizes da política e gestão urbana

no Brasil, uma vez que, a obrigatoriedade de elaborar o Plano Diretor, os municípios com mais de 20 mil habitantes.

Esta deficiência da ausência do Plano Diretor tem como consequências a falta de planejamento básico, o caos crescente instaurado na cidade, concretizado na ausência ou péssima qualidade de infraestrutura de saneamento e a disseminação de edifícios, outdoors e outras formas de poluição visual, poluição sonora e atmosférica, entre outros

7.2 SISTEMA DE ESGOTAMENTO SANITÁRIO ATUAL

O município de Nova Santa Helena tem como responsável pela prestação de serviço o DAE, através da Secretaria de Obras e Vias Públicas no entando, não há rede coletora de esgoto (sistema separador absoluto). Existe somente o sistema de disposição do esgoto sanitário individual caracterizados como: fossas sépticas e sumidouros, fossas negras ou rudimentares, ecoamento a céu aberto, que corresponde há: (10.61)% fossas sépticas e sumidouros, (87,94)% fossas negras ou rudimentares e (1,34)% escoamento a céu aberto.

A fossa séptica, também conhecida como decanto-digestor ou reator biológico anaeróbio, é utilizada por comunidades que geram vazões relativamente pequenas e empregada em áreas urbanas desprovidas de rede coletora pública de esgoto sanitário. Essa solução tem capacidade de dar aos esgotos um grau de tratamento compatível com sua simplicidade e custo, e são de nível de “tratamento primário”, ou seja, removem material grosseiro, sedimentáveis e orgânicos.

O tratamento é complementado pelo sumidouro, no qual os efluentes líquidos são “filtrados” pelo solo. O lodo depositado no fundo do tanque deve ser periodicamente removido para que não haja perda de eficiência.

A fossa negra ou rudimentar é uma estrutura sem revestimento ou gradeada onde os dejetos são depositados no solo, parte se infiltrando e parte sendo decomposta na superfície de fundo.

Já o escoamento á céu aberto é o esgoto lançado “in naturo” em ruas não pavimentadas, sarjetas, galerias de águas pluviais e dai ate aos corpos receptores.

Atualmente a grande maioria parte da população faz utilização de fossas negras ou rudimentares e sumidouros para a destinação de seus efluentes. Observou-se a ocorrência de lançamento de esgoto à céu aberto em alguns domicílios. Existem reclamações por parte da

população referentes ao mal cheiro e extravasamentos. Não existe cobrança de coleta e tratamento de esgoto.

7.3 ÁREAS DE RISCO DE CONTAMINAÇÃO POR ESGOTO NO MUNICÍPIO

Uma área contaminada pode ser definida como área, terreno, local, instalação, edificação ou benfeitoria que contenha quantidades ou concentrações de substâncias químicas ou biológicas, comprovadas por estudos, que causem ou possam causar danos à saúde humana, ao meio ambiente ou a outro bem a proteger (FEAM, 2008). São identificadas áreas suspeitas de contaminação com base na avaliação preliminar, e, para aquelas em que houver indícios de contaminação, deve ser realizada uma investigação confirmatória.

Os pontos de acumulo de água são provenientes de descargas de galerias pluviais que podem conter lançamentos de esgotos sanitários. Os pontos de transbordamento de fossas saturadas, representam áreas onde o esgoto entra em contato com ruas não pavimentadas, sarjetas, galerias de águas pluviais, podendo escoar ate aos corpos receptores. O pontos de alagamento também representam áreas de risco por se tratarem de espaços onde a água acumulada remanescente após a cheia pode conter descarga de esgoto provenientes das descargas em galerias, de fossas saturadas e de escoamento a céu aberto.

No município de Nova Santa Helena, durante a visita técnica e com auxílio dos agentes municipais de saúde, foram identificadas áreas de ocorrência de extravasamento de esgoto por fossas rudimentares saturadas. A Figura 25 indica a área de maior ocorrência desse transtorno, essa área corresponde ao Setor 03.

Figura 25. Área de maior ocorrência de trasbordamento de fossas saturadas



Fonte: Google Earth, 2016

7.4 ANÁLISE CRÍTICA E AVALIAÇÃO DA SITUAÇÃO ATUAL DO SISTEMA DE ESGOTAMENTO SANITÁRIO

A disposição dos esgotos domésticos, como já mencionado, é realizada pelo sistema individual, representado pela fossa séptica, sumidouro, fossa negra ou rudimentar, os quais constituem os principais componentes para disposição de águas residuais domésticas, componentes muito utilizados em locais onde não se dispõe de rede de esgotos (BATALHA, 1989).

Diferente dos resíduos sólidos que pode ser acondicionado esperando uma coleta, os esgotos sanitários domésticos são gerados durante todo o dia necessitando de uma disposição final imediata. Se o solo é impermeável ou de pouca permeabilidade esses resíduos são lançados em galerias de águas pluviais ou simplesmente nas sarjetas ou talvegues, chegando assim nos cursos d'água.

Nova Santa Helena não dispõe de sistema de esgotamento sanitário coletivo público, diante disso, não possui rede coletora, ligações prediais, interceptores, estações elevatórias, emissários e estações de tratamento.

Conforme informações obtidas na prefeitura, a execução do sistema individual é geralmente realizado sem projeto adequado e também não ha manutenção periódica, podendo acarretar contaminação do solo, água subterrana e até mesmo superficial.

A limpeza das fossas, que são geralmente realizadas por empresas privadas, o descarte do lodo deve ser dispostos em um local adequado, onde o mesmo será tratado de forma correta para que não haja contaminação. Deve ser de responsabilidade da Prefeitura, disponibilizar um local de descarte do lodo, com o sistema de tratamento de adequado.

Contudo, se as condições geologicas, topograficas e hidrograficas permitirem (o solo permeavel, topografica favorável e lençol freático profundo) e a população do município inferior a 5 mil habitantes, passa a ser mais indicado o sistema de tratamento individual. Entretanto o solo do município de Nova Santa Helena é do tipo arenoso, com lençol freático aflorante, não sendo adequado a implantação de sistemas individuais de esgotamento sanitário. Segundo informações o município já conta com um projeto básico do SES da sede urbana.

7.5 REDE HIDROGRÁFICA DO MUNICÍPIO E FONTES DE POLUIÇÃO PONTUAIS

A área urbana em relação à área total do município é considerada como fonte de poluição pontual, contaminando o lençol freático com o lançamento indevido dos esgotos em fossas rudimentares. Em relação a área urbana especificamente é considerado como fonte de poluição pontual o cemitério municipal, oficinas, postos de gasolina, lixão, entre outros.

A rede hidrográfica do município de Nova Santa Helena é detalhada no item 6.5 deste documento, de acordo com os mapas lá alocados, o manancial mais próximo a área urbana e por consequência os mais afetados pela mesma é o Rio Paca. Esse por ser a principal macrodrenagem da região recebe toda a carga de esgoto carreada junto com as águas pluviais.

Em relação a área urbana especificamente é considerado como fonte de poluição pontual o cemitério municipal, oficinas, postos de gasolina, bolsões de lixo, lixão, entre outros. A Tabela 43 indica as coordenadas geográficas das possíveis fontes de poluição do município de Nova Santa Helena.

Tabela 43. Fontes de poluição pontual em Nova Santa Helena - MT

Locais	**Coordenadas Geográficas**	
Lixão	10°49'53.94"S	55° 10’.41,05"O
Cemitério	10°50'59.58"S	55° 9'54.80"O
Posto Avenida	10°50'53.39"S	55°11'11.33"O
Auto Posto Roma	10°51'7.49"S	55°11'18.83"O
Souza Motos	10°51'3.58"S	55°11'19.55"O
Surmotocar	10°50'55.27"S	55°11'2.81"O

Fonte: PMSB – MT, 2016

Ademais, não há nenhuma indústria no município que possa ser caracterizada fonte poluidora, com efluente industrial.

7.6 DADOS DOS CORPOS RECEPTORES

A Resolução 357, do Conselho Nacional do Meio Ambiente (CONAMA), dispõe sobre a classificação dos corpos de água e diretrizes ambientais para o seu enquadramento, bem como estabelece as condições e padrões de lançamento de efluentes, e dá outras providências. Esta resolução foi alterada e complementada pela 430 de 2011 que dispõe sobre as condições e padrões de lançamento de efluentes.

Os corpos hídricos que cortam a cidade de Nova Santa Helena não são passíveis de identificação no Sistema de Monitoramento em Licenciamento Ambiental da Secretaria de Estado de Mato Grosso-SIMLAM/SEMA-MT, sendo que não há dados inerentes desses corpos receptores.

Entretanto, conforme o mesmo portal, as microbacias influenciadas pelo perímetro urbano do município, indicadas no Mapa 9 do item 7.7, são todas pertencentes a Bacia Hidrográfica Amazônica, sub-bacia Rio Juruena-Teles Pires, com classe de águas 2.

Ainda segunda a Resolução 357 do CONAMA, a classe 2, enquadra as águas que podem ser destinadas: a) ao abastecimento para consumo humano, após tratamento convencional; b) à proteção das comunidades aquáticas; c) à recreação de contato primário, tais como natação, esqui aquático e mergulho, conforme Resolução CONAMA no 274, de 2000; d) à irrigação de hortaliças, plantas frutíferas e de parques, jardins, campos de esporte e lazer, com os quais o público possa vir a ter contato direto; e e) à aquicultura e à atividade de pesca.

7.7 IDENTIFICAÇÃO DE PRINCIPAIS FUNDOS DE VALE

A identificação e delimitação do fundo de vale no município são importantes para a infraestrutura de esgotamento sanitário, uma vez que, deve ser reservada uma área de servidão após a área de preservação permanente levando em consideração também a área inundável deste, que poderá ser utilizada futuramente como passagem de canalizações de esgotos, como os interceptores, que são responsáveis pelo recebimento dos esgotos gerados em sua sub-bacia, transportando-o e evitando que os mesmos sejam lançados nos corpos d’água sem o devido tratamento. Em função das maiores vazões transportadas, os diâmetros são usualmente maiores que os dos coletores-tronco.

Analisando o Mapa 9. Indicação de fundo de vale da área urbana e adjacências do município de Nova Santa Helena. Verifica-se que o núcleo urbano do município está situado, maior parte, nas cotas de elevação entre 300 e 320 metros, com atuação sobre as microbacias B_1, B_2, B_3, B_4 e B_5, cujos os córregos existentes não são nomeados.

Para implantações de projetos futuros de esgotamento sanitário faz-se necessário levantamentos topográficos de maior precisão, pois o Mapa 9 apresenta uma indicação com base nos dados do TOPODATA 2016.

A priori as áreas de preservação permanente, que margeiam os fundos de vale, devem ser preservadas e inseridas no planejamento do crescimento urbano.

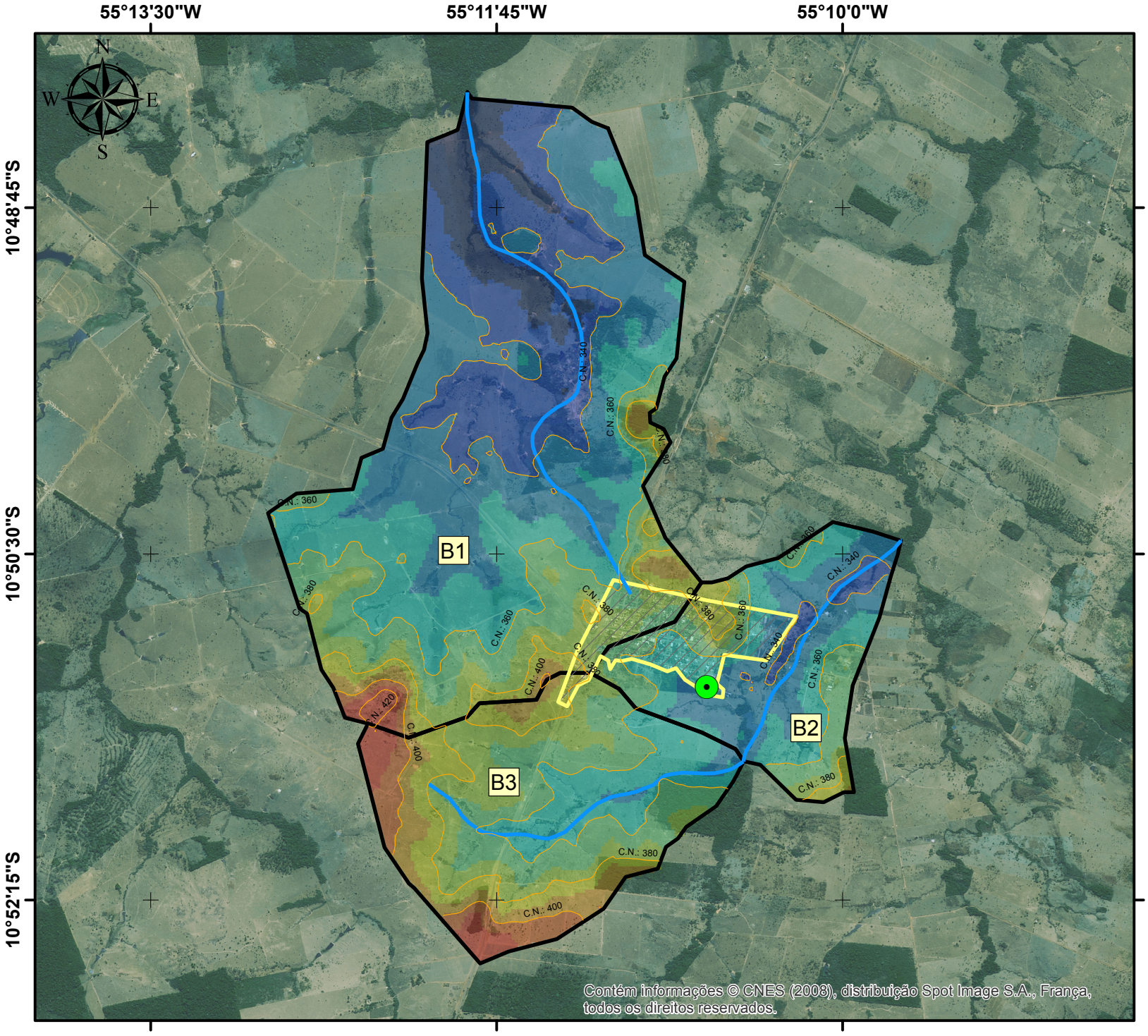

INDICAÇÃO DE FUNDO DE VALE
DA ÁREA URBANA E ADJACÊNCIAS
DO MUNICÍPIO DE NOVA SANTA HELENA

Legenda

- Sede Nova Santa Helena
- Curvas de nível (20m)
- Hidrografia (com indicação de fundo de vale)
- Núcleo Urbano
- Microbacias Urbanas
- Bx — Microbacia x

Elevação (m)

320 - 330	370- 380
330 - 340	380 - 390
340- 350	390 - 400
350 - 360	400 - 410
360 - 370	410 - 420

Fonte dos dados:
Vetoriais: IBGE 2015
SEMA 2008
PMSB 2016
Matriciais: TOPODATA 2008
SPOT 2008

Escala: 1:50.000
0 0,5 1 Km

Sistema de Coordenadas Geográficas:
Datum: SIRGAS 2000

Elaborado em Outubro/2016

Plano Municipal de Saneamento Básico
Prefeitura municipal de Nova Santa Helena

PMSB-MT FUNASA UFMT

7.8 ANÁLISE E AVALIAÇÃO DAS CONDIÇÕES ATUAIS DE CONTRIBUIÇÃO DOS ESGOTOS DOMÉSTICOS E ESPECIAIS

Não há sistema de esgotamento sanitário em operação no município de Nova Santa Helena. Sendo assim, a análise e avaliação das condições atuais de contribuição dos esgotos domésticos foram efetuadas com base no consumo de água (item 6.5) e considerando que 80% da água potável utilizada retorna ao meio ambiente em forma de esgoto sanitário, conforme NBR 7229/1993. Sendo assim, o volume de esgoto gerado pela população urbana de Nova Santa Helena está apresentado na Tabela 44.

Tabela 44. Estimativa da produção de esgoto da cidade de Nova Santa Helena-MT

Demandas	População urbana	Consumo micromedido per capita de água (L/hab.dia)	Produção per capita de esgoto (L/hab.dia)(1)	Vazão produzida (m³/d)
Área urbana	2.203	137,86	110,29	242,92

(1) Considerando 80% do consumo micromedido de água

Fonte: PMSB-MT, 2016

Verifica-se que a estimativa calculada da produção diária de esgoto da população urbana total foi de 242,93 m³ por dia, e devido a inexistência da rede coletora e tratamento coletivo de esgoto sanitário, esse volume é em parte destinado as soluções individualizadas infiltrando-se no solo e parte é lançada diretamente nos cursos d'água.

Quanto aos efluentes gerados em hospitais, postos de saúde ou unidades básicas de saúde não foi observado um tipo de tratamento de efluentes de forma diferenciada.

7.9 EXISTÊNCIA DE LIGAÇÕES CLANDESTINAS DE ÁGUAS PLUVIAIS AO SISTEMA DE ESGOTAMENTO SANITÁRIO

Não existem ligações clandestinas de águas pluviais ao sistema de esgotamento sanitário, até mesmo porque, não há sistema de esgotamento sanitário público em operação no município.

7.10 BALANÇOS ENTRE GERAÇÃO DE ESGOTO E CAPACIDADE DO SISTEMA DE ESGOTAMENTO SANITÁRIO

No município de Nova Santa Helena não há sistema de esgotamento sanitário público, sendo inviável realizar o balanço entre a geração de esgoto e a capacidade de esgotamento das soluções individuais (fossas e sumidouros).

7.11 ESTRUTURA DE PRODUÇÃO DE ESGOTOS

Devido não haver rede pública no município, não foi possível realizar os balanços entre geração de esgoto e capitação de esgoto sanitário.

7.12 ORGANOGRAMA DO PRESTADOR DE SERVIÇO

A responsabilidade pelo sistema de abastecimento de água e esgotamento sanitário do município é da Divisão de Água e Esgoto de Nova Santa Helena, cujo organograma foi mencionado no item 6.11. Destaca-se que a divisão não possui corpo técnico específico para o sistema de esgotamento sanitário.

7.13 DESCRIÇÃO DO CORPO FUNCIONAL

A Divisão de Água e Esgoto de Nova Santa Helena apresenta corpo funcional conforme descrito no 6.12. De modo similar ao item anterior, não há corpo funcional responsável pelo sistema de esgotamento sanitário, pertence a Divisão de Água e Esgoto de Nova Santa Helena.

7.14 RECEITAS OPERACIONAIS E DESPESAS DE CUSTEIO E INVESTIMENTO

Como não está implantado sistema coletor e de tratamento de esgoto na cidade, ainda não existem dados sobre receitas operacionais e despesas de custeio e investimento referentes exclusivamente a esgotamento sanitário.

O Sistema Nacional de Informações sobre Saneamento (SNIS) disponibiliza as informações a respeito do sistema de abastecimento de água e esgoto juntos, por isso as receitas operacionais e despesas de custeio e investimento já foram descritos no item 6.13.

7.15 INDICADORES OPERACIONAIS, ECONÔMICO-FINANCEIROS, ADMINISTRATIVOS E DE QUALIDADE DOS SERVIÇOS PRESTADOS

Os indicadores econômico-financeiros e administrativos apresentados pelo SNIS são calculados com informações dos sistemas de abastecimento de água e de esgotamento sanitário, não sendo possível segregar integralmente todas as despesas, receitas e arrecadação de cada um, visto que geralmente é um mesmo órgão quem gerencia os dois sistemas. Os indicadores econômico-financeiro de água e esgoto estão elencados na Tabela 40 do item 6.14, e na Tabela 45 são apresentados os indicadores referentes exclusivos do sistema de esgotamento sanitário da sede urbana de Nova Santa Helena.

Tabela 45. Indicadores econômico-financeiros e administrativos do sistema de esgotamento sanitário na área urbana de Nova Santa Helena -MT

Indicador Econômico-financeiro e Administrativo	Código indicador no SNIS	Valor	Unidade
Tarifa média de esgoto	IN006	0,00	R$/m³
Participação da receita operacional direta de esgoto na receita operacional total	IN041	0,00	%

Fonte: Nova Santa Helena, 2016; PMSB-MT,2016

Os indicadores econômico-financeiros (IN012, IN026, IN027, IN029, IN035, IN036, IN037, IN038, IN039 e IN042) apresentados na Tabela 40 são todos provenientes da remuneração dos serviços de abastecimento de água visto que não há participação da receita operacional direta de esgoto (IN041) na receita operacional total do DAE. Os indicadores referentes à operação do sistema de esgotamento sanitário da cidade estão organizados na Tabela 46.

Tabela 46. Indicadores operacionais do sistema de esgotamento sanitário na área urbana de Nova Santa Helena

Indicador operacional	Código indicador no SNIS	Valor	Unidade
Índice de coleta de esgotos	IN015	0,00	%
Índice de tratamento de esgotos	IN016	0,00	%
Extensão da rede de esgoto por ligação (m/ligação)	IN021	-	m/ligação
Índice de atendimento urbano de esgoto referido aos municípios com água	IN024	0,00	%
Índice de esgoto tratado referido à água consumida	IN046	0,00	%
Índice de consumo de energia elétrica em sistemas de esgotamento sanitário	IN059	0,00	kWh/m³

Fonte: Nova Santa Helena, 2016; PMSB-MT,2016

Os indicadores operacionais demonstram a inexistência de sistema de esgotamento sanitário operando em Nova Santa Helena. Os indicadores referentes à qualidade do esgotamento sanitário na área urbana estão organizados na Tabela 47.

Tabela 47. Indicadores de qualidade do esgotamento sanitário na área urbana de Nova Santa Helena

Indicador operacional	Código indicador no SNIS	Valor	Unidade
Duração média dos reparos de extravasamentos de esgotos	IN077	0,00	Horas/extravasamento

Fonte: Nova Santa Helena, 2016; PMSB-MT,2016

Não há indicadores de qualidade do esgotamento sanitário devido à inexistência da prestação do serviço.

7.16 CARACTERIZAÇÃO DA PRESTAÇÃO DOS SERVIÇOS

Como já mencionado no item 5.6, por meio da Lei Municipal nº 639/2014, toda a gestão do sistema de esgotamento sanitário do município é atribuída ao Departamento de Água e Esgoto de Nova Santa Helena.

Não é realizado um controle preciso sobre a prestação dos serviços de esgotamento sanitário, sendo difícil o acompanhamento das condições de operação e a evolução do sistema por parte da administração pública.

O município não dispõe de sistema de esgotamento sanitário coletivo. O município de Nova Santa Helena faz utilização de fossas rudimentares e fossas séptica para a destinação de seus efluentes, como forma de tratamento.

7.17 DEFICIÊNCIAS REFERENTES AO SISTEMA DE ESGOTAMENTO SANITÁRIO

As principais deficiências referentes ao sistema de esgoto encontrado em Nova Santa Helena foram o não controle da execução do sistema de tratamento individual, os quais na maioria das vezes são realizados sem projetos e sem estudo de viabilidade, ou seja, avaliar o nível do lençol, a permeabilidade do solo.

Quando a população faz uso de fossas rudimentares para disposição final desses efluentes, contamina o solo, os recursos hídricos subterrâneos, atraindo vetores e expondo a população a doenças de veiculação hídrica, e quando se faz o uso de fossas e sumidouros, as

mesmas devem ter manutenção periódica, a fim de evitar a contaminação do solo e dos recursos hídricos subterrâneos.

Destaca-se também que o município não faz o "*as built*". Dessa forma, as fossas sépticas executadas, podem não atender aos requisitos da Norma ABNT 7229/92, referente a aspectos construtivos e de limpeza periódica.

A prefeitura não possui em sua frota caminhão limpa fossa para a realização dessa manutenção, portanto fica por conta do morador para a limpeza e contratação de empresa especializada. Segundo informação da Prefeitura não tem conhecimento de onde é descartado esse efluente e se recebe tratamento.

A falta de fiscalização do cumprimento da Lei Federal nº 11.445 de 05 de janeiro de 2007, que obrigada toda edificação a se conectar à rede de esgoto, é uma grande deficiência do município, pois acaba por contribuir para a continuidade dos impactos ambientais ocasionados pelo despejo de efluentes bruto diretamente no solo, por meio de fossa séptica.

A falta de campanhas de sensibilização e elaboração de cartilhas com a população quanto a necessidade de se conectar a rede, também acaba por minimizar a importância do sistema de esgotamentos sanitário. Isto, pois a população menos esclarecida não consegue entender a relevância do sistema de tratamento, consequentemente torna a rede inoperante e o sistema falho.

8 INFRAESTRUTURA DE MANEJO DE ÁGUAS PLUVIAIS

Conforme Prosab (2009), a deficiência das ações de saneamento no Brasil também está presente no manejo das águas pluviais urbanas, uma vez que as enchentes são um fato recorrente nas cidades brasileiras, particularmente nas de porte médio ou grande. Entre as principais causas estão a impermeabilização intensiva do solo e a ocupação inadequada do leito maior e das várzeas dos cursos d'água (áreas naturais de inundação), fenômenos que decorrem da ausência de planejamento urbano das cidades. Outros motivos são as soluções estruturais frequentemente concebidas de modo inadequado que não consideram os possíveis impactos ambientais, a grande quantidade de resíduos sólidos nos corpos d'água e a ausência de planejamento e de instrumentos de controle na origem da onda de cheia.

A presença de esgotos no sistema de manejo de águas pluviais e a ausência de tratamento das águas das primeiras chuvas que lavam o ambiente urbano são fatores significativos de poluição dos corpos d'água superficiais e são bem conhecidos os impactos negativos sobre a

saúde pública. No plano institucional, as estruturas técnicas e administrativas responsáveis pelo manejo das águas pluviais na maioria das cidades brasileiras também não são adequadas.

Os serviços de limpeza urbana e os sistemas de drenagem são, talvez, os dois componentes do saneamento ambiental que mais se inter-relacionam, uma vez que os resíduos sólidos gerados pela população estão diretamente suscetíveis a obstruir e/ou danificar os sistemas de microdrenagem, bem como a poluir o meio ambiente dos rios urbanos.

A conscientização de integração ambiental do espaço urbano começou a ser sentida a partir dos graves problemas gerados pelo desenvolvimento urbano caótico, em que as obras de infraestrutura voltadas ao saneamento básico somente se realizavam depois de consolidados os graves problemas à saúde pública e à segurança das habitações, patrimônios e vidas humanas.

Pela Lei Federal nº 11.445/2007, entende-se que o manejo das águas pluviais urbanas corresponde ao conjunto de atividades, infraestruturas e instalações operacionais de drenagem urbana de águas pluviais, do transporte, detenção ou retenção para o amortecimento de vazões de cheias, do tratamento e disposição final das águas pluviais drenadas associadas às ações de planejamento e de gestão da ocupação do espaço territorial urbano

8.1 ANÁLISE CRÍTICA DA BASE LEGAL DO SOLO URBANO EM RELAÇÃO AO MANEJO DE ÁGUAS PLUVIAIS

O município de Nova Santa Helena não possui plano diretor de manejo de águas pluviais. O município não possui uma legislação especifica para o Saneamento, as legislações existentes são da lei orgânica que faz menção do Saneamento e ao Meio Ambiente, de forma superficial, não tratando individualmente de cada eixo do saneamento.

Destaca-se que a Lei federal 11.445/2007 no seu item IV do art. 2º define que é princípio fundamental a disponibilidade, em todas as áreas urbanas, de serviços de drenagem e de manejo das águas pluviais adequados à saúde pública e à segurança da vida e do patrimônio público e privado.

8.2 DESCRIÇÃO DO SISTEMA DE DRENAGEM

A drenagem urbana de um município é dividida em duas etapas: micro e macrodrenagem.

A microdrenagem é entendida como um conjunto de práticas e dispositivos que existem para ordenar o fluxo das águas nas vias públicas. Segundo Cardoso Neto (2010), a microdrenagem é composto:

1. Meio-fio,
2. Sarjetas e sarjetões,
3. Bocas de lobo,
4. Poços de visita,
5. Galerias,
6. Condutos forçados e
7. Estações de bombeamento.

A macrodrenagem é entendida como uma rede natural ou construída localizada nos vales das bacias, que coleta o conjunto de microdrenagem da bacia urbana do qual é o principal curso d'água.

No município de Nova Santa Helena o sistema de manejo de água pluviais e drenagem urbana encontra-se sob responsabilidade da Secretaria de Obras do município, conta com um engenheiro responsável. O sistema é composto de microdrenagem, meio-fio, sarjetas e boca de lobo, e de macrodrenagem natural.

8.2.1 Descrição do Sistema de Macrodrenagem

A região urbana de Nova Santa Helena está próxima a dois corpos hídricos, o Rio Paca e o outro sem denominação. Esses mananciais compõem o sistema de macrodrenagem do município, suas localizações e microbacias de influência estão ilustradas no Mapa 9.

O planejamento e projetos das estruturas de macrodrenagem necessariamente requerem o levantamento das informações das bacias hidrográficas a serem drenadas. Segundo Faustino (1996), as microbacias, que possuem área inferior a 100 km², são um conjunto de superfícies vertentes e de uma rede de drenagem formada por cursos de água que confluem até resultar em um leito único no seu exutório, onde várias microbacias formam uma sub-bacia. A área urbana de Nova Santa Helena é dividida em (três) microbacias hidrográficas, todas sem denominação. As características morfométricas das microbacias estão apresentadas no Quadro 11.

Quadro 11.Característica das microbacias existentes em Nova Santa Helena

Característica	B1	B2	B3
Área (km²)	14,33	3,93	5,76
Área da bacia total a qual a microbacia compõe (km²)	14,33	29,18	5,76
Perímetro (km)	17,210	8,68	9,81
Q95 (m³/s)	0,08	0,164	0,031
Q95 Bloco (m³/s)	0,08	0,164	0,031
Perímetro do círculo de mesma área que a bacia (Pc) (km)	13,41	7,024	8,50
Largura Média (Lm) (km)	2,38	1,51	2,13
Comprimento do eixo da bacia (L) (km)	6,037	3,104	3,55
Densidade de drenagem	0,39	0,659	0,57
Comprimento do curso d'agua principal (km)	5,60	2,58	3,29
Declividade Média baseada em extremos (%)	1,85	1,90	2,14
Altitude Média (m)	351,47	354,92	375,85

Fonte: PMSB-MT, 2016

O cálculo da densidade de drenagem é importante para análise das bacias hidrográficas, pois apresenta relação inversa com o comprimento dos rios. À medida que aumenta o valor numérico da densidade há diminuição quase proporcional do tamanho dos componentes fluviais das bacias de drenagem (CHRISTOFOLETTI, 1980).

A densidade de drenagem depende do clima e das características físicas da bacia hidrográfica. O clima atua tanto diretamente, através do regime e da vazão dos cursos d'água, como indiretamente, com influência sobre a vegetação. Ainda segundo Garcez & Alvarez (1998), quando há um grande número de cursos de água em uma bacia em relação à sua área, o deflúvio atinge rapidamente os rios, e, assim sendo, haverá provavelmente picos de enchentes altos e deflúvios de estiagem baixos. As microbacias podem ser classificadas por capacidade de drenagem, de acordo com o Quadro 12.

Quadro 12.Classificação das densidades de drenagem

Classificação	Densidade de drenagem (Dd)
Bacias com drenagem pobre	Dd > 0,5 km/km²
Bacias com drenagem regular	0,5 ≤ Dd < 1,5 km/km²
Bacias com drenagem boa	1,5 ≤ Dd < 2,5 km/km²
Bacias com drenagem muito boa	2,5 ≤ Dd < 3,5 km/km²
Bacias excepcionalmente bem drenadas	Dd ≥ 3,5 km/km²

Fonte: Adaptado de CHRISTOFOLETTI, 1980; PMSB 106, 2016

Conforma apresentado, as microbacias do município de Nova Santa Helena possuem densidades de drenagem variando entre pobres e regulares. O Quadro 13, apresenta a distribuição das classes de declividade e a classificação do relevo conforme EMBRAPA (1979).

Quadro 13. Distribuição das classes de declividade e a classificção do relevo

Declividade (%)	Relevo
0 – 3	Plano
3 - 8	Suave ondulado
8 - 20	Ondulado
20 - 45	Forte ondulado
45 – 75	Montanhoso
> 75	Escarpado
TOTAL	-

Fonte: EMBRAPA (1979)

Observa-se que na área urbana de Nova Santa Helena apresenta declividade menor que 3%, sendo o relevo classificado como “plano”.

As vazões de permanência Q90 e Q 95 locais são utilizadas para o planejamento dos recursos hídricos da bacia hidrográfica, para avaliação do atendimento aos padrões ambientais do corpo receptor, para a alocação de cargas poluidoras e para a concessão de outorgas de captação e de lançamento (VON SPERLING, 2007). O Q95 (significa que em 95% do tempo a vazão é maior ou igual) das microbacias na área urbana de Nova Santa Helena varia de 0,08 a 0,031 m³/s.

Ademais, no município não foram identificados canais de drenagem artificiais, também não há dissipadores de energia.

8.2.2 Descrição do Sistema de Microdrenagem

Nova Santa Helena possui algumas ruas pavimentadas que dispõem de sistema de drenagem e manejo de águas pluviais, estas localizam-se principalmente na região central da cidade, onde ocorre fluxo urbano. O município não dispõe de cadastro técnico com planta e/ou informações atualizadas a respeito dos sistemas de drenagem e pavimentação. Por isso *in loco* durante visita técnica foi elaborado um croqui das vias pavimentadas e com os pontos onde ‘visivelmente’ se observou componentes do sistema de drenagem.

Em Nova Santa Helena existem 18,82 km de ruas abertas (pavimentadas ou não), com 9,8 quilômetros de vias pavimentadas e 9,74 km de vias não pavimentadas (Tabela 48).

Tabela 48. Extensão de ruas aberta

Tipo de Via	Extensão	Porcentagem em relação ao total
Pavimentada	9,8 km	48,25%
Não-Pavimentada	9,74 km	51,75 %
Extensão total de ruas aberta=	18,82 km	100%

Fonte: PMSB-MT, 2016

Constatou-se que não há microdrenagem nas vias não pavimentadas, e que do total de vias pavimentadas, 15,97% possuem galerias, sendo que no restante, o escoamento é feito pelas sarjetas (Tabela 49). O transporte e engolimento das águas se dá em sua maioria por bocas de lobo.

Tabela 49. Extensão do sistema de drenagem

Drenagem	Extensão
Drenagem superficial (meio-fio e sarjeta)	3,01 km
Drenagem profunda (boca de lobo, PV e tubulações de transporte de água)	6,08 km
Extensão do sistema de drenagem	9,09 km
Extensão do sistema de drenagem em relação ao total de ruas abertas	48,30 %

Fonte: PMSB-MT, 2016

Os dispositivos, em sua maioria, encontram-se em bom estado de conservação, observando somente em alguns casos a presença de lixo obstruindo as bocas de lobo e sarjetas (Figura 26). Depois de escoarem pelas sarjetas e coletadas pelas bocas de lobo, são conduzidas para os coletores principais e emissários, que acumulam a contribuição de toda a bacia. O maior problema é o lançamento das águas dos emissários no terreno natural, com a ausência de dissipador de energia.

Figura 26. Boca de lobo obstruída



Fonte: PMSB-MT, 2015

8.2.3 Estações pluviométricas e fluviométricas

Uma rede pluviométrica é formada por um conjunto organizado de estações, distribuídas espacialmente segundo alguns critérios técnicos e recomendações para densidades, de maneira que a mesma opere com a maior eficiência possível. O seu objetivo é fornecer séries temporais contínuas das grandezas registradas em cada estação, garantindo uma certa precisão, e de tal forma que seja possível a interpolação dos valores prováveis dessas grandezas entre elas.

Segundo o sistema online de informações hidrológicas HidroWeb, da Agência Nacional de Águas – ANA, o município não possui nenhuma estação de monitoramento em operação. Sendo a estação pluviométrica mais próxima localizada em Colíder, já a estação fluviométrica mais próxima está localizada em Itaúba. O Quadro 14 e Quadro 15 apresentam as informações dessas estações.

Quadro 14. Descrição da estação pluviométrica de Terra Nova do Norte

Código Estação Pluviométrica	Nome da Estação	Entidade Responsável	Entidade Operadora	Município	Bacia Hidrográfica	Em Operação
01055002	Colíder	ANA	CPRM	Colíder	Rio Amazonas	Sim

Fonte: HidroWeb – ANA, 2016

Quadro 15. Descrição da estação fluviométrica de Itaúba

Código Estação Fluviométrica	Nome da Estação	Entidade Responsável	Entidade Operadora	Município	Nome Do Rio	Em Operação
17290000	Itauba	SEMA-MT	SEMA-MT	Itauba	Rio Teles Pires	Sim

Fonte: HidroWeb – ANA, 2016

A Figura 27 apresenta a precipitação máxima na estação pluviométrica de Colíder, também é possível observar as precipitações de acordo com o tempo de retorno.

Figura 27. Precipitação máxima (mm/h) em Colíder, MT, na estação pluviométrica 01055002, para diferentes durações e períodos de retorno.

N	Média (mm)	Máximo (mm)	Mínimo (mm)	CV (%)	Alfa	Beta	D(1)	d(2)
21	102,9	167,5	45,3	32,1	87,85	26,59	0,17	0,30
Duração	Período de retorno (anos)							
	2	3	4	5	10	15	20	50
5 min	141,1	161,7	174,9	184,7	213,5	229,8	241,2	277,0
10 min	112,0	128,4	138,9	146,6	169,6	182,5	191,5	220,0
15 min	96,8	111,0	120,0	126,7	146,5	157,7	165,5	190,1
20 min	84,0	96,3	104,2	110,0	127,2	136,9	143,6	165,0
25 min	75,5	86,6	93,6	98,8	114,3	123,0	129,1	148,3
30 min	69,2	79,3	85,7	90,5	104,7	112,6	118,2	135,8
1 h	46,7	53,6	57,9	61,2	70,7	76,1	79,9	91,7
6 h	13,4	15,3	16,6	17,5	20,2	21,7	22,8	26,2
8 h	10,8	12,4	13,4	14,2	16,4	17,7	18,5	21,3
10 h	9,1	10,5	11,3	11,9	13,8	14,9	15,6	17,9
12 h	7,9	9,0	9,8	10,3	11,9	12,8	13,5	15,5
24 h	4,6	5,3	5,7	6,1	7,0	7,6	7,9	9,1

(1) Valores de máxima divergência do Teste Kolmogorov-Smirnov. (2) Nível crítico em 5% de significância.

Fonte: EMBRAPA, 2010

Conforme apresentado na Figura 27 a precipitação pluviométrica média é de 102,9 mm, sendo a intensidade de maior criticidade a de 277 mm com duração de 5 minutos, ocorrente no período de retorno de 50 anos.

8.3 DESCRIÇÃO DO SISTEMA DE MANUTENÇÃO DA REDE DE DRENAGEM

Foi informado pelo poder público municipal, que não é feita manutenção do sistema, a manutenção dos componentes do sistema de drenagem urbana de águas pluviais como desobstrução de bocas de lobo, poços de visita e bueiros é feita eventualmente quando há necessidade e/ou quando há alguma denuncia ou solicitação dos moradores.

As pessoas envolvidas na manutenção da rede de drenagem são do quadro da limpeza urbana da Secretaria de Obras. A única medida para a manutenção do sistema é a varrição e a limpeza de vias.

8.4 FISCALIZAÇÃO DO CUMPRIMENTO DA LEGISLAÇÃO VIGENTE

O serviço é de responsabilidade da prefeitura, através da Secretaria de Obras. Visto que o município não possui legislação específica para planejamento e execução do sistema de drenagem de águas pluviais, faz-se uso do código de obras, Lei Municipal nº 576/2013, já que este estabelece algumas diretrizes relacionadas ao tema.

Entretanto, não existe um quadro de funcionários específicos para a aprovação de projetos, acompanhamento e fiscalização de obras.

8.5 FISCALIZAÇÃO EM DRENAGEM URBANA E MANEJO DE ÁGUAS PLUVIAIS

A fiscalização da drenagem urbana e do manejo de águas pluviais é de responsabilidade da prefeitura, conforme estabelecido no Código de Obras. Entretanto a Prefeitura Municipal não realiza qualquer acompanhamento e fiscalização de obras, além de não haver fiscalização nos serviços de manutenção do sistema.

8.6 ÓRGÃO MUNICIPAL RESPONSÁVEL PELA AÇÃO EM CONTROLE DE ENCHENTES E DRENAGEM URBANA

Conforme a Política Nacional de Proteção e Defesa Civil - PNPDEC, instituída pela Lei nº 12.608 de 10 de abril de 2012, publicada no Diário Oficial da União nº 70, de 11 de abril de 2012, traz os princípios, os objetivos e instrumentos de como a gestão de riscos de desastres e a gestão de desastres serão implementadas no Brasil, com o propósito de assegurar condições sociais, econômicas e ambientais adequadas para garantir a dignidade da população e garantir a promoção do desenvolvimento sustentável.

No município de Nova Santa Helena, não há departamento específico de Defesa civil. A Superintendência de Proteção e Defesa Civil de Mato Grosso é o órgão responsável pelo conjunto de ações preventivas, de socorro assistencial e recuperativas, destinadas a evitar ou minimizar os impactos de um desastre em âmbito Estadual. Sua missão é aumentar a capacidade de resiliência da sociedade mato-grossense, construindo um movimento integrado junto à comunidade para que seus membros se tornem capazes de resistir, absorver e se recuperar dos efeitos de um desastre ou acidente.

8.7 SEPARAÇÃO ENTRE O SISTEMA DE DRENAGEM E DE ESGOTAMENTO SANITÁRIO

O sistema de drenagem no município de Nova Santa Helena é separador-convencional, onde a água pluvial é coletada e transportada em canalização completamente separada daquela em que deverá futuramente escoar o esgoto sanitário. É o sistema predominante no Brasil, sendo o único atualmente aplicável por exigência da legislação ambiental. (Manual da Funasa, 2015)

O lançamento de esgoto *in natura* em sistemas de drenagem provoca poluição do corpo d'água receptor das águas pluviais, pois a água do sistema de drenagem não recebe tratamento antes de chegar ao destino final, além de causar mau cheiro nas vias públicas por onde passa a rede de drenagem.

O custo de sua implantação é bastante reduzido, em virtude das seguintes razões:

- As águas pluviais não oferecem o mesmo perigo que o esgoto doméstico, podendo ser encaminhadas diretamente aos corpos receptores (rios, lagos e outros) sem tratamento; este será projetado apenas para o esgoto doméstico;
- Nem todas as ruas de uma cidade necessitam de rede de drenagem pluvial. De acordo com a declividade das ruas, a própria sarjeta se encarregará do escoamento, reduzindo assim a extensão da rede pluvial;
- O esgoto doméstico deve ter prioridade por representar um problema de saúde pública. O diâmetro dos coletores é reduzido; de fabricação industrial, portanto mais baratos;
- A ausência de águas pluviais permite a redução das dimensões das unidades de tratamento dos esgotos sanitários.

8.8 EXISTÊNCIA DE LIGAÇÕES CLANDESTINAS DE ESGOTO SANITÁRIO AO SISTEMA DE DRENAGEM PLUVIAL

A Prefeitura de Nova Santa Helena alegou não ter conhecimento sobre ligações clandestinas de esgoto sanitário ao sistema de drenagem pluvial. Entretanto, foi constatado durante a visita técnica, a existência de escoamento de esgoto a céu aberto em algumas áreas da sede urbana. No período das altas precipitações, as fossas acabam aflorando e, seguindo o caimento natural do terreno, adentram às bocas de lobo ou vão diretamente para os cursos d'água. A águas servidas, destinadas incorretamente para as vias, também tem o mesmo fim.

8.9 PRINCIPAIS TIPOS DE PROBLEMAS OBSERVADOS

Diante do exposto, nota-se que o sistema de manejo de águas pluviais do município de Nova Santa Helena apresenta vários problemas relacionado à drenagem urbana que são associados aos efeitos da falta de gestão e fiscalização por parte do órgão municipal competente.

Durante a visita técnica, foram constatadas bocas de lobo danificadas e/ ou obstruidas, além de obras inacabadas, aterradas por sedimentos de areia, destaca-se também a ausência de dissipadores de energia. A inexistência de plano de manutenção e inspeção dos dispositivos de

drenagem existente comprometem o seu funcionamento nos períodos chuvosos, podendo causar alagamentos e acidentes aos pedestres (Figura 28 e Figura 29).

Figura 28. Boca de lobo obstruída



Fonte: PMSB - MT, 2015

Figura 29. Galeria de água pluvial inacabada



Fonte: PMSB - MT, 2015

A presença de lixos nos desagues das galerias de águas pluviais sugere que as bocas de lobos e galerias de águas pluviais estão servindo de depósito desse material, e no período da chuva esses materiais são carreados para os corpos hídricos. Segundo Righetto, Moreira e Sales (2009) os serviços de limpeza urbana e os sistemas de drenagem são, talvez, os dois componentes do saneamento ambiental que mais se inter-relacionam, uma vez que os resíduos sólidos gerados pela população estão diretamente suscetíveis a obstruir e/ou danificar os sistemas de micro drenagem, bem como a poluir o meio ambiente dos rios urbanos.

8.9.1 Frequência de ocorrência

A ocorrência de alagamentos se dá anualmente no período de chuva entre os meses de novembro e abril, gerando transtornos, dada a grande quantidade de água escoando pelas vias. O escoamento superficial excessivo, acelera as enxurradas para os corpos receptores, ocasionando erosões e alagamentos.

8.9.2 Localização desses problemas

Em Nova Santa Helena pode ser observado alguns pontos de alagamentos, não foram detectadas erossões na área urbana. A Figura 30 apresenta as áreas de alagamentos do município de Nova Santa Helena, conforme citado pelos agentes de saúde do município.

Figura 30. Mapa da localização dos logradouros com incidência de alagamentos



Fonte: Google Earth, adaptado por PMSB – MT, 2016

Os principais pontos de inundações, pode-se obervar proximos da Escola Municipal Branca de Neve, localizado na avenida Brasil, que no periodo de altas precipitações, chega a transbordar as bocas de lobos, nesta localidade está sendo sendo construída uma nova galeria para ajudar na dispersão do volume de água, proximo dessa local, tem moradias construídas em um ponto de desague de águas pluvias, em APP, também foi observado uma nascente que alaga a circunvizinhança no período de alta precipitação.

Ainda de acordo com as informações colhidas com as ACS- Agente Comunitária de Saúde, destacaram diversos pontos na cidade que têm alagamentos, como na Área 03, nas avenidas Pimentel, Brasil, na Área 4, nas ruas Rio Grande do Sul, Rua Jaboticaba, Rua Francisco Carrará, Rua São Carlos, a grandes incidências de inundação fica nas ruas Rio de Janeiro e Espirito Santo o que compromete ainda por se tratar de ruas sem pavimento asfáltico pontos de alagamento com carreamento de sedimentos.

8.9.3 Processos erosivos

Entende-se por erosão o processo de desagregação e remoção de partículas do solo ou fragmentos de rocha, pela ação combinada da gravidade com a água, vento, gelo ou organismos (IPT, 1986), tendo como uma das consequências o assoreamento de rios e córregos.

Normalmente essas erosões ocorrem em fundos de vale, ou seja, para os locais mais baixos, normalmente em direção aos corpos hídricos, para onde as águas escoam. Não foram identificados na área urbana do município processos erosivos.

8.10 PROCESSO DE URBANIZAÇÃO E OCORRÊNCIAS DE INUNDAÇÕES

O processo de urbanização e expansão das cidades aumenta a parcela de área impermeável do solo devido aos telhados, ruas, calçadas e pátios. O aumento da impermeabilização do solo faz com que a parcela da água que infiltrava passe a escoar pelas sarjetas e manilhas, aumentando o escoamento superficial e exigindo maior capacidade de escoamento das seções de drenagem. Enchentes naturais podem atingir a população que ocupa os fundos de vale quando não realizado o planejamento do uso do solo. (Pompêo, 2001). Essas situações podem ser evitadas quando há um sistema de manejo de águas pluviais adequado às características do local, daí a importância da drenagem urbana. Segundo Tucci (2005), a maioria desses problemas é consequência de uma visão distorcida do controle das águas pluviais por parte da comunidade e profissionais, que ainda priorizam projetos localizados, sem uma visão da bacia e dos aspectos sociais e institucionais das cidades.

O município de Nova Santa Helena tem características rurais, com crescimento populacional mínimo, sendo que o processo de urbanização se torna lento e comumente ignorado, entretanto a expansão da cidade ocorre sem o devido planejamento, e muitas áreas já são afetadas pela falta de infraestrutura para o manejo das águas pluviais.

8.11 PRINCIPAIS FUNDOS DE VALE DE ESCOAMENTO DE ÁGUAS DE CHUVA

Fundo de vale é o ponto mais baixo de um relevo acidentado, por onde escoam as águas das chuvas, formando uma calha que recebe a água proveniente de todo seu entorno, podendo ser considerado como um dreno natural de uma determinada região (MEIO AMBIENTE TÉCNICO, 2012).

As áreas de fundo de vale possuem importância significativa para os sistemas hidrográficos, pois concentram o escoamento superficial e subsuperficial, recebem escoamento extra derivado de picos pluviométricos, e atuam como zonas de ampliação do leito do canal para possibilitar o escoamento de cargas adicionais de materiais e água. Vale ressaltar que ao longo dos canais fluviais estão situadas importantes faixas de vegetação ciliar que possuem a função de interceptar parte da precipitação, amenizando o impacto das gotas com a superfície

e a consequente desagregação das partículas do solo, reduzindo assim o processo de erosão (TRENTIN; SIMON, 2009).

Apesar da importância ambiental e paisagística, o que é comum verificar é a degradação dos fundos de vales nas áreas urbanas, com a retirada da vegetação, áreas de preservação permanentes, a movimentação de terra e a ocupação intensiva do solo. Estas intervenções aceleram o escoamento superficial e a erosão do solo, assoreando os cursos d'água e provocando enchentes. A consequência desse processo é a transformação da região de fundo de vale em uma área desvalorizada e pouco integrada ao tecido urbano, sem o aproveitamento do seu potencial pela comunidade (CARDOSO, 2009).

Destaca-se, que os fundos de vale devem ser considerados durante o processo de expansão da estrutura urbana, pois, a ocupação inadequada destas zonas pode gerar conflitos ambientais resultando diminuição da área em que o rio desempenha sua dinâmica fluvial. Estes fatores incidem diretamente sobre as populações que ocupam áreas marginais de cursos de água, uma vez que eventuais enchentes, intrínsecas aos canais fluviais, não tardam a aparecer. Deve-se preservar as áreas reservadas pela natureza para o transbordamento dos cursos d'água.

O Mapa 9, item 7.7, indica os principais fundos de vale na área urbana e adjacentes da cidade de Nova Santa Helena-MT. Para elaboração do mapa apresentado foram utilizados os dados de hidrografia da SEMA-MT, com os dados de elevação do Shuttle Radar Topography Mission (SRTM), sobrepondo-os ao mapa base do *Satellite* Pour l'Observation de la Terre (SPOT), 2008. A indicação dos fundos de vale apresenta um erro médio de 7 metros, devendo então para definir precisamente o fundo de vale o levantamento em campo.

Na indicação dos fundos de vale da área urbana e adjacências do município de nova santa helena foram identificadas as microbacias B1, B2 e B3. A microbacia B1, ao norte, direciona o escoamento superficial para o fundo do córrego sem denominação. A microbacia B3 direciona o escoamento superficial para a microbacia B2, fundo de vale do Rio Paca.

Ainda em observação ao mapa é possível observar que a maior área urbana do município se encontra entre as microbacias B1 e B2, dividindo o fluxo de águas pluviais da drenagem urbana para os respectivos fundos de vale.

Destaca-se, que os fundos de vale devem ser considerados durante o processo de expansão da estrutura urbana, pois, a ocupação inadequada destas zonas pode gerar conflitos ambientais resultando diminuição da área em que o rio desempenha sua dinâmica fluvial. Estes fatores incidem diretamente sobre as populações que ocupam áreas marginais de cursos de água,

uma vez que eventuais enchentes, intrínsecas aos canais fluviais, não tardam a aparecer. Deve-se preservar as áreas reservadas pela natureza para o transbordamento dos cursos d'água.

8.12 CAPACIDADE LIMITE DAS BACIAS CONTRIBUINTES PARA A MICRODRENAGEM

Diversos métodos podem ser utilizados para se conhecer a capacidade limite das bacias contribuintes para sistemas urbanos de drenagem, entre estes processos se encontram fórmulas empíricas que fornecem a vazão drenada por uma determinada área de bacia, técnicas estatísticas que implicam na análise de séries históricas de vazão e ajustes a distribuições estatísticas de extremos, e métodos conceituais nos quais as equações que descrevem o sistema hidrológico urbano são decorrentes de uma interpretação física dos fenômenos envolvidos (POMPÊO, 2001). Em geral estes métodos utilizam a declividade do terreno (rua), topografia do terreno, a intensidade da precipitação, área da bacia, entre outros.

Um destes métodos é o Racional que oferece estimativas satisfatórias e por ser bastante simples é utilizado em muitos projetos de sistemas urbanos de drenagem. Este método usa como variáveis de cálculo: o coeficiente de escoamento (coeficiente runoff "C") que é a relação entre deflúvio superficial direto máximo e a intensidade média da chuva, tratando da impermeabilidade do terreno; a intensidade média de chuva na bacia (i), para uma duração de chuva igual ao tempo de concentração da bacia em estudo, sendo que esse tempo é, usualmente, o requerido pela água para escoar desde o ponto mais remoto da bacia até o local de interesse; a área da bacia (A) delimitada conforme levantamento topográfico; e o coeficiente de distribuição (Cd), que deve ser empregado em áreas superior a 1 (um) hectare, pois considera que a distribuição de chuva não é uniforme:

$Cd = A^{-0.15}$ *(valores inferiores a 1 hectare considera-se a chuva uniformemente distribuída, logo Cd = 1)*

Em posse dessas variáveis, é possível estimar a vazão aplicando a formula geral do método racional:

$Q\ (m^3/h) = C\ .\ i\ (mm/h)\ .\ A\ (km^2)\ .\ Cd$

Para verificação da capacidade limite da microdrenagem é necessário se ter o cadastro técnico do sistema, com as informações reais das dimensões das galerias e locações das bocas de lobo, e também a topografia do local levantada em campo. A prefeitura de Nova Santa Helena não possui o cadastro técnico do sistema de microdrenagem não sendo possível a análise

da capacidade. Essa análise poderá ser efetuada quando da elaboração de um projeto macro. Ou seja, deve-se levar em consideração os sistemas existentes.

Portanto, o levantamento do sistema de drenagem de águas pluviais existente se faz necessário tanto para análise da capacidade existente quanto para o planejamento de ampliação e adequação.

8.13 RECEITAS OPERACIONAIS E DESPESAS DE CUSTEIO E INVESTIMENTO

O município de Nova Santa Helena não conta com orçamento específico para manutenção do sistema de drenagem ou elaboração de projeto. Quando se verifica a necessidade de alguma intervenção nos dispositivos, como limpeza ou manutenção, tais ações são realizadas por equipe técnica de serviços gerais da Secretaria de Obras. Dessa forma, não é possível estimar qualquer tipo de receita ou despesa específica para o setor, pois elas estão inseridas no valor global das receitas e despesas da Secretaria de Obras.

Conforme apresentado no item 5.9, o município apresentou convênios com entes federados para investimento no sistema de drenagem.

8.14 INDICADORES OPERACIONAIS, ECONÔMICO-FINANCEIROS, ADMINISTRATIVOS E DE QUALIDADE DOS SERVIÇOS PRESTADOS

Os indicadores referentes às operações econômico-financeiras, administrativas e de qualidade do sistema de drenagem de águas pluviais na área urbana de Nova Santa Helena estão organizados na Tabela 50.

Tabela 50. Indicadores operacionais, econômico-financeiro, administrativo e de qualidade do sistema de drenagem de águas pluviais na área urbana de Nova Santa Helena -MT

Indicador operacional	**Código indicador**	**Valor**	**Unidade**
Índice de cobertura dos serviços de macrodrenagem	DMA_C1	0	%
Recursos gastos com macrodrenagem em relação ao total alocado no orçamento	DMA_G1	0	%
Existência de plano diretor urbanístico com tópicos relativos à drenagem	DMA_I1	Não	-
Existência de plano diretor de drenagem urbana	DMA_I2	Não	-
Legislação específica de uso e ocupação do solo que trata de impermeabilização, medidas mitigadoras e compensatórias	DMA_I3	Não	-
Monitoramento de curso d'água (nível e vazão)	DMA_I4	Não	-
Registro de incidentes envolvendo a macrodrenagem	DMA_I5	Sim	-
Pluviosidade média	DMA_S2	-	mm/ano
Índice de cobertura dos serviços de microdrenagem	DMI_C1C2	48,30	%
Limpeza das bocas de lobo	DMI_G1G2	-	%
Recursos gastos com microdrenagem em relação ao total alocado no orçamento	DMI_G3G4	0	%
Existência de padronização para projeto viário e drenagem pluvial	DMI_I1	Não	-
Existência de padronização para projetos de pavimentação e/ou loteamentos	DMI_I2	Sim	-
Estrutura de inspeção e manutenção da drenagem	DMI_I3	Não	-
Existência de monitoramento de chuva	DMI_I4	Não	-

Fonte: Prefeitura Municipal de Nova Santa Helena, 2016 adaptado por PMSB-MT, 2016

Os corpos d'água próximos e que cortam a mancha urbana de Nova Santa Helena possuem seu leito em estado natural, (DMA_C1). Não há segregação dos gastos com o sistema de macrodrenagem do orçamento locado na limpeza urbana da cidade para manutenção do complexo dos lagos (DMA_G1).

A microdrenagem existente, envolvendo os dispositivos de meio-fio, sarjeta, boca de lobo, galerias e dissipador de energia, correspondem a uma cobertura de 48,30% da malha viária urbana (DMI_C1C2).

A prefeitura não realiza a limpeza das bocas de lobo periodicamente (DMI_G1G2), porém não descriminando no seu orçamento o valor específico para essa finalidade (DMI_G3G4).

Apesar de não existir planejamento e plano de manutenção no setor, conforme demonstrada pelos indicadores DMA_I1, DMA_I2, DMA_I3, DMI_I3, a prefeitura exige a implantação de drenagem antes da pavimentação das vias e padroniza os dispositivos de drenagem à serem adotados nos projetos (DMI_I2).

De acordo com PLANSAB (2013), existem, evidentemente, fragilidades nas informações atuais sobre indicadores para drenagem pluvial e riscos de inundação, associadas ao fato de que há claras dificuldades em se conceber indicadores adequados à caracterização da situação desse componente no nível local. Uma alternativa a ser desenvolvida no futuro é avançar para o uso de indicadores capazes de identificar o impacto do problema e os resultados alcançados com as ações implementadas, incluindo informações sobre domicílios afetados, pessoas desalojadas ou mortes ocorridas em decorrência de deslizamentos, enxurradas, enchentes e inundações.

8.15 REGISTROS DE MORTALIDADE POR MALÁRIA, FEBRE AMARELA E DENGUE

Condições inadequadas dos serviços de saneamento possuem tendência em gerar índices significativos de morbidade causada por doença infecciosa A malária é a principal causa parasitária de morbidade e mortalidade em todo o mundo, especialmente nos países em desenvolvimento onde implica sérios custos sociais e econômicos, onde há carência de serviços destinados à drenagem urbana (FUNASA, 2006).

O Datasus (2014) possui um estudo demonstrando a incidência parasitária anual (IPA) nos municípios do Brasil, sendo classificados em Alto risco (IPA > 50 casos por 100 habitantes), médio risco (IPA entre 10 e 50 casos por 100 habitantes), baixo risco (IPA menor que 10 casos por 100 habitantes) e sem risco. De acordo com este estudo, o município de Nova Santa Helena não apresenta risco de contaminação por malária.

9 INFRAESTRUTURA DE LIMPEZA URBANA E MANEJO DE RESÍDUOS SÓLIDOS

Este item do Diagnóstico compreende o levantamento da situação e descrição do estado atual da infraestrutura de limpeza urbana e manejo de resíduos sólidos domiciliares, comerciais, considerando sua adequabilidade e eventuais problemas.

A gestão dos resíduos sólidos não tem merecido a atenção necessária por parte do poder público. Com isso, compromete-se cada vez mais a saúde da população, bem como se degradam os recursos naturais, especialmente o solo e os recursos hídricos. A interdependência dos conceitos de meio ambiente, saúde e saneamento é hoje bastante evidente o que reforça a necessidade de integração das ações desses setores em prol da melhoria da qualidade de vida da população brasileira. É competência do município a gestão dos resíduos sólidos produzidos em seu território, com exceção dos industriais, construção civil, logística reversas (eletrônicos, pilha e bateria, embalagens de agrotóxicos, pneus, lâmpadas fluorescentes, óleo lubrificantes), aeroportos, transporte rodoviários, mas incluindo os provenientes dos serviços de saúde público, já o privado é de competência do gerador. (IBAM, 2001).

A Associação Brasileira de Normas Técnicas - ABNT (2004) - NBR 10.004, define resíduos sólidos como "resíduos nos estados sólidos e semissólidos, que resultam de atividades da comunidade de origem: industrial, doméstica, hospitalar, comercial, agrícola, de serviços e de varrição. Ficam incluídos nesta definição os lodos provenientes de sistemas de tratamento de água, aqueles gerados em equipamentos e instalações de controle de poluição, bem como determinados líquidos cujas particularidades tornem inviável seu lançamento na rede pública de esgoto ou corpos d’água, ou exijam para isso soluções técnicas e economicamente inviáveis, em face à melhor tecnologia disponível".

De acordo com a norma NBR 10.004 - ABNT (2004), os resíduos sólidos são classificados em:

- **Resíduos Classe I** - Perigosos: resíduos sólidos ou mistura de resíduos que, em função de suas características de inflamabilidade, corrosividade, reatividade, toxicidade e patogenicidade, podem apresentar riscos à saúde pública, provocando ou contribuindo para um aumento de mortalidade ou incidência de doenças e/ou apresentar efeitos adversos ao meio ambiente, quando manuseados ou dispostos de forma inadequada.
- **Resíduos Classe II** - Não Perigosos: Classe subdividida em Resíduos de Classe IIA e IIB.

- **Resíduos Classe II A**: Não Inertes - resíduos sólidos ou mistura de resíduos sólidos que não se enquadram na Classe I (perigosos) ou na Classe II B (inertes). Estes resíduos podem ter propriedades tais como: combustibilidade, biodegradabilidade, ou solubilidade em água.
- **Resíduos Classe II B**: Inertes: resíduos sólidos ou mistura de resíduos sólidos que, submetidos a testes de solubilização, não tenham nenhum de seus constituintes solubilizados a concentrações superiores aos padrões de potabilidade de águas, excetuando-se os padrões: aspecto, cor, turbidez e sabor. Como exemplo desses materiais, podemos citar: rochas, tijolos, vidros e certos plásticos e borrachas que não são decompostos prontamente.

A questão dos resíduos sólidos urbanos desde muito tempo apresenta-se como um problema de difícil solução, tendo em vista a variedade de impactos negativos que seu trato registra, como ambientais, sócio-culturais, econômicos, legais e de saúde pública. Esses impactos, associados a um aumento significativo na taxa de geração de resíduos e sua concentração espacial, realçam ainda mais as dificuldades envolvidas e a necessidade de controle da produção e destinação de resíduos, para garantir a qualidade ambiental (SAVI, 2005).

Segundo a publicação da ABRELPE – Associação Brasileira de Empresas de Limpeza Pública e Resíduos Especiais – Panorama dos Resíduos Sólidos no Brasil 2014, na região Centro-Oeste foram geradas 16.948 toneladas/dia de resíduos sólido urbano, dos quais 93,4% foram coletados, no ano de 2014. Dos resíduos coletados na região, cerca de 70% ainda são destinados para lixões.

Para a elaboração do diagnóstico da situação atual do manejo dos resíduos sólidos gerados no município de Nova Santa Helena foi realizado um levantamento de dados juntamente com a equipe técnica da prefeitura, através de reuniões, entrevistas com servidores, considerando os tipos de resíduos gerados no município, origem, volume, caracterização e formas de destinação e disposição final adotada.

Com o levantamento das informações, foi possível realizar uma análise dos serviços de manejo de resíduos sólidos urbanos e de limpeza urbana, identificar as deficiências, e estabelecer as prioridades.

9.1 BASE LEGAL E PROJETOS DE GERENCIAMENTO DE RESÍDUOS SÓLIDOS

O município ainda não possui projeto de gerenciamento de resíduos sólidos, como também não há PGRCC (Programa de gerenciamento de resíduos de construção civil, PGRSS) e Programa de gerenciamento de resíduos de serviço de saúde no município.

De acordo com o manual de gerenciamento de resíduos sólidos, define que o gerenciamento integrado de resíduos sólidos urbanos é, em síntese, o envolvimento de diferentes órgãos da administração pública e da sociedade civil com o propósito de realizar a limpeza urbana, a coleta, o tratamento e a disposição final do lixo, elevando assim a qualidade de vida da população e promovendo o asseio da cidade. Destaca-se que deve ser levado em consideração as características das fontes de produção, o volume e os tipos de resíduos – para a eles ser dado tratamento diferenciado e disposição final técnica e ambientalmente corretas, as características sociais, culturais e econômicas dos cidadãos e as peculiaridades demográficas, climáticas e urbanísticas locais.

Destaca-se que na Seção IV da Lei Federal nº 12.305/2010 se abordam os Planos Municipais de Gestão Integrada de Resíduos Sólidos e se aponta, no art. 18, que a elaboração do Plano Municipal de Gestão Integrada de Resíduos Sólidos é condição para o Distrito Federal e os municípios terem acesso a recursos da União, ou por ela controlados, para serem destinados a empreendimentos e serviços relacionados à limpeza urbana e ao manejo de resíduos sólidos, ou para serem beneficiados por incentivos ou financiamentos de entidades federais de crédito ou fomento para tal finalidade, sendo priorizados o acesso aos recursos os municípios que optarem por soluções consorciadas intermunicipais para a gestão dos resíduos sólidos ou que se inserirem de forma voluntária nos planos microrregionais de resíduos sólidos, ou implantarem a coleta seletiva com a participação de cooperativas ou outras formas de associação de catadores de materiais reutilizáveis formadas por pessoas físicas de baixa renda.

No art. 19 da Lei Federal nº 12.305/2010 é descrito (dos itens I ao XIX) o conteúdo mínimo que deve conter no Plano de Gestão Integrada de Resíduos Sólidos. Ainda no mesmo artigo é apontado que os municípios até 20.000 habitantes terão conteúdo simplificado, na forma do regulamento, sendo que não se aplica essa condição para municípios integrantes de áreas de especial interesse turístico, inseridos na área de influência de empreendimentos ou atividades com significativo impacto ambiental de âmbito regional ou nacional e cujo território abranja, total ou parcialmente, unidades de conservação.

A Política Estadual de Resíduos Sólidos estabelecida pela Lei Estadual nº 7.862/2002 tem como alguns de seus objetivos: estimular a implantação dos serviços de gerenciamento integrado de resíduos sólidos em todos os municípios mato-grossenses; estimular a criação de linhas de créditos para auxiliar na elaboração de projetos e implantação de planos de gerenciamento de resíduos sólidos licenciáveis pelo órgão ambiental estadual; e implementar o gerenciamento integrado dos resíduos sólidos urbanos, incentivando a cooperação entre municípios e a adoção de soluções conjuntas.

Conforme do art. 25 da Lei Estadual nº 7.862/2002 os usuários dos sistemas de limpeza urbana são obrigados a disponibilizar os resíduos para coleta, acondicionando de forma adequada e em local acessível. No § 2º do mesmo artigo aponta que os municípios poderão fixar a obrigatoriedade de seleção dos resíduos no próprio local de origem.

No art. 56 da Lei Estadual nº 7.862/2002 determina que os municípios poderão cobrar tarifas e taxas por serviços de coleta, transporte, tratamento e disposição final dos resíduos sólidos originados em qualquer fonte geradora. Ainda no mesmo artigo é determinado que os municípios poderão cobrar taxas e tarifas diferenciadas por serviços especiais provenientes de domicílios ou de atividades comerciais e serviços que contenham substâncias ou componentes potencialmente perigosos à saúde ou ao meio ambiente e por seu volume, peso ou características que causem dificuldade à operação do serviço de coleta, transporte, armazenamento, tratamento ou disposição final. O art. 62 estabelece, que a responsabilidade administrativa, civil e penal nos casos de ocorrências envolvendo resíduos urbanos, que provoquem danos ambientais ou ponham em risco a saúde da população, recairá sobre o município e entidade responsável pela coleta, transporte, tratamento e disposição final.

As legislações municipais vigentes de Nova Santa Helena abrangem de forma superficial o gerenciamento dos resíduos sólidos e a limpeza urbana, não sendo suficientes para efetivamente implantar o gerenciamento dos resíduos sólidos ao município. Assim, o referido diagnostico servira de base para a aplicação da Lei Federal nº 12.305 e subsídios para a construção do Plano Diretor de Resíduos Sólidos.

9.2 RESÍDUOS SÓLIDOS DOMICILIARES E COMERCIAIS (RSD)

De acordo com a ABNT NBR 10.004 de 10 de novembro de 2004, os resíduos sólidos domiciliares são aqueles provenientes das atividades domésticas e dos estabelecimentos comerciais compostos por restos de alimentos, embalagens plásticas, papel higiênico, sacolas

plásticas, papel, papelão, latas de alumínio, madeira, borracha e materiais cerâmicos. Estes resíduos de acordo com essa mesma legislação os classificam como Resíduos Classe IIA-Não Inertes que são aqueles que possuem propriedades como biodegradabilidade, combustibilidade ou solubilidade em água.

Para a destinação final desse tipo de resíduo, o tratamento mais recomendado é por meio do aterro sanitário, que consiste na técnica de disposição desses materiais no solo com determinada garantia de impermeabilização e com a adoção de procedimentos para a proteção do meio ambiente (Junior, 1997). A ABNT em sua NBR 8419 de 1992 define os aterros sanitários como uma "técnica de disposição de resíduos sólidos urbanos no solo, sem causar danos ou riscos à saúde pública e à segurança, minimizando os impactos ambientais, método este que utiliza os princípios de engenharia para confinar os resíduos sólidos ao menor volume permissível, cobrindo-os com uma camada de terra na conclusão de cada jornada de trabalho ou a intervalos menores se for necessário".

A Secretaria de Obras é responsável por toda a parte administrativa referente aos resíduos sólidos domiciliares e a execução dos serviços no município de Nova Santa Helena.

9.2.1 Origem e geração: aspectos quantitativos e produção *per capita*

Não existe caracterização ou quantificação dos resíduos gerados, haja vista, que o município não dispõe de balança para a pesagem, impossibilitando essa análise.

Devido a este cenário, foi realizada uma definição do índice per capita de geração de resíduos sólidos urbanos (Kg/hab.dia), utilizado uma metodologia no universo de 106 municípios de Mato Grosso foram selecionados aqueles que possuíam informações sobre geração de resíduos sólidos em diferentes fontes, como índice de geração per capita dos RSD, obtidos em Planos de Gerenciamento Integrado de Resíduos Sólidos (PGIRS) já elaborados em municípios do estado de 2002 à 2014, Sistema Nacional de Informações de Saneamento (SNIS, 2014) e Panorama dos Resíduos Sólidos no Brasil (ABRELPE, 2014).

Através desta metodologia foi encontrado o per capita de produção, em função da faixa de renda per capita do município, juntamente com o número de habitantes (Tabela 51).

Tabela 51. Indicadores per capita de RSU segundo a faixa de população e renda per capita

Faixas da renda per capita (Reais)	Faixas da População (Habitantes)						
	Até 5000	De 5001 a 10000	De 10001 a 15000	De 15001 a 20000	De 20001 a 30000	De 30001 a 40000	De 40001 a 50000
	Índices						
Até 500	0,72	0,72	0,73	0,75	0,79	0,81	0,83
501-600	0,75	0,76	0,79	0,81	0,85	0,88	0,92
601-700	0,78	0,80	0,85	0,87	0,91	0,96	1,00
701-800	0,81	0,84	0,91	0,94	0,98	1,03	1,09
801-900	0,83	0,87	0,97	1,00	1,04	1,10	1,17
901-1.000	0,86	0,91	1,03	1,06	1,10	1,18	1,26
>1000	0,89	0,95	1,09	1,12	1,16	1,25	1,34

Fonte: Índices estimados pela Equipe PMSB-MT, 2016

Para o município de Nova Santa Helena, cuja renda per capita é de R$ 824,04 e a população urbana de 2.192 habitantes (estimativa IBGE, 2015), o índice *per capita* de geração de resíduos é de 0,87 kg/hab.dia. Conclui-se que a geração diária está em torno de 2,57 toneladas (2.537, kg/dia) ou de 79,67 toneladas de resíduos sólidos por mês.

9.2.2 Composição Gravimétrica

Estudos direcionados para a análise das características físicas dos resíduos sólidos são importantes para os municípios. As informações coletadas referentes à qualidade dos materiais e do volume de rejeitos gerados permitem ao setor público, responsável pelo serviço de limpeza, planejar o correto tratamento e disposição final adequada dos resíduos gerados pela população.

Tanto a coleta quanto a destinação final adequada são atividades consideradas como problemáticas na maioria das cidades brasileiras e, uma de suas causas são as mudanças na composição gravimétrica dos resíduos sólidos, que sofre alterações em função das transformações socioeconômicas e culturais.

A composição gravimétrica é uma variável que permite conhecer o percentual de cada componente presente em uma massa de resíduo, e dessa forma possibilita avaliar o potencial de reciclagem dos componentes para o seu melhor gerenciamento.

Não há informações sobre a composição gravimétrica dos resíduos sólidos coletados no município. Devido a inexistência desta informação, foi adotado os valores médios das composições gravimétricas de 10 municípios do Estado de Mato Grosso. A Tabela 52 apresenta os valores médios encontrados para os materiais orgânicos (putrescíveis), podas de árvores e jardinagem, materiais recicláveis inertes (papel, papelão, metais, plásticos, etc.) e rejeitos (papel higiênico, fraldas, terra, etc.)

Tabela 52. Média da composição gravimétrica de 10 municípios de Mato Grosso

Municípios	Recicláveis inertes (%)	Material Orgânico (Putrescíveis) (%)	Material de Poda (%)	Rejeitos (%)
Sorriso[1]	23,54	55,48	2,74	18,24
Vera[1]	25,39	52,20	8,48	13,93
Sinop[1]	34,81	40,63	0,62	23,94
Terra Nova do Norte[1]	36,42	40,54	3,13	19,91
Cláudia[1]	26,01	51,93	0,96	21,10
Itauba[1]	30,32	48,18	0	21,50
Nova Santa Helena[1]	9,66	55,06	0	35,28
Nossa Senhora do Livramento[2]	29,65	54,26	10,47	5,62
Campo Verde[2]	36,14	38,65	19,68	5,53
Santo Antônio do Leste[2]	26,20	66,60	0	7,20
MÉDIA	**27,81**	**50,35**	**4,61**	**17,23**
	27,81	**54,96**		**17,23**

Fonte: ([1]) Gravimetria - Estudo de Impacto Ambiental - EIA - Aterro Regional Sanorte, 2017
([2]) Gravimetria – Disciplina Gestão e Valorização de Resíduos Sólidos Urbanos, UFMT/DESA – 2017

9.2.3 Acondicionamento

Os resíduos domiciliares e comerciais gerados em Nova Santa Helena são acondicionados de formas variadas, não apresentam acondicionamento padronizado. Os sacos plásticos apresentam tipos e tamanhos variados de 30 a 100 litros, observa-se que principalmente reutilizam as sacolas plásticas dos supermercados.

A forma de armazenamento dos resíduos nas vias públicas também não é padronizada, são utilizados diversos tipos e volumes, como cestos suspensos, tambores dispostos na frente das residências ou apenas largados no passeio público, ou seja, lixeiras improvisadas, como pode ser observado nas Figura 31 e Figura 32.

Figura 31. Cesta em madeira para acondicionamento dos resíduos sólidos



Fonte: PMSB-MT, 2016

Figura 32. Acondicionamento em papelão e sacolas plásticas



Fonte: PMSB-MT, 2016

O acondicionamento dos resíduos sólidos domiciliares significa prepará-los para a coleta de forma sanitariamente adequada, como ainda compatível com o tipo e a quantidade de resíduos.

A qualidade da operação de coleta e transporte de lixo depende da forma adequada do seu acondicionamento, armazenamento e da disposição dos recipientes no local, dia e horários estabelecidos pelo órgão de limpeza urbana para a coleta. A população tem, portanto, participação decisiva nesta operação.

9.2.4 Serviço de Coleta e Transporte

A prefeitura municipal de Nova Santa Helena possui atualmente dois contratos para a realização da Coleta e Transporte dos resíduos sólidos produzidos no município:

- Contrato nº 071-2014- cujo objeto dispõem do serviço de coleta de resíduos sólidos no perímetro urbano, valor de R$ 114.000,00 (Cento e catorze mil reais) por ano, (A do Carmo Lorca -ME);

No que tange a situação de validade dos contratos, foi informado que os mesmos findam ao final de 2016.

O serviço de coleta e transporte do município de Nova Santa Helena ocorre três vezes na semana a coleta na zona urbana no período diurno, através de um caminhão carroceria aberta com capacidade de 5 m², da marca Volkswagen, ano 2003, o caminhão encontra-se em bom estado, a equipe de coleta conta com um motorista e oito coletores (Figura 33 e Figura 34).

Figura 33. Caminhão para coleta na sede urbana



Fonte: PMSB-MT, 2016

Figura 34. Detalhe do caminhão da empresa contratada



Fonte: PMSB-MT, 2016

Para a coleta dos resíduos, foi observada a inexistência de setorização e itinerários de coleta, sendo este definido no momento da coleta, dependendo apenas da experiência do motorista do caminhão. Por isso não há mapas ou croquis que indiquem o início e termino da coleta de forma gráfica indicando o nome e os trechos das ruas na sequência definida pelo itinerário.

No município está sendo implementado programa de coleta seletiva na sede urbana, em fase inicial de conscientização em escolas e capacitação das agentes de saúde do município, não há associações ou cooperativas de catadores de materiais operando na cidade e nem projeto específico.

Não são disponibilizados equipamentos de proteção individual (EPI's) aos funcionários a fim de evitar qualquer tipo de contaminação e acidentes de trabalho, porém observa-se a utilização do mínimo, botas e luvas.

9.2.5 Tratamento e Destinação final

O município de Nova Santa Helena, não dispõem de aterro sanitário, já existiu uma estação de compostagem, que atualmente está desativada. O tratamento e a disposição final dos RSU são feitos por meio de vazadouro a céu aberto (lixão), localizado a 3 km da cidade.

O lixão ocupa uma área de aproximadamente 2 hectares, e fica localizado a 3 km do centro de Nova Santa Helena nas coordenadas 10°49'53.94"S e 55° 10'.41,05"O (Figura 35).

Figura 35. Lixão municipal, atualmente utilizado como local de trasbordo de RSU



Fonte: PMSB-MT, 2015

Esta área que é de propriedade da Prefeitura Municipal é cercada, possui um portão de acesso que é mantido sempre trancado com cadeado, porém, não possui licenciamento ambiental, instalação administrativa, balança. Como em qualquer lixão não há sistema de drenagem e remoção de percolado, sistema de drenagem de gás e sistema de tratamento de percolado.

9.3 LIMPEZA URBANA

A Lei n° 11.445 de 05 de janeiro de 2007, que estabelece diretrizes nacionais para o saneamento básico, define a limpeza urbana e manejo de resíduos sólidos como o "conjunto de atividades, infraestruturas e instalações operacionais de coleta, transporte, transbordo, tratamento e destino final do lixo doméstico e do lixo originário da varrição e limpeza de logradouros e vias públicas". O Instituto Brasileiro de Administração Municipal (2001) complementa dizendo que estes resíduos são resultantes da natureza, tais como folhas, galhadas, poeira, terra e areia, e também aqueles descartados irregular e indevidamente pela população, como entulho, bens considerados inservíveis, papéis, restos de embalagens e alimentos.

A limpeza de áreas públicas é de extrema importância no município, uma vez que contribui não só com aspecto visual e paisagístico, mas garante segurança à população e ao controle da proliferação de vetores transmissores de doenças, como moscas, baratas, ratos, mosquitos causadores da dengue, zika e chikungunya, etc.

Na cidade de Nova Santa Helena é de responsabilidade da Secretaria de Obras os serviços de limpeza urbana: capina, varrição, roçagem, limpeza de bocas de lobo e passeios e praças.

9.3.1 Resíduos de Feira

Geralmente as feiras livres caracterizam-se pela produção permanente de resíduos sólidos nos seus setores de venda (hortifrutigranjeiros, carnes, cereais, artesanatos, etc), e que são gerados desde a recepção e organização dos alimentos nas barracas e/ou chão pelos feirantes até o consumidor, que por vezes se rende ao consumo de alimentos (comidas variadas, frutas, sorvetes, etc), transformando-se em gerador (VAZ et al, 2003).

Segundo informação da Prefeitura o município não produz resíduos de feira.

A prefeitura juntamente com a Empaer local, realizam um projeto de experimento em uma área de plantação da prefeitura onde são produzidos diversos tipos de plantação desde frutas, legume, nesse espaço possui até um tanque pesqueiro, esses produtos são distribuídos para as pessoas mais carentes da cidade (Figura 36 e Figura 37).

Figura 36. Hortifrute



Fonte: PMSB-MT, 2015

Figura 37. Estufa hidropônica



Fonte: PMSB-MT, 2015

9.3.2 Animais Mortos

Em Nova Santa Helena estes resíduos são gerados em pequenas quantidades uma vez que o município não possui frigoríficos ou outras indústrias da área. O volume gerado é oriundo de açougues e chácaras próximas à área urbana do município. São transportados pela empresa responsável pela coleta e transporte dos resíduos sólidos urbanos ou pelo próprio gerador até o lixão municipal. Quando em carcaças, a equipe de limpeza urbana recolhe os restos de animais e encaminham até o lixão.

9.3.3 Varrição, capina, poda e roçagem

O serviço de varrição consiste em recolher o lixo domiciliar espalhado nas vias (não acondicionado), efetuar a varrição e limpeza dos ralos nos passeios e das sarjetas e esvaziar as lixeiras coletoras de resíduos comuns. A varrição é realizada 06 (seis) vezes por ano e conta com seis funcionários para a realização do serviço.

O serviço de capina é necessário para remoção de mato e ervas daninha que crescem nos logradouros e espaços públicos. No município esses serviços são realizados pelos funcionários que trabalham na varrição efetuando a capina no momento que, durante a varrição, detectam situações que exigem a remoção do mato.

As podas das árvores e manutenção dos gramados das praças, órgãos públicos e canteiros consistem em diminuir o volume ocupado pelos galhos e ramos para melhorar a estética da cidade. Ambos os serviços são realizados manualmente 02 (duas) vezes ao ano e conta com 02 funcionário da prefeitura ou, dependendo da necessidade.

O serviço de roçagem manual e mecanizada, é realizada também 02 (duas) vezes ao ano com apenas um funcionário da Prefeitura.

9.3.4 Manutenção de cemitérios

Os resíduos sólidos de cemitérios são formados pelos materiais particulados de restos florais resultantes das coroas e ramalhetes, vasos plásticos ou cerâmicos de vida útil reduzida, resíduos de construção e reforma de túmulos, da infraestrutura, de exumações, de resíduos de velas e seus suportes, e restos de madeiras. Nas datas emblemáticas das religiões é quando se dá uma concentração maior da geração de resíduos (PMSB GARIBALDI, 2012).

Os cemitérios são fontes potenciais de impactos ambientais, principalmente quanto ao risco de contaminação de águas subterrâneas e superficiais devido à liberação de fluidos humosos, substância está gerada com a decomposição dos corpos (Funasa, 2007). Os resíduos sólidos também requerem atenção, uma vez que, a geração é diária, muitas vezes ficam em locais desabrigados (sujeitos a chuvas), podendo acumular água e causar a proliferação de mosquitos vetores de doenças. A Resolução CONAMA 335/2003, dispõe sobre o licenciamento ambiental de cemitérios. Compete ao gerador o gerenciamento dos resíduos de cemitérios, devendo adotar a destinação ambiental e sanitariamente adequada.

No município de Nova Santa Helena há um cemitério localizado nas coordenadas geográficas 10°49'53.94"S e 55°10'41.05"O. A Secretaria municipal de Obras é responsável

pela manutenção e limpeza, e todos os resíduos gerados são coletados pela empresa contratada junto a coleta regular. Trata-se de um cemitério sem licenciamento ambiental.

9.3.5 Limpeza de bocas de lobo, galerias de águas pluviais e caixas de passagem

Este serviço é realizado conjuntamente aos de poda e roçagem, pela mesma equipe utilizando os mesmos equipamentos e seguindo o mesmo planejamento, ou seja (duas) vezes ao ano e com (dois) funcionários.

9.3.6 Pintura de meio fio

Este serviço é realizado pela Secretaria municipal de Obras, não há cronograma, sendo que o serviço é realizado sempre que necessário, normalmente (duas) vezes ao ano, ou em dias que antecedem eventos na cidade. O serviço conta com os mesmos funcionários da varrição.

9.3.7 Resíduos Volumosos

Segundo a NBR 15112/2004 que trata de resíduos da construção civil e volumosos, os resíduos sólidos volumosos são os constituídos basicamente por material volumoso não removido pela coleta pública municipal, como móvel e equipamentos domésticos inutilizados, grandes embalagens e peças de madeira, podas e outros assemelhados, não provenientes de processos industriais. O CONAMA elaborou a Resolução nº 307, de 5 de julho de 2002, estabelecendo diretrizes, critérios e procedimentos para a gestão desses resíduos.

No município de Nova Santa Helena o armazenamento destes resíduos se dá em frente às residências, em lotes vazios ou até mesmo em pontos espalhados pela cidade chamados bolsões de lixo, onde a população destina incorretamente estes e outros resíduos.

O transporte de resíduos volumosos até o lixão pode ser feito pelo próprio morador, por meio da contratação de serviços de bota fora, porque a prefeitura não disponibiliza o serviço de transporte desse tipo de resíduos.

9.4 RESÍDUOS DE SERVIÇOS DE SAÚDE (RSS)

Segundo a Resolução RDC nº 306/04 da Anvisa e a Resolução Conama nº 358/05, os resíduos de serviço de saúde “são todos aqueles provenientes de atividades relacionados com o atendimento à saúde humana ou animal, inclusive de assistência domiciliar e de trabalhos de campo; laboratórios analíticos de produtos para saúde; necrotérios; funerárias e serviços onde

se realizem atividades de embalsamamento; serviços de medicina legal; drogarias e farmácias inclusive as de manipulação; estabelecimento de ensino e pesquisa na área de saúde; centros de controle de zoonoses; distribuidores de produtos farmacêuticos; importadores, distribuidores e produtores de materiais e controles para diagnóstico in vitro; unidades móveis de atendimento à saúde; serviços de acupuntura; serviços de tatuagem, entre outros similares".

As resoluções RDC ANVISA nº. 306/2004 e CONAMA 358/2005 classificam os resíduos em cinco grupos: A, B, C, D e E. O Quadro 16, específica e detalha os resíduos referenciados nas Resoluções citadas.

Quadro 16. Gerenciamento do RSS e seus símbolos

Gerenciamento de Resíduos de Serviço de Saúde – Simbologia Oficial Internacional		
Classificação por Grupos RDC- nº 306 ANVISA	Exemplos de Resíduos de Saúde	Armazenamento e Identificação
GRUPO – A INFECTANTE A-I 	Culturas e estoques de microrganismos, descarte de vacinas, resíduos de laboratórios de manipulação genética; inoculação mistura de culturas	É identificado pelo símbolo de substancia infectante constante na NBR- 7500 da ABNT- Símbolos de Risco e Manuseio para o Transporte de Materiais, sendo sugerida a inscrição "Risco Biológico"
GRUPO – A INFECTANTE A-I 	Carcaças, peças anatômicas, vísceras e outros resíduos provenientes de animais submetidos a processos de experimentação com inoculação de microrganismos, bem como suas forrações etc...	
A – 3 	Peças anatômicas humanas feto (até 250gr ou inferior a 25 cm).	
A – 4 	Kits de linhas arteriais, endovenosas, filtros de ar, sobras de amostras de laboratórios (fezes, urina e secreções), tecido adiposo proveniente de lipoaspiração, peças anatômicas (órgãos e tecidos, bolsas trasnfusionais)	
A – 5 	Órgãos. Tecido, materiais resultantes em geral da atenção à saúde de indivíduos ou animais, com suspeita de contaminação com prion (agente etiológico de encefalite espongiforme),	
Grupo B - Químico 	Produtos hormonais e antimicrobiabianos, citostáticos, antineoplasícos, imunopressores, antiretrovirais, medicamentos controlados pela Portaria MS n.º 344/98	É identificado através do símbolo de risco associado de acordo com a NBR - 7500 da ABNT e com discriminação de substância química e frases de risco
Grupo C - Radioativos 	Rejeitos radioativos ou contaminados com rádio-nucleideos, provenientes de laboratórios de análises, serviços de medicina nuclear e radioterapia	É representado pelo símbolo internacional de presença de radiação ionizante (trifólio) em rótulos de fundo amarelo e letras
Grupo D – Comuns Recicláveis 	Sobras de alimento e seu preparo, resto de alimentos, papel higiênico, fralda. Absorvente higiênico, resíduos de varrição, flores, jardins, resíduos diversos provenientes da assistência à saúde	Tem as mesmas características dos resíduos domésticos, podendo ser acondicionados em sacos plásticos comuns devendo receber o mesmo tratamento dos resíduos sólidos urbanos
	Provenientes de áreas administrativas e demais resíduos passiveis de reciclagem. Exemplo: papeis, metais, vidros e plásticos.	
Grupo E - Perfurocortantes 	Agulhas, laminas de bisturi, de barbear, escalpes, ampolas de vidro, lancetas, utensílios de vidros quebrados	É identificado pelo símbolo de substância infectante constante na NBR-7500 da ABNT com rótulos de fundo branco desenho e contornos pretos ou vermelhos acrescido da inscrição de PERFUROCORTANTE, indicando o risco que apresenta o resíduo

Fonte: Adaptado de RDC ANVISA nº. 306/2004

O gerenciamento de resíduos dos serviços de saúde segundo a Resolução da Diretoria Colegiada (RDC) da ANVISA Nº 306 constitui-se no conjunto de procedimentos de gestão, planejados e implementados a partir de bases científicas, técnicas, normativas e legais, com o objetivo de minimizar a produção de resíduos. Como resultado do gerenciamento, obtêm-se o encaminhamento seguro dos resíduos e sua eficácia visa à proteção dos trabalhadores, à preservação da saúde pública, dos recursos naturais e do meio ambiente.

Os resíduos de serviço de saúde quanto aos riscos potenciais poluidores do meio ambiente e prejudiciais à saúde pública, segundo as suas características biológicas, físicas, químicas, estado da matéria e origem, para o seu manejo seguro, são agrupados com termos técnicos definidos na RDC Nº 306.

Os RSS oferecem riscos à saúde e ao meio ambiente sempre que o manejo for inadequado. Qualquer descuido põe em risco todos os trabalhadores da saúde, principalmente, os que estão relacionados com a limpeza e coleta. A gestão integrada de RSS deve priorizar a não geração, a minimização da geração e, quando possível, o reaproveitamento dos resíduos, a fim de evitar os efeitos negativos sobre o meio ambiente e a saúde pública (RIO, 2006). Por isso devem ser acondicionados obedecendo aos critérios de cor e simbologia conforme descritos.

O manejo dos RSS é entendido como a ação de gerenciar os resíduos em seus aspectos intra e extra estabelecimento, desde a geração até a disposição final, incluindo as seguintes etapas: origem, segregação, acondicionamento, identificação, transporte interno, armazenamento temporário, armazenamento externo, coleta, transporte, tratamento e disposição final.

9.4.1 Origem e geração*:* aspectos quantitativos e produção *per capita*

No município de Nova Santa Helena os resíduos dos serviços de saúde são gerados por prestadores de assistência médica, odontológica, laboratorial e farmacêutica. Conforme certificados encaminhados pela prefeitura, a pesagem desses resíduos nos meses de maio e julho são expressos na Tabela 53.

Tabela 53. Certificado de peso dos resíduos sólidos de saúde

Mês	Quantidade tipo A, E (Kg)	Quantidade tipo B (Kg)
Maio	115,00	34,00
Julho	87,00	17,00

Fonte: Centro Oeste, adaptado por PMSB-MT, 2016

Tais rejeitos, em função da presença de materiais biológicos, podem causar infecção, além dos mais eles contêm objetos perfurocortantes potenciais ou efetivamente contaminados, produtos químicos perigosos e radioativos, por isso requerem cuidados específicos de acondicionamento, transporte, armazenamento, coleta, tratamento e disposição final.

9.4.2 Acondicionamento

Nos estabelecimentos de saúde municipal de Nova Santa Helena o armazenamento dos resíduos de serviços de saúde segue o disposto na legislação. Sendo que, os resíduos infectantes (Grupo A) são acondicionados em saco branco leitoso, conforme exigido na Resolução RDC nº 306 de 07 de dezembro de 2004 do Ministério da Saúde.

Os resíduos sólidos químicos (Grupo B) também são acondicionados em saco branco leitoso, nos casos que se trata de medicamento não há qualquer notificação para o Ministério da Saúde quanto ao descarte deste material. Não há serviços de medicina nuclear ou radioterapia que geram os resíduos radioativos (Grupo C) no município.

Os perfuro cortantes (Grupo E) são acondicionados em caixas de papelão tipo “descarpack” (Figura 38), seguindo o exigido pela Resolução RDC nº 306 de 07 de dezembro de 2004 do Ministério da Saúde, que diz que os materiais perfuro cortantes devem ser descartados em recipientes rígidos, resistentes à punctura, ruptura ou vazamento e dotados de tampa.

Figura 38. Caixa “descarpack” utilizada para armazenamento dos perfurocortantes



Fonte: PMSB-MT, 2015

Os resíduos comuns (Grupo D) como: plásticos, papéis, orgânicos não infectantes e de banheiros são acondicionados em sacolas plásticas pretas e disponibilizados para a coleta pública.

9.4.3 Serviço de Coleta e Transporte

A coleta dos resíduos de serviço de saúde Grupo A, B e E produzidos nos empreendimentos públicos de Nova Santa Helena são realizados pela empresa Centro Oeste Resíduos, com endereço à Rua E, nº 406, Distrito Industrial da cidade de Rondonópolis-MT que possui Licença de Operação nº 309498/2014.

O Contrato de Prestação de serviços entre a Prefeitura Municipal e a Centroeste Resíduos possui o número 011/2016 e tem como objeto a contratação de uma empresa especializada para execução de serviços de coleta, transporte, gerenciamento, tratamento e disposição final dos resíduos de serviços de saúde para atender a demanda dos estabelecimentos de saúde do município.

A coleta e transporte externo desses resíduos são realizados a cada dois meses, os resíduos são armazenados e separados em uma sala isolada no interior das unidades de serviços de saúde.

9.4.4 Tratamento e Destinação final

Os sistemas para tratamento de RSS devem ser objeto de licenciamento ambiental, de acordo com a Resolução Conama 237/97 e são passíveis de fiscalização e de controle pelos órgãos de vigilância sanitária e de meio ambiente. Há várias formas de se proceder ao tratamento: desinfecção química ou térmica (autoclavagem, micro-ondas, incineração).

A Centro Oeste Ambiental encaminha os resíduos dos serviços de saúde para MS Ambiental em Campo Grande – MS, onde o resíduo é tratado (inertizado) e a empresa OCA Ambiental realiza o transporte para a destinação final em um aterro sanitário em Dourados – MS.

9.5 RESÍDUOS DE CONSTRUÇÃO E DEMOLIÇÃO (RCD)

Os RDC, também chamados “entulho”, são definidos como “o conjunto de fragmentos e restos de tijolo, concreto, argamassa, aço, madeira, etc., provenientes do desperdício na construção, reforma e/ou demolição de estruturas, como prédios, residências e pontes”.

Fragmentos são considerados como qualquer elemento pré-moldado, e "resto" como o material produzido na obra, que contem cimento, cal, areia ou brita (RISCADO e BADEJO, 2010).

Segundo a CONAMA 307/2002 que estabelece diretrizes, critérios e procedimentos para a gestão dos resíduos da construção civil descreve que resíduos da construção civil são os provenientes de construções, reformas, reparos e demolições de obras de construção civil, e os resultantes da preparação e da escavação de terrenos, tais como: tijolos, blocos cerâmicos, concreto em geral, solos, rochas, metais, resinas, colas, tintas, madeiras e compensados, forros, argamassa, gesso, telhas, pavimento asfáltico, vidros, plásticos, tubulações, fiação elétrica etc., comumente chamados de entulhos de obras, caliça ou metralha.

Também na Resolução CONAMA 307/2002 em seu artigo 3º os resíduos da construção civil são classificados em:

> *I - Classe A - são os resíduos reutilizáveis ou recicláveis como agregados, tais como:*
>
> *a) de construção, demolição, reformas e reparos de pavimentação e de outras obras de infraestrutura, inclusive solos provenientes de terraplanagem;*
>
> *b) de construção, demolição, reformas e reparos de edificações: componentes cerâmicos (tijolos, blocos, telhas, placas de revestimento etc.), argamassa e concreto;*
>
> *c) de processo de fabricação e/ou demolição de peças pré-moldadas em concreto (blocos, tubos, etc.) produzidas nos canteiros de obras;*
>
> *II - Classe B - são os resíduos recicláveis para outras destinações, tais como: plásticos, papel/papelão, metais, vidros, madeiras e outros;*
>
> *III - Classe C - são os resíduos para os quais não foram desenvolvidas tecnologias ou aplicações economicamente viáveis que permitam a sua reciclagem/recuperação, tais como os produtos oriundos do gesso;*
>
> *IV - Classe D - são os resíduos perigosos oriundos do processo de construção, tais como: tintas, solventes, óleos e outros, ou aqueles contaminados oriundos de demolições, reformas e reparos de clínicas radiológicas, instalações industriais e outros.*

9.5.1 Origem e geração*:* aspectos quantitativos e produção *per capita*

O município de Nova Santa Helena não possui uma central de recebimento ou tratamento deste tipo de material. A responsabilidade da destinação destes resíduos é do próprio gerador, ou seja, quando estes resíduos são gerados pelo poder público, a Secretaria de Obras é

responsável pelo gerenciamento, e quando produzidos pela sociedade civil, cada gerador destina seu entulho.

A prefeitura executa os serviços de coleta regular de resíduos de construção civil, a qual coleta mensalmente, em torno de 50 m³ de RCD, também há no município caçambeiros, carroceiros e outros que realizam a coleta.

9.5.2 Acondicionamento

Os resíduos de construção civil não possuem padronização para seu acondicionamento, sendo normalmente encontrados dispostos em calçadas, terrenos baldios, ruas da sede urbana municipal e em erosões de drenagem. Quando há construções de empreendimentos, alguns moradores utilizam as caçambas metálicas de empresas de coleta de entulho como acondicionamento (Figura 39).

Figura 39. Acondicionamento em vias públicas



Fonte: PMSB-MT, 2015

9.5.3 Serviço de Coleta e Transporte

Uma parte do serviço de coleta e transporte dos RCC é realizada pela prefeitura, através de caminhão basculante, propriedade da Prefeitura, e a outra coletada por caçambeiros, carroceiros, entre outros.

9.5.4 Tratamento e Destinação final

A Resolução CONAMA 307/2002 em seu artigo 10 descreve que os resíduos da construção civil deverão ser destinados das seguintes formas:

I - Classe A: deverão ser reutilizados ou reciclados na forma de agregados, ou encaminhados a áreas de aterro de resíduos da construção civil, sendo dispostos de modo a permitir a sua utilização ou reciclagem futura;

II - Classe B: deverão ser reutilizados, reciclados ou encaminhados a áreas de armazenamento temporário, sendo dispostos de modo a permitir a sua utilização ou reciclagem futura;

III - Classe C: deverão ser armazenados, transportados e destinados em conformidade com as normas técnicas específicas.

IV - Classe D: deverão ser armazenados, transportados, reutilizados e destinados em conformidade com as normas técnicas específicas.

Os RCD coletados são destinados a vazadouro a céu aberto - lixão (Figura 40). O lixão, utilizado hoje como estação de transbordo, localizado a 3 km do centro da cidade, nas coordenadas 10°49'53.94"S e 55° 10'41.05"O.

Figura 40. Resíduos de construção civil



Fonte: PMSB-MT, 2016

9.6 RESÍDUOS PASSÍVEIS DE LOGÍSTICA REVERSA

Alguns resíduos sólidos necessitam de um tratamento especial devido a sua alta capacidade de gerar danos ao meio ambiente e aos seres humanos. Estes resíduos, são denominados resíduos especiais, são heterogêneos e necessitam de formas diferente de serem gerenciados.

Segundo a Lei Federal nº 12305 Logística Reversa: “Instrumento de desenvolvimento econômico e social caracterizado por um conjunto de ações, procedimentos e meios destinados a viabilizar a coleta e a restituição dos resíduos sólidos ao setor empresarial, para reaproveitamento, em seu ciclo ou em outros ciclos produtivos, ou outra destinação final

ambientalmente adequada". Desde a promulgação da Política Nacional de Resíduos Sólidos e a sua regulamentação em dezembro de 2010, fabricantes, importadores, distribuidores e comerciantes, passaram a ter obrigação de criar e manter um sistema de retorno desses produtos pós-consumo, incluindo comunicação com a sociedade, coleta, armazenamento, transporte e destinação final ambientalmente adequada, independentemente do sistema público de coleta de resíduos (ou se este for usado, sendo remunerado para tal, Goldemberg e Cortez, 2014).

Classificam-se como Resíduos Sólidos Especiais – SER todos os resíduos que necessitam de tratamento especial, como por exemplo, as pilhas e baterias, equipamentos eletrônicos, as lâmpadas fluorescentes, os pneus e as embalagens de agrotóxico.

9.6.1 Resíduos Eletroeletrônicos

Os produtos elétricos, eletrônicos e seus componentes, incluídos na logística reversa, compreende equipamentos de pequeno e grande porte, dispositivos de informática, som vídeo, telefonia, brinquedos eletrônicos, equipamentos da linha branca (como geladeiras, lavadoras, fogões), ferros de passar, secadores, ventiladores, exaustores, eletrodomésticos em geral, televisores, celulares, computadores (a unidade central de processamento propriamente dita e todos seus periféricos como impressoras, monitores, teclados, mouses, etc.), e equipamentos dotados de controle ou acionamento eletrônicos.

Segundo o Plano Nacional de Resíduos Sólidos (2011), os resíduos eletroeletrônicos (REE) têm recebido atenção por apresentarem substâncias potencialmente perigosas e pelo aumento em sua geração. A geração de REE é o resultado do aumento do consumo, se tornando um problema ambiental, e requerendo manejo e controle dos volumes de aparatos e componentes eletrônicos descartados. Estes produtos podem conter sódio, mercúrio, ferro, cobre, vidro, cerâmica, chumbo, sílica, arsênico, cromo hexavalente, retardantes de chama bromados e halogenados, clorofluorcarboneto, bifenilas policloradas e cloreto de polivinila, por exemplo. Também são considerados como resíduos Classe I. Oliveira & Rossi (2015) realizou um trabalho de quantificação da geração de REE em Cuiabá-MT, podendo ser observado os dados no e Quadro 17.

Quadro 17. Geração de REE por pessoa a cada ano

Peso de cada aparelho eletrônico / pessoa. Ano			
Celular	0,08	Computadores	0,48
Televisão CRT (Tubo)	1,11	Notebooks	0,08
Televisão LCD, plasma ou LED.	0,69	Lavadora de roupa	1,05
Refrigerador/ Freezer/ Congelador	1,14	Telefone fixo	0,02
Aparelho de som	0,23	Impressora	0,35
Condicionador de ar	0,37	Ventilador	0,30

Fonte: Oliveira & Rossi (2015)

Segundo disseram Oliveira & Rossi (2015), “ao realizar o somatório dos pesos de todos os aparelhos no quadro anterior, estimou-se que a atual geração de REE em Cuiabá é de 5,88 kg/hab.ano. Com a margem de erro de 10%, a taxa de geração varia de 5,3 kg/hab.ano a 6,47 kg/hab.ano”.

Não há informação no município de Nova Santa Helena quanto a geração de REE produzida, devido à falta de informação também não foi possível estimar. Salvo que não é de responsabilidade do município a gestão destes resíduos, o mesmo não tem informações sobre os pontos específicos de coleta, e destinação destes material.

9.6.2 Pilhas e Baterias

Conforme Goldemberg e Cortez (2014) pilhas e baterias são produtos que apresentam, em sua composição, metais como chumbo, níquel, cádmio, mercúrio, cobre, zinco e manganês, por isso possuem alto potencial contaminante.

A Resolução do Conselho Nacional do Meio Ambiente (CONAMA) nº 401/2008 estabelece os limites máximos de chumbo, cádmio e mercúrio para pilhas e baterias comercializadas no território nacional, além de critérios e padrões para o seu gerenciamento ambientalmente adequado, incluindo o pós-consumo, do descarte ao encaminhamento para o tratamento. Em 2011 Associação Brasileira da Indústria Elétrica e Eletrônica (Abinee) implantou o programa de Logística Reversa de pilhas e baterias de uso doméstico conforme estabelece a Resolução Conama 401.

A fiscalização para este tipo de material não é rígida. Contudo, está logística não é muito difundida, não havendo maior abrangência de ponto de coleta. No estado de Mato-Grosso segunda pesquisas realizadas, site Philips e Porto Seguro, os pontos de recebimento no estado se encontram apenas na cidade de Cuiabá.

A prefeitura de Nova Santa Helena informou que o município está implantando programas específicos para a coleta, transporte e destinação de pilhas e baterias. Entretanto, por vezes, devido à falta de conscientização da população, os resíduos especiais do município são dispostos na coleta convencional de resíduos domésticos, tendo por fim o descarte a céu aberto.

9.6.3 Agrotóxicos, e embalagens

Os agrotóxicos são insumos agrícolas, produtos químicos usados na lavoura, na pecuária e até mesmo no ambiente doméstico como: inseticidas, fungicidas, acaricidas, nematicidas, herbicidas, bactericidas, vermífugos. As embalagens de agrotóxicos são resíduos oriundos dessas atividades e possuem tóxicos que representam grandes riscos para a saúde humana e de contaminação do meio ambiente.

De acordo com o Plano Nacional de Resíduos Sólidos (2011) atualmente, o Brasil é o maior consumidor mundial de agrotóxicos, com consumo próximo a 700 mil toneladas de produtos formulados ao ano e vendas superiores a US$ 7 bilhões. As embalagens vazias de agrotóxicos são classificadas como “resíduos perigosos” (NBR/ABNT 10.004/2004), apresentando elevado risco de contaminação humana e ambiental se descartadas sem o controle adequado.

O Decreto nº 4.074/2002 - Regulamenta a Lei no 7.802/89 que dispõe sobre a pesquisa, a experimentação, a produção, a embalagem e rotulagem, o transporte, o armazenamento, a comercialização, a propaganda comercial, a utilização, a importação, a exportação, o destino final dos resíduos e embalagens, o registro, a classificação, o controle, a inspeção e a fiscalização de agrotóxicos, seus componentes e afins, e dá outras providências estabelece no Art. 53º que os usuários de agrotóxicos e afins deverão efetuar a devolução das embalagens vazias, e respectivas tampas, aos estabelecimentos comerciais em que foram adquiridos, observadas as instruções constantes dos rótulos e das bulas, no prazo de até um ano, contado da data de sua compra.

Ainda conforme decreto é estipulado que os usuários de agrotóxicos deverão submeter à operação de tríplice lavagem, ou tecnologia equivalente, as embalagens rígidas que contiverem formulações miscíveis ou dispersíveis em água.

Próximo ao município de Nova Santa Helena há duas centrais de recebimento de embalagens vazias de agrotóxicos, sendo elas uma em Sinop e Matupá, conforme registrado no site do INPEV – Instituto Nacional de Processamento de Embalagens Vazias.

A destinação final das de agrotóxico e embalagens é de responsabilidade do próprio gerador, sendo que a prefeitura não realiza qualquer controle sobre a operação.

9.6.4 Pneus

Os pneus são compostos de borracha, arames de aço, lonas de poliéster e náilon e são utilizados em automóveis, motocicletas, bicicletas, caminhonetas, utilitários, micro-ônibus, ônibus, aviões e tratores.

Os pneus inservíveis abandonados ou dispostos inadequadamente constituem passivo ambiental e resultam em sério risco ao meio ambiente e à saúde pública, por essa razão, desde 1999 (antes mesmo da aprovação da PNRS) – de forma inovadora na América Latina –, os fabricantes e importadores de pneus, no Brasil, são obrigados a recolher e dar destinação adequada aos pneus inservíveis, por meio de Resolução do CONAMA atualizada em 2002 e em 2009. A Resolução do CONAMA nº 416 de 2009 dispõe sobre a prevenção à degradação ambiental causada por pneus inservíveis e sua destinação ambientalmente adequada.

No Estado de Mato Grosso existem pontos de coleta da empresa Reciclanip, responsável pela reciclagem destes pneus, podendo ser observada as principais destinações como asfalto de borracha, artefatos de borracha e laminação. O município de Nova Santa Helena não conta com ponto de coleta desses materiais, sendo o ponto mais próximo localizado em Colíder.

9.6.5 Lâmpadas Fluorescentes

A NBR/ABNT 10.004/2004 classifica as lâmpadas que contêm mercúrio como resíduos perigosos (Classe 1) demandando cuidados adequados durante sua coleta, armazenagem, transporte e destino final.

Os resíduos de lâmpadas fluorescentes são acondicionados em sacolas plásticas não padronizadas misturados com os resíduos domiciliares e comerciais, sendo então transportado pela coleta de resíduos urbanos e dispostos no lixão da cidade, hoje transformado em estação de transbordo.

9.6.6 Óleos lubrificantes, seus resíduos e embalagens

Os Óleos Lubrificantes Usados ou Contaminados (OLUC) são classificados como resíduo perigoso pela a norma NBR/ABNT 10.004/2004, pois segundo a Goldemberg e Cortez (2014) trata-se de um resíduo tóxico persistente, perigoso para o meio ambiente e para a saúde

humana se não gerenciado de forma adequada: pouco biodegradável, leva muito tempo para ser absorvido pela natureza. Provém, em sua quase totalidade, dos setores de transporte e industrial.

No Brasil há o Sistema Nacional de Informações sobre a Gestão de Resíduos Sólidos (Sinir) e o Cadastro Técnico Federal de Atividades Potencialmente Poluidoras ou Utilizadoras de Recursos Ambientais que por meio do no Cadastro Nacional de Operadores de Resíduos Perigosos gerencia o as pessoas jurídicas que operam este tipo de resíduo.

Segundo a norma NBR/ ABNT 10.004/2004 as embalagens de óleos lubrificantes são classificadas como resíduos perigosos, pois representam risco de contaminação ambiental. Em dezembro de 2012 foi assinado o Acordo Setorial Federal para a implantação de sistema de Logística Reversa de embalagens plásticas de lubrificantes. Tal acordo está baseado no Programa Jogue Limpo (PJL) criado em 2005 pelo Sindicato Nacional de Empresas Distribuidoras de Combustíveis e Lubrificantes (Sindicom) (GOLDEMBERG e CORTEZ, 2014).

O município de Nova Santa Helena se encontra na área de Expansão II no panorama de atuação do Programa Jogue Limpo, sendo que atualmente não há diferenciação desse resíduo.

9.6.7 Estimativa de Geração de resíduos da Logística Reversa

Uma série de trabalhos estabeleceram os valores *per capita* da geração de resíduos sujeitos à logística reversa conforme Lei Federal 12.305/2010. De acordo com os autores são estabelecidos os seguintes valores de geração *per capita:* FEAM (2011) indica uma taxa de 2,6 kg/ano.hab de resíduos eletroeletrônicos; IBAMA (2014) indica uma taxa 2,45 kg/hab.ano de resíduos de pneus; Trigueiro (2006) *apud* ICLEI (2012) indica uma taxa de 4,34 unidades/hab.ano de resíduos de pilhas e 0,09 unidades/hab.ano de resíduos de baterias; e Mansor (2010) indica uma taxa de 4 unidades/residência.ano de resíduos de lâmpadas fluorescentes (Tabela 54).

A população urbana de Nova Santa Helena no ano de 2016 era de 2.203 habitantes (IBGE, estimativa) e o número de residências era de 637, com base nisso estimou-se a quantidade de resíduos sujeitos a logística reversa no município.

Tabela 54. Estimativa de geração de resíduos da logística reversa em Nova Santa Helena-2016

Tipo de Resíduo	*Per Capita* Estimado	Total
Eletroeletrônicos	2,6 kg/hab.ano	5.727 kg/ano
Pneus	2,45 kg/hab.ano	5.397 kg/ano
Pilhas	4,34 unidades/hab.ano	9.560 unidades/ano
Baterias	0,09 unidades/hab.ano	198 unidades/ano
Lâmpadas fluorescentes	4 unidades/residência.ano	2.548 unidades/ano

Fonte: PMSB-MT, 2016

9.7 RESÍDUOS INDUSTRIAIS

De acordo com a Resolução Conama 313/2002 – Dispõe sobre o Inventário Nacional de Resíduos Sólidos Industriais – no seu Art. 2°, entende-se como resíduo sólido industrial todo aquele resíduo que resulte de atividades industriais e que se encontre nos estados sólido, semissólido, gasoso (quando contido) e líquido cujas particularidades tornem inviável o seu lançamento na rede pública de esgoto ou em corpos d`água, ou exijam para isso soluções técnica ou economicamente inviáveis em face da melhor tecnologia disponível. Ficam incluídos nesta definição os lodos provenientes de sistemas de tratamento de água e aqueles gerados em equipamentos e instalações de controle de poluição.

Conforme Art. 20 da Lei Federal 12.305/2010 estão sujeitos à elaboração de plano de gerenciamento de resíduos sólidos os geradores de resíduos gerados nos processos produtivos e de instalações industriais; nas atividades de pesquisa, extração ou beneficiamento de minérios, sendo, conforme § 1º Art. 27 da mesma legislação, as pessoas físicas e jurídicas responsáveis pela implementação e operacionalização integral do plano de gerenciamento aprovado pelo órgão competente.

Em Nova Santa Helena foram catalogadas 12 indústrias de pequeno porte em atividade no município segundo informações do Guia das Indústrias do estado de Matogrosso, como a produção dos resíduos pouco significativo, atualmente os resíduos são coletados com os resíduos domésticos e comerciais. Entretanto, de acordo com a legislação supracitada cada indústria é responsável pela gestão dos resíduos produzidos, ou seja, cada gerador deve possuir planos de gerenciamento de resíduos em operação.

9.8 RESÍDUOS QUE NECESSITAM DOS SERVIÇOS DE TRANSPORTES

Segundo Jardim et al (1995), os resíduos de serviços de transportes são os que constituem os resíduos sépticos, ou seja, aqueles que contêm ou podem conter germes patogênicos, trazidos aos portos, terminais rodoviários e aeroportos; basicamente, originam-se de materiais de

higiene, restos de alimentação, que podem veicular doenças provenientes de outras cidades, estados ou países. Porém, os resíduos assépticos, nesses locais, são considerados como domiciliares.

Os resíduos de serviços de transportes, segundo a Política Nacional de Resíduos Sólidos (Lei Federal nº 12.305/2010), incluem os resíduos originários de terminais rodoviários e ferroviários, os gerados em terminais alfandegários e em passagens de fronteira (BRASIL, 2010). Cabe ao gerador a responsabilidade pelo gerenciamento dos resíduos e as empresas responsáveis por terminais (rodoviários/ferroviários), estando sujeitos à elaboração do Plano de Gerenciamento de Resíduos Sólidos (Art. 20º da Lei 12.305/2010).

9.8.1 Resíduos de portos e aeroportos

Não há no município de Nova Santa Helena terminais públicos de portos e aeroportos.

9.8.2 Resíduos de transporte rodoviário

Nova Santa Helena possui um terminal rodoviário, localizado na região BR 163-MT-320, que passa pela cidade. Não foi informada pelo município a quantidade de resíduos gerados, a coleta é realizada pela Prefeitura tendo estes a destinação final a estação de transbordo, e posterior encaminhamento ao Aterro Sanitário no município de Sorriso.

9.9 RESÍDUOS DOS SERVIÇOS PÚBLICOS DE SANEAMAENTO BÁSICO

O PERS - Plano Estadual de Resíduos Sólidos (2011) define os resíduos dos serviços públicos de saneamento básico, de acordo com a Lei nº 11.445/07, integram os serviços públicos de saneamento básico, além do serviço de limpeza urbana e manejo de resíduos sólidos, o abastecimento de água potável, o esgotamento sanitário e a drenagem e manejo das águas pluviais urbanas. Nos serviços de abastecimento de água os resíduos sólidos geralmente são provenientes do lodo retido nos decantadores e da lavagem dos filtros das Estações de Tratamento de Água que normalmente são desidratados em sistemas de secagem antes de seguirem para destinação final.

No serviço de esgotamento sanitário os resíduos sólidos são gerados no tratamento preliminar das Estações de Tratamento de Esgoto - ETE, na forma de sólidos grosseiros (madeiras, panos, plásticos etc.) e sólidos predominantemente inorgânicos (areia ou terra), e nas demais unidades de tratamento da ETE na forma de lodo orgânico decantado, lodo orgânico de origem biológica e lodo gerado pela precipitação química. Normalmente os lodos são desidratados em sistemas de secagem antes de seguirem para destinação final.

No serviço de drenagem e manejo das águas pluviais urbanas os resíduos sólidos são provenientes de atividades de desassoreamento e dragagem das unidades que compõem o sistema de manejo das águas pluviais urbanas.

A partir do levantamento das unidades de tratamento para os serviços de abastecimento de água potável e esgotamento sanitário e de atividades de desassoreamento e dragagem nos municípios do Estado, é necessário fazer uma estimativa da massa/volume gerado de resíduos sólidos dessas atividades, incluindo projeções de produção de resíduos para curto, médio e longo prazo. É importante que dessa estimativa resultem informações sobre quantidade e qualidade, e, principalmente, quanto à sua periculosidade. Apresenta-se as características gerais do manejo desses resíduos como número de empreendimentos licenciados, formas de transporte (ex: caminhões tanque, caminhões basculantes etc.) e soluções adotadas para a destinação dos resíduos (ex: incineração, secagem), incluindo a disposição final (ex: aplicação no solo, aterro sanitário, aterro controlado, lixão etc).

Os resíduos de serviços públicos de saneamento são os gerados em atividades relacionadas ao tratamento da água (Estação de Tratamento de Água – ETA), ao tratamento do esgoto sanitário (Estação de Tratamento de Esgoto – ETE), e a manutenção dos sistemas de drenagem e manejo das águas pluviais.

No município de Nova Santa Helena é utilizado a captação por manancial superficial e possui uma Estação de Tratamento de Água, que produz resíduos líquidos que não recebem tratamento. Até a presente data, o município não dispõe de sistema de tratamento de esgoto coletivo.

Quanto aos resíduos gerados nas unidades da drenagem de águas pluviais, como a limpeza de canais e bocas de lobo, nas redes de galerias pluviais e também são dispostas diretamente na estação de transbordo para o posterior encaminhamento ao Aterro Sanitário.

9.10 ESTRUTURA OPERACIONAL

A Secretaria de Obras é o órgão da prefeitura responsável pela fiscalização da coleta e destinação final de resíduos sólidos do município de Nova Santa Helena. A coleta, transporte e destinação final dos resíduos sólidos produzido são realizados por empresas contratadas. Os serviços contam com um enxuto quadro de funcionários. Para a coleta dos RSU a empresa contratada possui um caminhão com carroceria, e os resíduos do serviço de limpeza urbana é

realizado pela prefeitura, que possui um caminhão basculante de 10 m³ para auxilio da operação.

9.11 ORGANOGRAMA DO PRESTADOR DE SERVIÇO E DESCRIÇÃO DO CORPO FUNCIONAL

Os serviços de limpeza urbana e manejo dos resíduos sólidos no município de Nova Santa Helena é compartilhado. A empresa contratada, responsável pela coleta dos resíduos domiciliares na área urbana, conta com dois funcionários para realizar o serviço, um coletor e um motorista. A prefeitura, responsável pelo serviço de limpeza urbana, conta com um motorista e oito prestadores de serviços diversos (varrição, poda, coleta, pintura, etc). Na Figura 41, apresenta a estrutura operacional para realização do manejo dos resíduos sólidos do município.

Figura 41. Estrutura operacional para realização do manejo dos resíduos sólidos

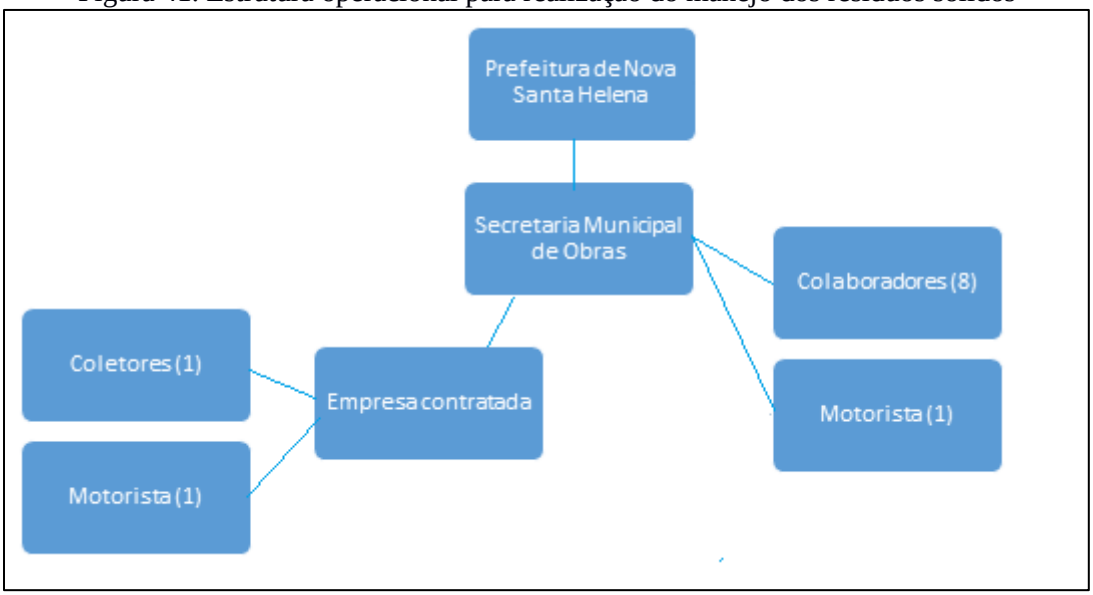

Fonte: PMSB-MT, 2016

9.12 IDENTIFICAÇÃO DA POSSIBILIDADE DE IMPLANTAÇÃO DE SOLUÇÕES CONSORCIADAS

A Lei n° 12.305/10 instituiu a Política Nacional de Resíduos Sólidos (PNRS) dispondo sobre seus princípios, objetivos e instrumentos, bem como sobre as diretrizes relativas à gestão integrada e ao gerenciamento de resíduos sólidos, incluindo os resíduos perigosos, as responsabilidades dos geradores e do poder público e aos instrumentos econômicos aplicáveis.

A lei faz referência ainda ao tratamento consorciado de resíduos, que permite a pequenos municípios planejarem conjuntamente a destinação, além de garantir a remuneração ao Estado, caso ele tenha de se ocupar das atribuições relativas à Logística Reversa dos geradores.

Muitos municípios têm criado novas formas de prestação e organização dos serviços relacionados a saneamento, em alguns casos os poderes locais passaram a discutir seus problemas conjuntamente onde a disposição final dos resíduos sólidos em forma de alternativas consorciadas faz parte. A cooperação intermunicipal é um poderoso ferramental para governos, locais, visto que ampliam a sua capacidade de ação e otimizam seus recursos (NARUO, 2003).

A identificação das possibilidades de implantação de soluções consorciadas ou compartilhadas com outros municípios, devem ter como critérios de economia de escala, a proximidade dos locais estabelecidos e as formas de prevenção dos riscos ambientais. Atualmente, a prefeitura de Nova Santa Helena assinou um contrato com uma empresa particular SANORTE, para destinar e tratar os resíduos sólidos produzido no município, para o aterro sanitário Primaverinha, localizado no município de Sinop.

9.13 RECEITAS OPERACIONAIS E DESPESAS DE CUSTEIO E INVESTIMENTO

A Secretaria de Obras possui receita para execução dos serviços de limpeza urbana e manejo dos resíduos sólidos, arrecada por meio da aplicação de taxa especifica (ver item 5.6). As informações relacionadas na Tabela 55 demonstram as principais receitas e despesas relacionadas a esses serviços no ano de 2015, informadas no SNIS.

Tabela 55. Despesas operacionais com limpeza pública e manejo de resíduos sólidos em 2015 de Nova Santa Helena-MT

Código SNIS	Indicador	Unidade	Ano de Referência
			2015
FN222	Receita Arrecadada	R$/Ano	17.095,00
FN208	Despesa total com o serviço de coleta de RDO e RPU	R$/Ano	-
FN211	Despesa total com a coleta de RSS	R$/Ano	-
FN214	Despesa com empresas contratadas para o serviço de varrição	R$/Ano	-
FN217	Despesa total com todos os agentes executores dos demais serviços quando não especificados em campos próprios	R$/Ano	-
FN218	Despesa dos agentes públicos executores de serviços de manejo de RSU	R$/Ano	-
FN219	Despesa com agentes privados executores de serviços de manejo de RSU	R$/Ano	-
FN220	Despesa total com serviços de manejo dos RSU	R$/Ano	32.051,01
FN223	Despesa Corrente da Prefeitura durante o ano com TODOS os serviços do município (saúde, educação, pagamento de pessoal, etc.).	R$/Ano	168.689,61

Fonte: SNIS, 2015

Ao analisar a Tabela 55 observa-se que a receita arrecada (FN222) não é suficiente para suprir a despesa total com os serviços de manejo de RSU (FN220)As demais informações não foram preenchidas no SNIS.

9.14 INDICADORES OPERACIONAIS, ECONÔMICO-FINANCEIROS, ADMINISTRATIVOS E DE QUALIDADE DOS SERVIÇOS PRESTADOS

A utilização dos indicadores informados pela prefeitura ao SNIS auxilia na percepção da realidade do município e permite uma visão macro com a possibilidade de propor melhorias para melhor desempenho operacional do manejo de resíduos sólidos urbanos. Os indicadores referentes às operações econômico-financeiras, administrativos e de qualidade da limpeza urbana e manejo de resíduos sólidos na área urbana de Nova Santa Helena estão organizados na Tabela 56.

Tabela 56. Indicadores de resíduos sólidos urbanos de Nova Santa Helena

Indicadores técnico-operacionais e administrativos de Resíduos Sólidos Urbanos		**Ano**
Indicadores	Unidade	2015
IN001 - Taxa de empregados em relação à população urbana	(empregados/1000 hab)	0,98
IN007 - Incidência de empregados próprios no total de empregados no manejo de RSU	(%)	18,18
IN008_RS - Incidência de empregados de empresas contratadas no total de empregados no manejo de RSU	(%)	81,82
IN014 - Taxa de cobertura do serviço de coleta domiciliar direta (porta-a-porta) da população urbana do município.	(%)	100,00
IN015 - Taxa de cobertura do serviço de coleta de RDO em relação à população total do município	(%)	62,93
IN016 - Taxa de cobertura do serviço de coleta de RDO em relação à população urbana	(%)	100,00
IN017 - Taxa de terceirização do serviço de coleta de (RDO + RPU) em relação à quantidade coletada	(%)	100,00
IN021 - Massa coletada (RDO + RPU) per capita em relação à população urbana	(Kg/hab/dia)	1,14
IN022 - Massa (RDO) coletada per capita em relação à população atendida com serviço de coleta	(Kg/hab/dia)	-
IN027 - Taxa da quantidade total coletada de resíduos públicos (RPU) em relação à quantidade total coletada de resíduos sólidos domésticos (RDO)	(%)	-
IN028 - Massa de resíduos domiciliares e públicos (RDO + RPU) coletada per capita em relação à população total atendida pelo serviço de coleta	(Kg/habitante. dia)	1,04
IN032 - Massa recuperada per capita de materiais recicláveis (exceto matéria orgânica e rejeitos) em relação à população urbana	(Kg/hab. ano)	-
IN034 - Incidência de papel e papelão no total de material recuperado	(%)	-

Continuação: Tabela 56. Indicadores de resíduos sólidos urbanos de Nova Santa Helena

Indicadores	Unidade	2015
IN035 - Incidência de plásticos no total de material recuperado	(%)	-
IN036 – Massa de RSS coletada per capita	Kg/(1000hab.dia)	22,79
IN047 - Incidência de varredores no total de empregados no manejo de RSU	(%)	100
IN052 - Relação de capinadores no total de empregados no manejo	(%)	100

Fonte: SNIS, 2015

Na Tabela 56 é possível analisar que a taxa de cobertura do serviço de coleta domiciliar direta (porta-a-porta) da população urbana atingiu a universalização dos serviços no núcleo urbano municipal (IN014), mas em relação as áreas rurais o serviço de coleta precisa ser ampliado, já que para a taxa de cobertura do serviço de coleta em relação à população total do município é de 62,93 (IN015).

A massa coletada per capita em relação à população urbana (IN021) é de 1,14 Kg/hab. dia, valor que difere daquele do informado pela prefeitura para o ano de 2016, conforme demonstrado no item 9.2.1, que é de 1,98 kg/hab. dia, indicando o aumento da geração de resíduos sólidos urbanos.

Não foram preenchidos os campos referentes aos resíduos recicláveis (IN032, IN034 e IN0,35). Observa-se também que os varredores representam quase 100% no total de empregados no manejo de RSU (IN047), assim como de capinadores (IN052), isso por que normalmente são os mesmos funcionários que exercem ambas as funções.

9.15 EXISTÊNCIA DE PROGRAMAS ESPECIAIS

Diversos municípios têm procurado dar um cunho social aos seus programas de reciclagem, formando cooperativas de catadores que atuam na separação de materiais recicláveis existentes no lixo (IBAM, 2001).

As principais vantagens da utilização de cooperativas de catadores são:

- Geração de emprego e renda;
- Resgate da cidadania dos catadores, em sua maioria moradores de rua;
- Redução das despesas com os programas de reciclagem;
- Organização do trabalho dos catadores nas ruas evitando problemas na coleta de lixo e o armazenamento de materiais em logradouros públicos;

- Redução de despesas com a coleta, transferência e disposição final dos resíduos separados pelos catadores que, portanto, não serão coletados, transportados e dispostos em aterro pelo sistema de limpeza urbana da cidade.

No artigo 22 da Política Nacional de Resíduos Sólidos (PNRS) (Lei nº 12.305/2010) está escrito: "o responsável pelos serviços públicos de limpeza urbana e manejo de resíduos sólidos deverá priorizar a contratação de organizações produtivas de catadores de materiais recicláveis formadas por pessoas físicas de baixa renda".

Segundo Luconi, Sguarezi e Karling (2014), a PNRS tem como objetivo a integração dos catadores de material reciclável, de acordo com o ICLEI-Brasil (SRHU/MMA; ICLEI-Brasil, 2012, p. 104): "Buscar a inclusão social dos catadores conforme previsto na PNRS. O Plano Nacional de Resíduos Sólidos esclarece a todos os envolvidos na implementação da PNRS, pois dispõe sobre a elaboração dos planos de gestão de resíduos sólidos, sugere passos metodológicos a fim de garantir a participação e controle social, assim como busca cumprir as metas e a legislação estabelecidas no PNRS (BRASIL, 2012).

No entanto, os resíduos sólidos urbanos no Brasil ainda são pouco reutilizados, a região Sudoeste do país lidera com 52,7% do coletado voltando para o ciclo produtivo, mas a região Centro-Oeste tem apenas 8,10% reutilizado perdendo apenas da região Norte (ABRELPE, 2011).

No município de Nova Santa Helena os programas ambientais estão em fase de implantação, como o programa de coleta seletiva. A educação ambiental já vem sendo trabalha nas escolas. Tais ações podem minimizar a grande quantidade de resíduos destinada ao antigo lixão e ao aterro sanitário.

9.16 IDENTIFICAÇÃO DOS PASSIVOS AMBIENTAIS

Foram considerados para diagnóstico como passivos ambientais aterros controlados, lixões, bolsões de lixo, áreas de 'bota-fora' e principais pontos críticos à disposição de resíduos sólidos. Durante visita técnica ao município, não foram identificados bolsões de lixo e/ou áreas de 'bota-fora". Pode-se dizer que o local com maior impacto ambiental em atividades relacionadas ao gerenciamento de resíduos é o antigo lixão municipal, que atualmente funciona como área de transbordo, entretanto o terreno que recebeu todo tipo de material, sem que houvesse o mínimo de dispositivos que impedissem a contaminação ambiental do solo e do ar, não recebeu qualquer tipo de remediação. Em razão disso, além do solo, lençol freatico e ar

podemos considerar que toda a região ao seu entorno pode estar contaminada, pois ainda há a proliferação de vetores como ratos, moscas, urubus, entre outros.

10 ÁREA RURAL

A população rural brasileira é de 30 milhões de habitantes, 15,64% da população total, segundo o IBGE (2010). Essa população se encontra inserida nas comunidades tradicionais, assentamentos, quilombolas, agrovilas, distritos e outros.

Em relação aos assentamentos, em outubro de 1985 um decreto da Presidência da República do Brasil aprovou o I Plano Nacional de Reforma Agrária (PNRA). Já em 2003 o II PNRA foi além da garantia do acesso à terra, previu ações para que homens e mulheres pudessem produzir, gerar renda e ter acesso aos demais direitos fundamentais, como Saúde e Educação, Energia e Saneamento. Alguns incentivos já estão em ação como: Luz para Todos (Ministério de Minas e Energia - MME); Água para Todos (Ministério da Integração Nacional - MI); e o Programa Nacional de Habitação Rural, operacionalizado pela Caixa Econômica Federal.

Essa população ainda não dispõe, na sua maioria, de serviços de saneamento. De acordo com o PNAD 2014, apenas 30,33% da população rural no Brasil está ligada à rede de distribuição de água. Nas comunidades rurais, 11,4% da população não possui nenhum tipo de coleta e tratamento de esgoto, e 49,9% utilizam fossas rudimentares como disposição final. A coleta de resíduos sólidos domésticos possui um panorama igualmente preocupante, 73% dos domicílios não recebem esse serviço, sendo dispostos em valas nos quintais das residências e queimados.

No Estado de Mato Grosso são 552.321 habitantes em área rural; destes, 93% não possuem rede de distribuição de água e 5% vivem em pobreza extrema (IBGE, 2010). Observa-se uma precariedade de informações quanto aos serviços de esgotamento sanitário, resíduos e drenagem. Os poucos dados existentes também carecem de confiabilidade.

O Estado de Mato Grosso apresenta diversas unidades rurais (distritos, assentamentos, comunidades tradicionais e comunidades quilombolas). Dados do Instituto Nacional de Colonização e Reforma Agrária (INCRA-assentamentos), Instituto de Terras de Mato Grosso (INTERMAT-assentamentos), IBGE (distritos), Fundação Palmares (quilombolas) e Empaer-MT (comunidades tradicionais) resultam em 2.230 unidades rurais. Contudo, devido à impossibilidade de se visitar todas essas unidades, decorrência do pouco tempo disponível e

orçamento limitado, foram estabelecidos critérios para definir as localidades que apresentavam maior relevância para visitação.

Os critérios estabelecidos atendem a TR/2012-Funasa, contemplando os distritos, quilombolas e comunidades tradicionais; também foram contemplados os assentamentos que possuem núcleo populacional, estruturas básicas (Posto de Saúde da Família – PSF, Escolas Municipais ou Estaduais, dentre outras características), ou aqueles que receberam financiamento da FUNASA. Após estas definições foi efetuada a seleção dessas unidades por Município. Nesse sentido, foi solicitado à Funasa, Of. 310 de 16/03/2016, para a validação final do NICT/Funasa, conforme ata de reunião de 11/03/2016.

A metodologia adotada para o levantamento de dados do diagnóstico na área rural foi a mesma utilizada na área urbana. A audiência pública foi realizada em conjunto (áreas urbana e rural) na sede do município.

No município de Nova Santa Helena há uma comunidade localizada a 60 km da sede urbana, conforme representado no Mapa 10. Localidades da área rural do município de Nova Santa Helena – MT, e áreas rurais dispersas. No território municipal não há distritos e assentamentos cadastrados. A seguir são descritas as condições observadas no levantamento dos dados da área rural.

10.1 COMUNIDADE VILA ATLÂNTICA

A comunidade Vila Atlântica está localizada nas coordenadas geográficas 11º 03’ 36,0” S e 54º 49’ 09,1”W, situa-se a 60 km da sede do município de Nova Santa Helena, com acesso pela rodovia estadual MT-320.

A comunidade é composta por 105 famílias, totalizando 219 habitantes. Na localidade existem os seguintes equipamentos comunitários e prédios públicos: igreja, posto de saúde familiar, escola municipal e cemitério.

10.1.1 Sistema de Abastecimento de Água

O abastecimento de água da Vila Atlântica é composto por um poço tubular, com encamisamento de ferro, possui uma profundidade aproximada de 100 metros e não existe área de proteção (Figura 42). A bomba instalada é de eixo horizontal da marca ELETROPLAS, com 3,0 CV de potência, monofásica, o bombeamento funciona aproximadamente 12 horas por dia. Não há controle da vazão de água captada na vila.

O sistema apresenta abrigo para o quadro de comando e conta com a desinfecção da água por meio de pastilhas de cloro (Figura 43), aproximadamente ½ pastilha por dia.

Figura 42. Estrutura de captação subterrânea



Fonte: PMSB-MT, 2015

Figura 43. Dosador de cloro em pastilha



Fonte: PMSB-MT, 2015

A desinfecção da água por clorador simplificado de pastilha é um sistema de cloração eficiente, simples e de baixo custo e contribui para que se reduzam os riscos de transmissão de doenças de veiculação hídrica. Tal método é recomendado e mais indicado que seja utilizado em pequenas comunidades, tais como rurais, indígenas ou ribeirinhas.

LOCALIDADES DA ÁREA RURAL DO MUNICÍPIO DE NOVA SANTA HELENA

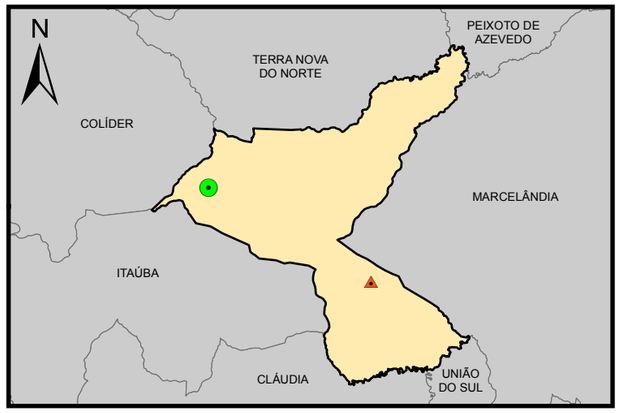

Legenda

- Sede Municipal
- Rodovias - BR
- Rodovias - MT
- Vias Vicinais
- Limite Nova Santa Helena
- Municípios de Mato Grosso

Localidade

- Distrito

Fonte dos dados:

Vetoriais: IBGE 2015
SEMA 2008
PMSB 2016

Escala 1:350.000

0 10 20 Km

Sistema de Coordenadas Geográficas:
Datum: SIRGAS 2000
Elaborado em Outubro/2016

Plano Municipal de Saneamento Básico

Prefeitura municipal de Nova Santa Helena

PMSB-MT FUNASA GOVERNO DE MATO GROSSO ESTADO DE TRANSFORMAÇÃO UFMT

Para controle da qualidade da água, conservação das bombas e proteção dos poços são necessários a instalação dos dispositivos de proteção conforme recomendado pela NBR 12212/92 - Projeto de poço para captação de água subterrânea. O Quadro 18 apresenta os dispositivos instalados no poço da vila.

Quadro 18. Levantamento dos dispositivos de proteção instalados no poço tubular da Vila Atlântica

Dispositivos instalados nos poços								
Poço tubular	**Macro-medidor**	**Tubo guia**	**Laje de proteção**	**Válvula retenção**	**Tampa**	**Ponto de amostragem**	**Abrigo quadro de comando**	**Proteção de acesso**
PT-01	Não	Sim	Sim	Não	Não	Não	Sim	Não

Fonte: PMSB-MT, 2016

Na comunidade existem dois reservatórios instalados, ambos em operação, os mesmos estão alocados próximos (Figura 44). O primeiro é elevado do tipo taça, metálico e com capacidade de 20m³. O segundo reservatório é cilíndrico, elevado altura de aproximadamente 3 metros, metálico com capacidade de 10m³. Desse modo, o município apresenta uma capacidade de reservação de 30 m³.

Figura 44. Reservatórios elevados



Fonte: PMSB-MT, 2016

A água é fornecida para o consumo doméstico através de uma rede de distribuição cujas tubulações possuem diâmetros de 100 e 80 mm, com ligações prediais de ¾ e ½ polegada nos cavaletes. A rede apresenta 78 ligações cadastradas, sendo que não há hidrometração. Não é

realizada a cobrança pelo serviço de abastecimento de água. A Divisão de Água e Esgoto de Nova Santa Helena possui operador na comunidade para os serviços de operação e manutenção do sistema.

Diante da realidade exposta é possível elencar os problemas identificados:

- Ausência de monitoramento da qualidade da água distribuída;
- Falta micro e macromedidor para o monitoramento do consumo;
- Não há manutenção nem limpeza no reservatório;
- A captação não possui outorga.

10.1.2 Sistema de Esgotamento Sanitário

A comunidade não possui sistema público de coleta e tratamento de esgoto, a população utiliza majoritariamente fossas negras conhecidas como rudimentares, ou absorventes e, por vezes, latrinas.

Figura 45. Fossa rudimentar



Figura 46. Latrina



Fonte: PMSB-MT, 2016

Não existe nenhuma ação da Prefeitura municipal no sentido de exigir que sejam construídas fossa séptica e sumidouro para tratamento do esgoto domiciliar ou um programa de incentivo à adequação dos sistemas de tratamento individuais.

A fossa negra e latrinas são estrutura sem revestimento ou gradeada onde os dejetos são depositados no solo, parte se infiltrando e parte sendo decomposta na superfície de fundo. Por não serem estanques, essas formas de esgotamento permitem que seu conteúdo infiltre e se dissipe, não conta com nenhum tipo de deflúvio, contaminando o solo e lençol freático.

10.1.3 Manejo de Águas Pluviais

Com relação à drenagem pluvial, a avenida central da comunidade possui pavimentação asfáltica, com meio fio e sarjeta para escoamento superficial. As demais vias da vila carecem de sistema de drenagem de águas pluviais, tendo em vista que foi averiguado o início de processos erosivos nessas áreas.

A estrada vicinal rural de acesso a vila apresenta sulcos e ravinas devido à falta de dispositivos de drenagem e manutenção.

Quanto ao sistema de macrodrenagem, na comunidade não há canais artificiais, ou dissipadores de energia. O córrego mais próximo é o Água Doce.

10.1.4 Manejo de Resíduos Sólidos

Na Vila Atlântica a coleta pública dos resíduos ocorre duas vezes por semana, as quartas-feiras e aos sábados. O acondicionamento é de formas variadas, a forma de armazenamento dos resíduos nas vias públicas também não é padronizada. Os resíduos domésticos são destinados a uma área com uma vala perfurada, onde é realizado o processo de queima desses resíduos (Figura 47 e Figura 48.),

Figura 47. Vala aberta para disposição de resíduos sólidos domésticos



Fonte: PMSB-MT, 2016

Figura 48. Resíduos inertes e não inertes misturados na disposição final dos RSU



Fonte: PMSB-MT, 2016

Conforme a Lei de Crimes Ambientais (Lei nº 9605/1998), a queima de resíduo domiciliar, de natureza vegetal ou qualquer outro tipo de resíduo, é crime de poluição, que consiste no ato de causar poluição, de qualquer forma, que coloque em risco a saúde humana ou segurança dos animais ou destrua a flora.

Na vila há um centro de saúde familiar, sendo que o local abrange atendimentos médicos, ações básicas de saúde, imunizações e demais serviços de enfermagem. Também relacionados com a saúde, conta com serviços desenvolvidos por uma agente comunitária de saúde que orienta sobre a importância do aleitamento materno, pré-natal, planejamento familiar e imunização. Os atendimentos médico-hospitalares emergenciais e urgentes são encaminhados para a sede do município (Figura 49).

Figura 49. Posto de saúde familiar



Fonte: PMSB-MT, 2016

Neste estabelecimento de saúde, as armazenagens dos resíduos de serviços de saúde seguem o disposto na legislação. Sendo que os resíduos infectantes (Grupo A) e químicos (Grupo B) são acondicionados juntos em saco branco leitoso. Os perfurocortantes (Grupo E) são acondicionados em caixas de papelão tipo “descarpack”. Os resíduos comuns (Grupo D) como: plásticos, papéis, orgânicos não infectantes e de banheiros são acondicionados em sacolas plásticas não padronizadas e disponibilizados para a coleta pública.

A equipe de saúde destina os resíduos perfurocortantes a cada três meses para a sede do município, e uma vez por semana os resíduos do Grupo A e B. Não há quantificação do montante de resíduos produzidos.

Os resíduos da construção civil e podas são acondicionados nos quintais ou irregularmente nas vias públicas e/ou terrenos baldios. Durante a visita técnica observou-se em diversos locais a disposição, realizada pelos próprios munícipes, desses resíduos em calçadas e terrenos baldios, em alguns casos até a queima dos mesmos (Figura 50).

Figura 50. Vestígios de queima de jardinagem



Fonte: PMSB-MT, 2016

Vale ressaltar que a prática de queimar resíduos, mesmo que de natureza vegetal, além de danosa a saúde pública, é criminal, ainda que realizada em local privado.

Quanto aos resíduos passiveis de logística reversa, não há qualquer iniciativa de coleta seletiva na comunidade e normalmente esses são destinados juntamente com os resíduos comuns.

10.2 ÁREAS RURAIS DISPERSAS

No território municipal de Nova Santa Helena existem diversas propriedades rurais, como fazendas e chácaras, além de assentamentos e comunidades, tais localidades apresentam características de saneamento similares. Sendo que, de forma geral, os sistemas podem ser descritos da seguinte maneira.

10.2.1 Sistema de Abastecimento de Água

As áreas rurais em sua maioria apresentam sistema de abastecimento de água individual, com poços artesianos ou amazonas (cacimbas). Cada residência apresenta seu próprio reservatório, sendo o poço particular ou compartilhado entre os vizinhos. O tratamento da água consiste na aplicação do hipoclorito nas caixas d'água, quando esse é distribuído pela prefeitura, por meio das agentes de saúde rural.

Os maiores problemas observados são a ausência do monitoramento da qualidade da água consumida, e a falta de outorga.

10.2.2 Sistema de Esgotamento Sanitário

A localidades rurais não possuem sistema público de coleta e tratamento de esgoto, a população utiliza majoritariamente fossas negras (conhecidas como rudimentares) e, por vezes, fossa séptica e sumidouro, para a disposição do esgoto. Não há exigência quanto à construção de sistema de tratamento individual composto de fossa séptica e sumidouro para as novas construções.

10.2.3 Manejo de Águas Pluviais

As áreas rurais não apresentam sistemas de microdrenagem, não há pavimentação asfáltica, galerias de águas pluviais ou bocas de lobo. São realizadas constante manutenção das estradas vicinais, com os cascalhamento e regularização do leito das vias. Foram informadas, que há diversas erosões em vias mais baixas, possivelmente ocasionadas pela drenagem ineficiente das estradas vicinais.

10.2.4 Manejo de Resíduos Sólidos

Os resíduos sólidos domésticos produzidos na maior parte da zona rural do município de Nova Santa Helena são de responsabilidade do próprio morador. Normalmente, os resíduos produzidos são depositados em valas no fundo das propriedades, após acumular certa quantia, o material é incinerado e enterrado. Também foi relatado que a matéria orgânica produzida é separada para ser usada no trato das criações e como adubo para hortas.

11 CONSIDERAÇÕES FINAIS

Nova Santa Helena apresenta particularidades preocupantes relacionadas com a socioeconomia do município que se refletem no baixo IDH, com destaque para as questões ligadas à educação. Assim, acredita-se que, embora o acesso ao saneamento reduza uma série de enfermidades, dias de internação e a mortalidade infantil e geral, a implantação de infraestrutura e de serviços relacionados ao saneamento básico, isoladamente, pouco refletirá na melhoria da qualidade de vida da população. Para reduzir a ocorrência dessas doenças, é fundamental que toda a população, além de ter acesso ao saneamento básico, que inclui abastecimento de água tratada, tratamento correto do esgoto, destinação e tratamento dos resíduos sólidos, drenagem urbana, instalações sanitárias adequadas e promoção da educação

sanitária, entre outras ações, tenha uma educação de qualidade, serviços de saúde eficientes e, principalmente, acesso a emprego e renda.

No aspecto da política do setor de saneamento de Nova Santa Helena, deve-se ressaltar a necessidade da elaboração do Plano Diretor em Saneamento, contemplando o sistema de abastecimento de água, sistema de esgotamento sanitário, manejo de drenagem urbana, limpeza urbana e resíduos sólidos do município, regulamentando direitos e deveres específicos, ações, obras de melhoria, investimentos técnicos e nos recursos humanos. Com o objetivo de garantir o desenvolvimento das funções econômicas, sociais e ambientais do município, gerando um ambiente de inclusão socioeconômica de todos os cidadãos e de respeito ao meio ambiente.

Quanto ao sistema de abastecimento de água, o município está bem servido, pois o município tem concessão no serviço de água e esgoto, por empresa privada, na zona urbana e o serviço de água já possui a universalização do serviço. Recomendamos a ação continuada dos serviços que garanta a qualidade e quantidade de água suficiente para a população beneficiada, com indicadores de eficiência, eficácia e efetividade dos serviços, entre outros.

Em relação ao sistema de esgotamento sanitário, deve ser implantado sistema coletivo de esgoto, pois o município utiliza de sistema individual, por meio de fossas rudimentares. A ausência de esgotamento sanitário no município pode causar severos impactos para o ambiente e também na qualidade de vida da população que reside tanto no meio urbano quanto no rural. O tratamento adequado dos efluentes é indispensável para a proteção da saúde pública, pois são inúmeras as doenças que podem ser transmitidas através da disposição inadequada do esgoto gerado, como a febre tifoide, hepatite infecciosa, cólera, disenterias, entre outras.

A preservação do ambiente é outro importante motivo que aumenta a necessidade da coleta e do eficiente tratamento dos efluentes, devido ao fato de os mesmos possuírem diversas substâncias que são extremamente prejudiciais aos corpos hídricos, como a alta carga de matéria orgânica, que pode causar a diminuição da concentração de oxigênio dissolvido na água e a consequente morte de peixes e outros organismos aquáticos.

Apesar dos diversos motivos que justificam a necessidade do tratamento dos efluentes gerados, os investimentos necessários para o atendimento da população com este serviço, no Brasil, ainda são escassos, principalmente quando visam atender a população de baixa renda ou que residam na área rural do país. Os gastos com o esgotamento sanitário no município refletem diretamente na melhoria do quadro de saúde da população residente, diminuindo a incidência

de doenças e internações hospitalares e promovendo significativa redução de despesas na área da saúde.

Em reflexo da realidade do sistema de drenagem analisada, nota-se que a malha viária do município de Nova Santa Helena tem a extensão de 18,82 km de ruas pavimentadas, das quais algumas apresentam tubulação obstruída e pontos de alagamentos. Com a implantação e ampliação do sistema de drenagem, pode-se utilizar indicadores para o monitoramento da qualidade da água resultante do sistema de galerias das águas pluviais, gerando bases de dados que auxiliem no gerenciamento da rede de drenagem.

Para os resíduos sólidos o município já possui em andamento um convênio com uma empresa particular que deverá adotar um novo local para descarte de forma adequada, em um aterro sanitário, com a efetividade na implantação de campanhas com a população sobre o descarte adequado dos resíduos, gestão dos RSU’s geral e sua viabilidade econômica.

Destaca-se que o acesso aos serviços de saneamento resulta na redução de uma série de enfermidades, o que reflete até mesmo no aproveitamento escolar das crianças e na produtividade do trabalhador. Para reduzir a ocorrência dessas doenças, é fundamental que toda a população tenha acesso ao saneamento básico, que inclui abastecimento de água tratada, tratamento correto do esgoto, destinação e tratamento do lixo, drenagem urbana, instalações sanitárias adequadas e promoção da educação sanitária, entre outras ações.

Diante das preocupações atuais apresentadas e das exigências legais referentes ao setor, este documento refere-se ao Diagnóstico Técnico-Participativo (produto C), para a elaboração do Plano Municipal de Saneamento Básico (PMSB) de Nova Santa Helena (MT), cujo objetivo é estabelecer um planejamento das ações de saneamento de forma que atenda aos princípios da política nacional e que seja construído por meio de uma gestão participativa, envolvendo a sociedade no processo de elaboração. O Plano Municipal de Saneamento Básico visa à melhoria da salubridade ambiental, à proteção dos recursos hídricos, à universalização dos serviços, ao desenvolvimento progressivo e à promoção da saúde.

Dessa forma, o PMSB – Plano Municipal de Saneamento Básico identifica os problemas e busca a solução em conjunto com a Gestão Governamental do município, reunindo todos os setores técnicos, financeiros, administrativos, jurídicos e sociais, para construir, conscientizar e indicar um planejamento sustentável para a melhoria do saneamento.

12 REFERÊNCIA BIBLIOGRÁFICA

ABRELPE. Associação Brasileira de Empresas de Limpeza Pública e Resíduos Especiais. Panorama de Resíduos Sólidos no Brasil. São Paulo: ABRELPE, 2011.

ANDREOLI, C. V. *Aproveitamento do Lodo Gerado em Estações de Tratamento de Água e Esgotos Sanitários, inclusive com a Utilização de Técnicas Consorciadas com Resíduos Sólidos Urbanos*. 282 p.: il. Projeto PROSAB. ISBN: 85-86552-19-4. Curitiba. 2001.

ASSOCIAÇÃO BRASILEIRA DE NORMAS REGULADORAS – NBR 10004. Classificação Resíduos Sólidos. 2004.

BRASIL. FUNDAÇÃO NACIONAL DE SAÚDE. *Orientações técnicas para apresentação de projetos de drenagem e manejo ambiental em áreas endêmicas de malária*. 1ª reimpressão. — Brasília: Funasa, 2006, 32 p.

BORGES; SILVEIRA; VENDRAMIN. SEMA. Secretaria Estadual do Meio Ambiente de Mato Grosso. Flora Arbórea de Mato Grosso - Tipologias vegetais e suas espécies. Entrelinhas. 2014.

BOX, O. 1981. Macroclimate and plant forms: an introduction to predictive modelling in phytogeography, Junk, The Hague.

IBGE. Instituto Brasileiro de Geografia e Estatística. 2004. Mapa de Biomas do Brasil, primeira aproximação. Rio de Janeiro: IBGE. Disponível em: www.ibge.gov.br. Acesso: 15/06/2016.

IBGE. Instituto Brasileiro de Geografia e Estatística. Manual Técnico da Vegetação Brasileira» (PDF). 2012. Disponível em: http://biblioteca.ibge.gov.br/visualizacao/monografias/GEBIS%20-%20RJ/ManuaisdeGeociencias/Manual%20Tecnico%20da%20Vegetacao%20Brasileira%20n.1.pdf. Acesso em 27 junho, 2016.

CARDOSO, A. N. *Urbanos de Drenagem*. Disponível: <ftp://ftp.cefetes.br/cursos/transportes/Zorzal/Drenagem%20Urbana/Apostila%20de%20drenagem%20urbana%20do%20prof%20Cardoso%20Neto.pdf>. Acesso: 02/11/2015.

CARDOSO, C. V. P. *Descarte de carcaças*. In: Antenor Andrade; Sérgio Correia Pinto; Rosilene Santos Oliveira. (Org.). Animais de Laboratório: criação e experimentação. 2ed. v. 1, p. 281-288. Rio de Janeiro: Fiocruz, 2006.

CORDEIRO, J. S. *Gerenciamento de Lodo de ETAs* – Remoção de água, através de leitos de secagem e disposição da fase sólida em matrizes de cimento e resíduos da construção civil. São Carlos: UFSCar / FINEP: 2000. 145 p. Relatório Técnico PROSAB 2.

DEFESA CIVIL. *Definições de Enchente, inundação e alagamento*. Site da Defesa Civil de São Bernardo do Campo. Disponível em: http://dcsbcsp.blogspot.com.br/2011/06/enchente-inundacao-ou-alagamento.html Acesso em março de 2016.

FEITOSA, N. DE B. & FILHO, C. F. M. *Abastecimento de água no meio rural*. *Treinamento de curta duração. Saneamento Rural*. (Abastecimento D'água). Capitulo V – Quantidade de Água Necessária. PRPG - PRAC - PRAI - PEASA/SUEP – ATECEL. UFPB / CCT / DEC / AESA. Acesso dia 02 de março de 2016. Disponível em: http://www.dec.ufcg.edu.br/saneamento/A5.html

GOLDEMBERG, J. CORTEZ, C. L. *Resíduos Sólidos. Logística Reversa*. O que o empresário do comércio e serviços precisa saber e fazer. Fecomércio São Paulo. 2014.

GOMES-SILVA, P. A. J. LIMA, S. D. GOLIN, R. FIGUEIREDO, D. M. LIMA, Z. M.

GONÇALVES, R. F. *Recuperação de Coagulantes de Lodos de Estações de Tratamento de Água*. In: Noções Gerais de Tratamento e Disposição Final de Lodos de Estações de Tratamento de Água. Prosab, 1999.

GUERRA, A. J. T. *Processos erosivos nas encostas in Geomorfologia: uma atualização de bases e conceitos*. Org. GUERRA, A. J. T.; CUNHA, S. B. Rio de Janeiro: Bertrand, 2005.

IBAM. Instituto Brasileiro de Administração Municipal. *Manual de Gerenciamento Integrado de resíduos sólidos* / José Henrique Penido Monteiro ...[et al.]; coordenação técnica Victor Zular Zveibil. 628.4 (CDD 15.ed.). 200 p. Rio de Janeiro: IBAM, 2001.

INPEV. Site da InpEV - Instituto Nacional de Processamento de Embalagens Vazias. Disponível em: http://www.inpev.org.br/logistica-reversa/destinacao-das-embalagens/unidades-de-recebimento Acesso em abril de 2016.

INSTITUTO TRATA BRASIL. MANUAL DO SANEAMENTO BÁSICO. 2012. Disponível em: http://www.tratabrasil.org.br/datafiles/uploads/estudos/pesquisa16/manualimprensa.pdf Acesso em: 12 de mai. 2013.

LEI Nº 3.443 DE 08 DE FEVEREIRO DE 2002. Dispõe sobre o regime jurídico dos servidores públicos do município e dá outras providências.

LEI NO 10.257, DE 10 DE JULHO DE 2001. Regulamenta os arts. 182 e 183 da constituição federal, estabelece diretrizes gerais da política urbana e dá outras providências.

LEI Nº 11.445, DE 5 DE JANEIRO DE 2007. Estabelece diretrizes nacionais para o saneamento básico; altera as leis nºs 6.766, de 19 de dezembro de 1979, 8.036, de 11 de maio de 1990, 8.666, de 21 de junho de 1993, 8.987, de 13 de fevereiro de 1995; revoga a Lei nº 6.528, de 11 de maio de 1978; e dá outras providências.

LUCONI JR., W. SGUAREZI, S. B. KARLING, M. V. *Tratamento de Resíduos Sólidos: Criação e Incubação de uma rede de Catadores no Estado de Mato Grosso*. IASP 30º World Conference of Science Parks. ANPROTEC – XXIII Seminário Nacional de parques Tecnológicos e Incubadoras de Empresas. 2014.

MARCOS, E. C. P. *Proposta de automatização da estação elevatória de água do campus Morro do Cruzeiro da UFOP*. Monografia apresentada ao curso de Engenharia de Controle e Automação da Universidade Federal de Ouro Preto como parte dos requisitos para a obtenção do Grau de Engenheiro de Controle e Automação. Ouro Preto Escola de Minas – UFOP Agosto/2009.

MINISTÉRIO DAS CIDADES. Sistema de informação sobre saneamento. SNIS. Disponível em: http://www.snis.gov.br/. Acesso em: abril de 2015.

MINISTÉRIO DAS CIDADES. *Política e Plano Municipal de Saneamento Ambiental - Experiências e recomendações*. SDE/ASM/ICP-CWS-017/2/1/101003. Elaboração: Luiz Roberto Santos Moraes e Patrícia Campos Borja. Brasília, setembro de 2005.

MINISTÉRIO DA SAÚDE. Portaria Nº 2.914 de 12 de dezembro de 2011. Dispõe sobre os procedimentos de controle e de vigilância da qualidade da água para consumo humano e seu padrão de potabilidade.

MIRANDA, H. K. *Definição de Micro e Macrodrenagem Urbana*. Site Passei Direto. Estácio. Engenheiro civil e de segurança do trabalho. Disponível em: https://www.passeidireto.com/arquivo/966597/aula_2_-_definicao_de_micro_e_macrodrenagem_urbana Acesso em março de 2016.

MORAES, Luiz Roberto Santos; OLIVEIRA FILHO, Abelardo de. *Política e Regulamentação do Saneamento no Brasil:* Análise Contemporânea e Perspectivas. In: SIMPÓSIO LUSO-BRASILEIRO DE ENGENHARIA SANITÁRIA E AMBIENTAL, IX. Anais... Rio de Janeiro: ABES/APRH, 2000. 1 CD. p. 1848-1859. Porto Seguro. 2000.

NARUO, M. K. *O estudo do consórcio entre municípios de pequeno porte para disposição final de resíduos sólidos urbanos utilizando sistema de informações geográficas*. Dissertação de mestrado. Engenharia Civil. Universidade de São Paulo. 2003.

OLIVEIRA, J. C. GABRIELE, C. S. M. FIRMINO, S. F. G. CUNHA, A. L. MÁXIMO, H. de O. SANTOS, G. O. *Estudo preliminar do destino final de lâmpadas fluorescentes pós-consumo em Fortaleza, Ceará*. ISBN 978-85-62830-10-5. VII CONNEPI, 2012.

PENA, R. F. A. Geografia Física – Erosão. Site Alunos Online. Disponível em: http://alunosonline.uol.com.br/geografia/erosao.html Acesso: março de 2016.

PESSIN, N. SILVA, A. R. CONTO, S. M. PANAROTTO, C. T. BEAL, L. L. *Concepção e implantação de células piloto de Aterramento de resíduos sólidos*. Alternativas de Disposição de Resíduos Sólidos Urbanos para Pequenas Comunidades (coletânea de trabalhos técnicos). 104 p. Projeto PROSAB. Rio de Janeiro: RiMa, ABES, 2002.

PGIRSU, *Plano de Gerenciamento Integrado de Resíduos Sólidos Urbanos de Sete Municípios do Vale do Rio Cuiabá*: Acorizal, Barão de Melgaço, Jangada, Nossa Senhora do Livramento, Nobres, Rosário Oeste e Santo Antônio de Leverger, Departamento de Engenharia Sanitária e Ambiental.

Projeto de Lei que instituiu a Política Nacional de Resíduos Sólidos, Disponível: <http://www.camara.gov.br/sileg/integras/501911.pdf.> Acesso: 02/11/2015.

RDC nº 306, de 7 de dezembro de 2004 - Dispõe sobre o Regulamento Técnico para o gerenciamento de resíduos de serviços de saúde.

RECICLANIP. Site da Reciclanip – o ciclo sustentável do pneu. Disponível em: http://www.reciclanip.org.br/v3/pontos-coleta/brasil Acesso em abril de 2016.

REGENERAÇÃO. Plano Municipal de Saneamento Básico de Regeneração-PI. Volume 1: Diagnóstico Geral dos Serviços de Saneamento Básico. Prefeitura Municipal de Regeneração. 2013.

RESOLUÇÃO CONAMA nº 313, de 29 de outubro de 2002. Dispõe sobre o Inventário Nacional de Resíduos Sólidos Industriais. Publicada no DOU no 226, de 22 de novembro de 2002, Seção 1, páginas 85-91.

RIGHETTO, A. M. PROSAB – Programa de pesquisa em saneamento básico. Manejo de águas pluviais urbanas. Disponível em: https://www.finep.gov.br/images/apoio-e-financiamento/historico-de-programas/prosab/prosab5_tema_4.pdf. Acesso em: maio de 2015.

RIO, R. B. *Cartilha do Plano de Gerenciamento de Resíduos de Serviço de Saúde*. COREN-RJ, ABES-RJ, Cetaqsso e Clean Ambiental. 2006.

RISCADO, A. BADEJO, L. *Elementos e Sistemas* – Racionalizar e Transformar. Teoria e pratica em construções sustentáveis no brasil – projeto CCPS. Versão Executiva. Novembro 2010.

RIZZINI, C. T., COIMBRA FILHO, A. F. & HONAISS, A. 1988. Ecossistemas brasileiros. Rio de Janeiro: INDEX/ENGE-RIO-Engenharia e consultoria S. A.

RUMO SUSTENTÁVEL. *EcoDesenvolvimento Básico*: Lixão, Aterro controlado e Aterro sanitário. Disponível em: http://www.rumosustentavel.com.br/ecod-basico-lixao-aterro-controlado-e-aterro-sanitario/ Acesso em março de 2016. Reportagem publicada no dia 12 de maio de 2010.

SELLERS, P. J.; HEISER, M. D.; HALL, F. G.; VERMA, S.B.; DESJARDINS, R. L.; SCHUEPP, P. M.; MACPHERSON, J. I. 1997. The impact of using area-averaged land surface properties topography, vegetation condition, soil wetness - In calculations of intermediate scale (approximately 10 km^2) surface atmosphere heat and moisture fluxes. Journal of Hydrology, v.190, 3-4, p. 269-30.

SEPLAN, Secretaria de Estado de Planejamento. Gestão da Informação. Disponibilizado em <http://www.seplan.mt.gov.br/index.php/2013-05-10-18-15-57/2013-05-10-19-32-21/2013 05-10-19-37-10>. Acesso em 05/11/2015.

SEPLAN. SECRETARIA DE ESTADO DE PLANEJAMENTO E COORDENAÇÃO GERAL – SEPLAN. LÍGIA CAMARGO, (org.). Atlas de Mato Grosso: abordagem socioeconômico-ecológica / -- Cuiabá, MT: Entrelinhas, 2011.

SHUKLA, J., NOBRE, C. & SELLERS, P. 1990. Amazon deforestation and climate change, Science, v. 247, p. 1322−1325.

SIAGAS. CPRM, Serviço Geológico do Brasil. Plataforma online. Bacias hidrográficas, Poços e Poços Rimas. Disponível em: http://siagasweb.cprm.gov.br/layout/visualizar_mapa.php Acesso em março/2016.

SILVA, F. C. et al. *Panorama de perdas em sistemas de abastecimento de água*. In: SIMPÓSIO DE RECURSOS HÍDRICOS DO NORDESTE, 7., 2004, São Luís. Anais... São Luís: ABRH, 2004. 1 CD-ROM.

SOMA BRASIL. *Sistema de Observação e Monitoramento da Agricultura no Brasil*. Empresa Brasileira de Pesquisa Agropecuária (Embrapa). Ministério da Agricultura, Pecuária e Abastecimento. Pivôs Centrais. Brasil, 2013. Disponível em: http://mapas.cnpm.embrapa.br/somabrasil/webgis.html Acesso em março de 2016.

SOBRINHO, P.A.; TSUTIYA, M.T. *Coleta e transporte de esgoto sanitário*. 2ª edição. Editora PHD/EPUSP, 1999.

SRHU - Secretaria de Recursos Hídricos e Ambiente Urbano. MMA - Ministério do meio ambiente. Planos Estaduais de Resíduos Sólidos. Orientações Gerais. Versão Junho / 2011 Brasília – DF. 2011.

SUDERHSA – Superintendência de Desenvolvimento de Recursos Hídricos e Saneamento Ambiental. Manual De Drenagem Urbana. Plano Diretor de Drenagem para a Bacia do Rio Iguaçu na Região Metropolitana de Curitiba. Secretaria de Estado do Meio Ambiente e Recursos Hídricos. Governo do Estado do Paraná. Programa de Saneamento Ambiental da Região Metropolitana de Curitiba. Versão 1. Dezembro de 2002.

TARDELLI FILHO, J. *Controle e redução de perdas*. In: TSUTIYA, M. T. (Ed.). Abastecimento de água. São Paulo: Escola Politécnica da Universidade de São Paulo, 2004. cap. 10, p. 475-525.

TSUTUYA, M. T.; HIRATA, A. Y. *Aproveitamento e Disposição Final de Lodos de Estação de Tratamento de Água do Estado de São Paulo*. In: CONGRESSO BRASILEIRO DE ENGENHARIA SANITÁRIA E AMBIENTAL, 21, 2001, João Pessoa. Anais... João Pessoa: ABES, 2001.

TUCCI, C. *Águas Urbanas* – Desenvolvimento Urbano. Estudos Avançados 22 (63), 2008.

TUCCI, C. E. M., PORTO, R. L., BARROS, M. T.(org.) *Drenagem Urbana*. Porto Alegre: Universidade. UFRGS. Coleção ABRH de Recursos Hídricos. 1995.

VASSILIKI, T. G. B. *A importância da instalação de estações Fluviométricas e Pluviométricas para o Estudo da hidrologia: caso da bacia do rio Juqueriquerê*. IV Workshop Rede Litoral. São Sebastião, 24 de novembro de 2011. Disponível em: http://www.redelitoral.ita.br/4oficina/TrabAp/Sessao_2/Sessao_02_Vassiliki.pdf Acesso em março de 2016.

VAZ, L. M. S. COSTA, B. N. GUSMÃO, O. S. AZEVEDO, L. S. *Diagnóstico dos resíduos sólidos produzidos em uma feira livre: o caso da feira do Tomba*. Sitientibus, Feira de Santana, n 28, p. 145-159, jan/jun de 2003.

VELOSO, H. P.; RANGEL FILHO, A. L. R. & LIMA, J. C. A. 1991. Classificação da vegetação brasileira, adaptada a um sistema universal. IBGE, Departamento de Recursos Naturais e Estudos Ambientais, Rio de Janeiro.

VON SPERLING, M. *Princípios do tratamento biológico de águas residuárias* - Introdução à qualidade das águas e ao tratamento de esgotos. 2 ed. Belo Horizonte: DESA/UFMG, 243p. 1996.

WALTER, H. 1973. Vegetation of earth, in relation of climate and the ecophysiological conditions, English University Press, London.

PRODUTO D: RELATÓRIO DA PROSPECTIVA E PLANEJAMENTO ESTRATÉGICO

1 INTRODUÇÃO

A lógica adotada na elaboração do PMSB é a de planejamento com ênfase na visão estratégica de futuro, onde esta não é simplesmente uma realidade desenhada do *"status quo"* atual – abordagem usual no planejamento tradicional, que a adota a despeito de se saber que o planejador não dispõe da capacidade de influenciar os fatores determinantes desse futuro.

A visão estratégica adotada inclui a participação social e identifica cenários futuros possíveis e desejáveis, a partir das incertezas incidentes e com base em análise da situação atual e pregressa. Tem-se por premissa de que não é possível predizer o futuro, mas apenas fazer previsões de possibilidades, procurando reduzir os riscos das incertezas e propiciando ferramentas que facilitem a definição de novas metodologias. Incertezas sobre o futuro distante tornaram-se, portanto, fatores determinantes na escolha da análise prospectiva, adotada no presente documento, como referencial para a tomada de decisões racionais na elaboração do plano estratégico e de base para elaboração do relatório dos programas, projetos e ações.

É necessário destacar que, em determinados momentos, de forma implícita foram utilizados conceitos do Planejamento Estratégico Situacional (PES) sem, entretanto, perder o "foco" da metodologia adotada no trabalho: a prospectiva estratégica com envolvimento de expressivo número de atores (gestores, técnicos e sociedade), para identificação dos desafios do futuro e para organização e estruturação, de maneira transparente e eficaz, da reflexão coletiva.

O presente Relatório Prospectivo, parte integrante do PMSB elaborado para o município de Nova Santa Helena–MT, foi construído a partir das informações consolidadas na etapa do Diagnóstico Participativo que possibilitaram a obtenção do cenário atual e projeções de cenários futuros abrangendo os quatro componentes de saneamento básico: abastecimento de água, esgotamento sanitário, limpeza urbana e manejo de resíduos sólidos e manejo de águas pluviais.

A projeção temporal de 20 anos para universalização dos serviços foi dividida em três etapas: curto, médio e longo prazos, conforme preceitua o Inciso II do Art. 19 da Lei Federal nº 11.445, de 5 de janeiro de 2007.

A priorização e hierarquização das metas, além dos critérios técnicos definidos pela equipe executora, se pautaram na escolha da população, reunida em audiência pública realizada seguindo o referencial e agendamento pré-estabelecido no PMS.

Os grupos de trabalho, compostos por membros da sociedade, discutiram as prioridades para os quatro eixos do saneamento e definiram (do ponto de vista da sociedade) a hierarquização das ações de todos os seus componentes e em todas as etapas de execução do Plano (imediato, curto, médio e longo prazos).

2 METODOLOGIA

A orientação metodológica na elaboração do presente Prognóstico tem seu foco voltado para o método da prospectiva estratégica, a qual pode envolver tanto uma visão reativa, preparando-se para as mudanças previsíveis, quanto uma visão proativa, agindo para provocar as mudanças desejadas, considerando-se que existem diversos futuros potenciais. A metodologia prospectiva procura identificar cenários futuros possíveis e desejáveis, com o objetivo de nortear a ação presente, lembrando, porém, que a construção de cenários estratégicos, em geral, lida com sistemas complexos e dinâmicos, sujeitos a contínuas mudanças e com elevado grau de incertezas sobre os caminhos dessas alternâncias. No planejamento do saneamento básico, o grau de complexidade está, em boa parte, na própria natureza dos problemas, pois estes envolvem interesses de toda a população e exigem soluções intersetoriais, que caminham junto com as dimensões técnicas, de saúde, educacionais e ambientais, entre outras.

O exercício da prospectiva favorece a liberdade de escolher sobre caminhos plurais e decidir as ações e objetivos oportunamente. Se o amanhã não é predeterminado, ele está aberto a múltiplos futuros possíveis e, portanto, é possível construí-lo. Nas palavras de Alan Kay, “a melhor forma de prever o futuro é inventá-lo”, citado por Eneko Astigarraga, da Universidade de Deusto in Estrategia Empresarial - Prospectiva (tradução livre).

Na construção deste Prognóstico foi utilizado, além de efetiva participação social, o seguinte instrumental teórico:

- Análise SWOT. A Matriz SWOT é importante ferramenta de largo uso no planejamento estratégico. Define a elaboração do cenário atual e auxilia na identificação de cenários futuros possíveis e desejáveis, a partir das incertezas incidentes.
- O modelo teórico escolhido para as estimativas da população do município, para o período de planejamento foi o método de tendência utilizado pelo IBGE nas estimativas populacionais dos municípios brasileiros.
- Para hierarquização das prioridades ao longo do período de planejamento optou-se pela combinação de critérios técnicos e sociais. Os critérios técnicos foram definidos a partir do

Produto C (Diagnóstico) do presente PMSB, dados que geraram uma lista de demandas de cada eixo do saneamento básico. A participação social, por meio de audiência pública, possibilitou a hierarquização das demandas, segundo a sua percepção, ao longo do horizonte temporal do Plano de Saneamento.

A seguir, são apresentadas sínteses metodológicas para as projeções populacionais; para a matriz SWOT; para elaboração dos cenários e para definição dos critérios de hierarquização das prioridades nos programas, projetos e ações do saneamento básico ao longo do horizonte de planejamento.

2.1 ESTUDO POPULACIONAL

Nas projeções populacionais para o horizonte de planejamento (vinte anos) do Plano Municipal de Saneamento Básico utilizou-se uma técnica global de projeção, sabe-se, contudo, que o correto em tais casos seria usar técnica que considerasse os determinantes da dinâmica, ou seja, as contribuições das componentes demográficas, fecundidade, mortalidade e migrações, no desenho de cenários populacionais futuros.

Na técnica global escolhida, a projeção e baseada em um modelo matemático, cuja única justificativa demográfica para o procedimento reside no fato empiricamente verificável, da existência de uma inércia no tamanho populacional com relação as mudanças em seus determinantes

O modelo matemático adotado é o mesmo empregado pelo Instituto Brasileiro de Geografia e Estatísticas- IBGE para produzir estimativas populacionais dos municípios brasileiros. A metodologia referida é a constante do item 2.1.1 abaixo e foi aplicada em *totum* para projetar até 2036 as populações de todos os municípios que apresentaram taxas de crescimento positivas no período intercensitário no período de 2000-2010.

Ocorre que vários municípios do Estado de Mato Grosso que compõem o universo de elaboração dos PMSB apresentaram crescimento negativo no período intercensitário referido. Se preservada a inércia dessa tendência, como requer o modelo matemático utilizado, a população desses municípios sofrerá forte redução até 2036, podendo até desparecer, dependendo da intensidade da redução anual. Ora, não se conhece na história do Brasil, nenhum município com taxa de crescimento negativa que tenha desaparecido. O que sucede é que em algum momento a redução cessa e a dinâmica populacional, na ausência de saldo migratório positivo, pode ficar restrita ao nascimento e aos óbitos, caracterizando uma população estacionaria, ou seja, com taxa zero de crescimento.

A seguir são descritos o método de tendência de crescimento populacional, utilizado pelo IBGE e adaptação do método para uso em municípios que apresentam taxas negativas de crescimento populacional.

2.1.1 Método de tendência do crescimento demográfico

"O método de tendência de crescimento demográfico adotado tem como princípio fundamental a subdivisão de uma área maior, cuja estimativa já se conhece, em *n* áreas menores, de tal forma que seja assegurada ao final das estimativas das áreas menores a reprodução da estimativa, pré-conhecida, da área maior através da soma das estimativas das áreas menores (Madeira e Simões, 1972).

Considere-se, então, uma área maior cuja população estimada em um momento *t* é *P(t)*. Subdivida-se esta área maior em *n* áreas menores, cuja população de uma determinada área *i*, na época *t*, é

$$P_i(t) \;;\quad i = 1, 2, 3, \ldots, n$$

Desta forma, tem-se que:

$$P(t) = \sum_{i=1}^{n} P_i(t)$$

Decomponha-se, por hipótese, a população desta área *i*, em dois termos: $a_i\, P(t)$, que depende do crescimento da população da área maior, e b_i. O coeficiente a_i é denominado coeficiente de proporcionalidade do incremento da população da área menor *i* em relação ao incremento da população da área maior, e b_i é o denominado coeficiente linear de correção.

Como consequência, tem-se que:

$$P_i(t) = a_i\, P(t) + b_i$$

Para a determinação destes coeficientes utiliza-se o período delimitado por dois Censos Demográficos. Sejam t_0 e t_1, respectivamente, as datas dos dois Censos. Ao substituir-se t_0 e t_1 na equação acima, tem-se que:

$$P_i(t_0) = a_i\, P(t_0) + b_i$$

$$P_i(t_1) = a_i\, P(t_1) + b\,os_i$$

Através da resolução do sistema acima, tem-se que:

$$a_i = \frac{P_i(t_1) - P_i(t_0)}{P(t_1) - P(t_0)}$$

$$b_i = P_i(t_0) - a_i\, P(t_0)$$

Deve-se considerar nas expressões anteriores:

- Época t_0: 1º censo demográfico (2000)

- Época t_1: 2º censo demográfico (2010)
- Época t: 1º de julho do ano t (ano estimado)

2.1.2 Adaptação do método de tendência do crescimento demográfico para o município com taxas negativas

A adaptação do modelo matemático de tendência de crescimento populacional para municípios com taxas negativas, se ateve aos seguintes critérios metodológicos:

1. Tome-se a população de 2010 de um município qualquer com taxas intercensitárias de crescimento negativa e a chamemos de P.
2. Designemos as populações de todos os municípios que fazem divisa com P em 2010 por $p_1, p_2, p_3,...p_n$.
3. Façamos as somas de P + p_1 + p_2 +p_3 + p_n e chamemo-nos de Q. A seguir calcule as proporção em 2010 de P/Q.
4. Projeta-se Q pelo método tendencial (IBGE) até o ano de 2036, obtendo os valores Q índice i, onde i varia de 2016 a 2036.
5. Entre 2010 e 2015 utilizou-se a própria projeção do IBGE mesmo que apresentando tendência de decrescimento, isto porque entende-se que o comportamento estacionário experimentado pela população do município levaria pelo menos 05 anos para mudar de tendência e apresentar um comportamento de crescimento positivo.
6. Calcule-se a proporção em 2015 de P/Q = R.
7. Finalmente projeta a população P de 2016 até 2036 multiplicando-se Qi x R para cada ano estimado.

O procedimento é repetido para cada município em relação a população urbana, sendo a população rural obtida pela diferença entre a população total e urbana. No entanto para aqueles municípios que apresentam taxa de crescimento urbana negativa e dada a inexistência de projeções populacionais do IBGE para as áreas urbanas, considerou-se as projeções populacionais entre 2010 e 2015 pelo método de tendência mesmo com taxas negativa de crescimento, e a partir de 2016 em diante adotou-se taxa de crescimento positiva encontrada entre 2015 e 2016 para a projeção da população urbana até 2036.

2.1.3 Base de dados

A base de dados utilizada é do IBGE, considerando:

a) Os censos demográficos realizados nos anos de 2000 e 2010;

b) A projeção para a população do Estado de Mato Grosso e do Brasil, elaboradas pelo método das componentes demográficas. Dados revisados em 2013.

c) A projeção da população do Estado de Mato Grosso elaborada pelo IBGE até o ano de 2030 foi expandida (pela equipe) até o ano de 2036, para atender exigências do horizonte de Planejamento do PMSB, 20 anos.

2.2 ANÁLISE SWOT

A matriz SWOT é uma ferramenta conceitual utilizada no planejamento estratégico para efetuar análises sistemáticas que facilitem o cruzamento entre os fatores externos (oportunidades e ameaças) e internos (forças e fraquezas) da Instituição. Ela pode ser aplicada a uma nação, região, território, município, indústria ou empresa.

A análise SWOT na perspectiva do ambiente interno define os **pontos fortes** do Município que podem ser manejados para buscar oportunidades ou para neutralizar ameaças futuras e os **pontos fracos** que o fragilizam e que podem vir a ser objeto de ações estratégicas de estruturação e fortalecimento institucional. A análise é focada no Município, “no sentido de examinar seus processos, capacidade e infraestrutura” (CASTRO et al, 2005, p.53).

Pela ótica do ambiente externo, a análise é voltada para a identificação de sistemas ou grupos que influenciam o Município de forma direta ou indireta, ou que são influenciados pelo mesmo. Nessa etapa “as mudanças e eventos futuros são analisados, na busca de oportunidades e/ou ameaças à organização” (CASTRO et al, 2005, p.57).

As oportunidades e ameaças são variáveis externas e não co2.ntroláveis e os pontos fortes e fracos são variáveis internas e controláveis. As oportunidades podem criar condições favoráveis para a Unidade de planejamento, desde que a mesma tenha condições e/ou interesse de usufruí-las; já as ameaças podem criar condições desfavoráveis para a empresa. Os pontos fortes propiciam uma condição favorável para a organização, em relação ao seu ambiente, enquanto que os pontos fracos provocam uma situação desfavorável (OLIVEIRA, 1987).

Os ambientes internos e externos são dinâmicos, estando sujeitos a várias transformações. Em razão disso, as variáveis (forças, fraquezas, oportunidades e ameaças) apresentadas em uma determinada matriz SWOT dizem respeito apenas a momentos particulares no tempo. Assim, para que o procedimento possa ser acompanhado e corrigido, é necessário que sempre haja a repetição do diagnóstico (WEIHRICH, 1982 apud LEITÃO e DEODATO).

Dentre as alternativas metodológicas da análise de resultados apresentados na Matriz SWOT, pode-se destacar a montagem da matriz de análise estratégica complementar para identificar as potencialidades e fraquezas do município e as oportunidades e ameaças do Ambiente externo.

Nessa Matriz são estabelecidas as correlações entre as oportunidades e ameaças do ambiente externo e o potencial e fraquezas apresentados pelo ambiente interno. É plausível, ainda, a utilização de técnicas do Pensamento Sistêmico que permite ao profissional, através de leitura técnica criteriosa, obter uma visão das inter-relações do sistema de saneamento básico e suas interfaces e de como essas relações afetam ou são afetadas por ele.

A utilização da técnica permite que as informações sistematizadas na matriz SWOT sejam analisadas e descritas em linguagem simples, mostrando as forças e fraquezas e as oportunidades e ameaças que modelam o município e seu ambiente.

Duas motivações técnicas sustentam a escolha da forma simplificada de análise dos resultados da matriz SWOT pela técnica do Pensamento Sistêmico: a primeira motivação é que o Plano de saneamento básico do município está sendo elaborado de forma individualizada, mantendo suas características próprias, em ambiente coletivo no contexto de um conjunto de 106 municípios mato-grossenses, onde as equipes são multidisciplinares, trabalham coletivamente e interagem em todas as etapas de elaboração do PMSB; segunda motivação: na apresentação de resultados na fase de diagnóstico fica evidenciado que as potencialidades e fraquezas do ambiente interno dos municípios, de forma geral, guardam características semelhantes (mas não iguais) entre si. E, as oportunidades e ameaças do ambiente externo, de forma muito mais evidente, são comuns entre os municípios.

Ademais, o Pensamento Sistêmico ajuda-nos a enxergar as coisas como parte de um todo, não como peças isoladas, bem como a criar, no presente plano de saneamento, cenários futuros de planejamento que possa mudar uma realidade atual não desejada.

2.3 CENÁRIOS

Construir cenários futuros se constitui num jogo (coerente) de hipóteses sobre comportamentos admissíveis e prováveis num horizonte temporal de incertezas. Na ausência de fórmulas matemáticas ou modelos que, alimentados, produzam resultados desejados para o futuro, pode-se dizer que a essência metodológica na construção de cenários, reside na delimitação, tratamento e classificação de variáveis e comportamentos observados que permitirão idealizar cenários de referência.

O exercício da prospectiva favorece a liberdade de escolher sobre caminhos plurais e decidir as ações e objetivos oportunamente. Se o amanhã não é predeterminado, ele está aberto a múltiplos futuros possíveis e, portanto, é possível construí-lo.

A alternativa metodológica para a construção de cenários futuros do presente Relatório teve por base a matriz SWOT na qual foram definidas as forças e fraquezas internas do município e as possibilidades e ameaças externas. Concomitantemente considerou-se a percepção da sociedade relacionada aos problemas de saneamento fazendo com que os cenários construídos convergissem, necessariamente, para os anseios da sociedade em relação ao futuro do saneamento no município.

O cenário de referência foi elaborado com base na situação atual do município, amplamente descrita no Diagnóstico e sistematizada na matriz SWOT. Retrata, portanto, o atual panorama da infraestrutura do saneamento básico municipal. Os demais cenários (alternativos) foram "desenhados" de forma a seguir uma trajetória factível que considera os anseios da população, critérios técnicos e inovações tecnológicas.

A Figura 51apresenta, de forma sucinta, a metodologia para elaboração do cenário.

Figura 51. Esquema da metodologia utilizada – análise Swot

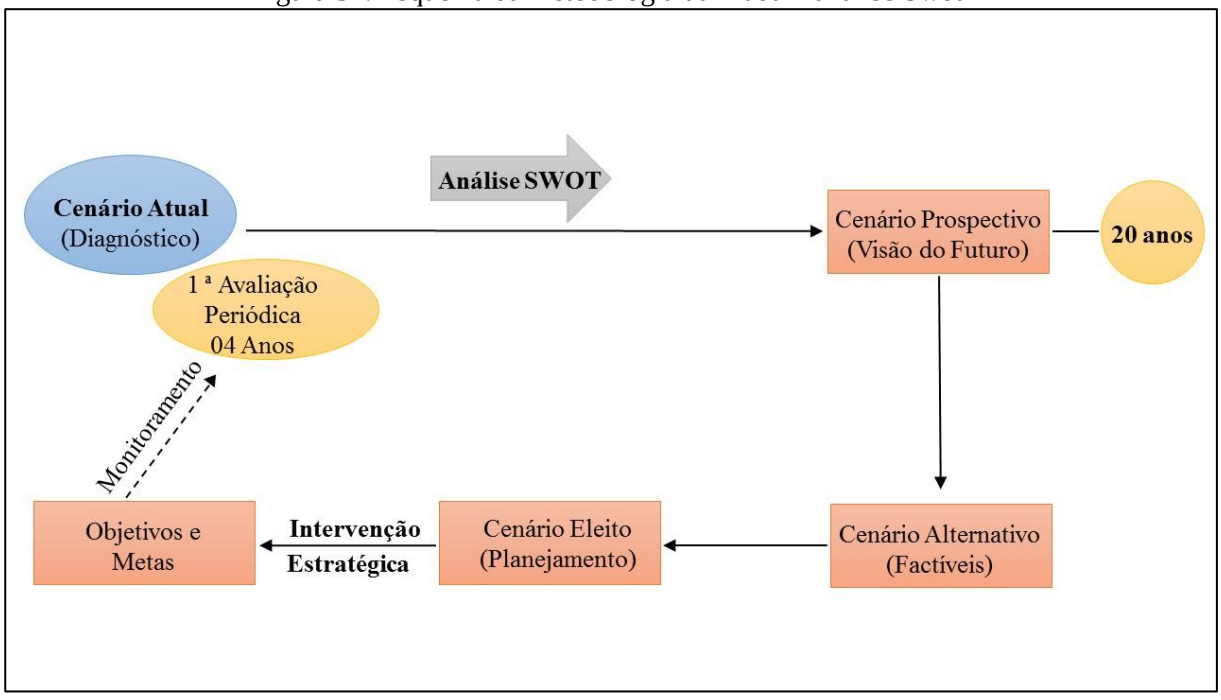

Fonte: PMSB - MT,2016

2.4 HIERARQUIZAÇÃO DE PRIORIDADES

O Diagnóstico Técnico-Participativo – Produto "C" do PMSB detalha a infraestrutura de saneamento no município e foi elaborado combinando o necessário enfoque técnico com

processo amplamente participativo, que apresenta uma visão clara de todos os sistemas do Saneamento básico na atualidade. As informações disponíveis possibilitaram a construção de indicadores selecionados para cada “eixo” do saneamento que, juntamente com a percepção social, servirão de base para a hierarquização das prioridades ao longo do horizonte de planejamento.

3 A MATRIZ SWOT

A ferramenta utilizada para reflexão e posicionamento em relação à situação do setor de saneamento foi a análise SWOT. O Diagnóstico Técnico-Participativo possibilitou a identificação das forças e fraquezas internas e as oportunidades e ameaças externas do município consubstanciadas na matriz SWOT dos Quadro 19 ao Quadro 22 e analisadas conforme metodologia estabelecida em 2.2.

A definição de ambiente interno considerou a situação encontrada na gestão e infraestrutura dos sistemas referentes aos quatro eixos. Quanto ao ambiente externo, outros fatores interferem, como uso e ocupação do solo, meio ambiente, disponibilidade hídrica dos mananciais, fatores climáticos, economia, habitação, entre outros.

É importante destacar que toda característica como força e fraqueza é relativa e pode sofrer alterações ao longo do tempo.

Os resultados obtidos possibilitaram a construção do cenário atual e dois cenários futuros alternativos, sendo um moderado e outro otimista. Deste será eleito um que servirá de base para o planejamento do saneamento básico para os próximos 20 anos, considerando o curto, médio e longo prazos.

Quadro 19. Matriz SWOT para identificação das forças e fraquezas internas e oportunidades e ameaças externas do setor Sócio Econômico do município de Nova Santa Helena-MT.

○	FORÇA	FRAQUEZA
Ambiente Interno	**Demografia:** • Baixa densidade populacional: aproximadamente 1,63habitante por km²; • População urbana com taxas moderadas de crescimento, variando de 0,44% a 1,31% ao longo do período de planejamento (2017-3036); • População rural decrescente, não aumentando a pressão de demanda sobre serviços públicos. • Percentual significativo da população (67,6%) em idade economicamente ativa. **Economia:** • Localização geográfica em área dinâmica da agropecuária do Estado, favorável à implantação de indústrias de beneficiamento; • Localizada à margem de rodovia federal (BR 163). **Gestão pública:** • Possibilidade de estabelecimento de parcerias com as esferas estadual e federal para implantação de programas de saneamento; • Possibilidade de melhoria na capacidade de arrecadação própria; • Evolução da sociedade como participe mais atuante nas ações governamentais. **Educação** • Redução nos índices de analfabetismo entre a população dos 15 anos e mais de idade. • Indicadores de proficiência em língua portuguesa e matemática acima dos atingidos pelo Estado (2013) •	**Demografia:** • População economicamente ativa reduzida em função do número de habitantes do município e, consequente disponibilidade reduzida de mão de obra local; **Economia:** • Baixo nível de qualificação profissional; • Baixa capacidade de atração de investimentos para indústria e serviços; • Baixos níveis de rendimentos do trabalho, com resultados negativos no poder de compra da maioria das famílias; • Percentual elevado da população considerada vulnerável à pobreza (34%). **Gestão pública:** • Carência de planejamento físico/territorial de médio e longo prazo; • Carência de recursos humanos qualificados para o planejamento; • Escassez de recursos para contratação de consultoria; • Restrições orçamentárias para investimentos; • Baixa capacidade de arrecadação tributária. **Educação:** • Expectativa de anos de estudo abaixo do necessário para completar o ensino básico; • Aumento do índice de analfabetismo na faixa etária dos 11 aos 14 anos de idade, no período 2000-2010; • Taxa de frequência bruta a pré-escola de 54,8% em 2010.

Continuação Quadro 19. Matriz SWOT para identificação das forças e fraquezas internas e oportunidades e ameaças externas do setor Sócio Econômico do município de Nova Santa Helena-MT.

	FORÇA	FRAQUEZA
Ambiente Interno	**Saúde:** • Melhoria no Índice de Desenvolvimento Humano do Município, passando de muito baixo para alto no período 2000-2010; • Índice de longevidade considerado muito alto em 2010.	**Saúde:** • Estrutura física deficitária na área da saúde; • Relação médico/habitante abaixo da recomendada pelo Ministério da saúde. • Deficiência nos serviços de saneamento (esgotamento sanitário e Coleta de resíduos). • Taxas elevadas de mortalidade infantil. **Participação social:** • Debilidade das Políticas públicas de apoio às manifestações culturais; • Escassez de recursos financeiros e ausência de planejamento participativo.
Ambiente Externo	**OPORTUNIDADES**	• **AMEAÇAS**
	Programa federal para o setor: • Implementação da Política Nacional de Saneamento Básico; • Capacidade de investimento público do estado de Mato Grosso em expansão. **Economia estadual:** • Alto nível tecnológico da agropecuária do Estado. • Expansão significativa do agronegócio. • Integração da economia mato-grossense com mercados mundial de alimentos. • Expansão da agroindústria no Estado.	**Programa federal para o setor:** • Metas para universalização do serviço de esgoto até 2033 (Indicador E1 do Plansab) restrito a 79% dos municípios da região Centro Oeste. • Menor volume de recursos para investimentos no setor na região CO em relação às demais regiões do país. Risco de disputa entre os Estados e DF do CO. **Economia estadual:** • Escala e dinâmica do mercado interno limitada. • Deficiência de infraestrutura econômica (Estradas, energia, comunicação...). • Agricultura familiar dependente de políticas públicas.

Fonte: PMSB-MT, 2016

Quadro 20. Matriz SWOT para identificação das forças e fraquezas internas e oportunidades e ameaças externas, quanto ao Sistema de Abastecimento de Água do município de Nova Santa Helena– MT

	FORÇA	**FRAQUEZA**
Ambiente Interno	• Elaboração do PMSB para o planejamento da universalização do SAA do município • Existência de um DAE • Sistema de abastecimento de água atende 100% da população • 88% da população é hidrometrada • Cobrança de tarifação • Município localizado em região com potencial hídrico suficiente para atender a demanda requerida até o fim de plano	• Inexistência de órgão regulador • Auto índice de inadimplência • Não tem um programa de controle de perdas de água • Índice de perda acima dos padrões estabelecidas pelo PLANSAB • Ausência de controle social • Laboratório para analise com necessidade de equipamentos • Inexistência de macromedição na unidade produtora • Inexistência de setorização do abastecimento de água • Inexistência de planejamento para melhoria do sistema de abastecimento • Inexistência de Plano Diretor especifico para o Sistema de Abastecimento de Água • Inexistência de programas de educação ambiental em saneamento que promovam a sensibilização da população para a importância do SAA.
Ambiente Externo	**OPORTUNIDADES**	**AMEAÇAS**
	• Recursos financeiros disponíveis através de programas estaduais e federais, como o Programa de Saneamento Básico Rural da Funasa • Cooperação técnica (FUNASA, UFMT) • Plano de recursos hídricos do Mato Grosso • Recursos financeiros de investimentos externos	• Inexistência de Comitê de Bacia para cuidar da preservação dos recursos hídricos existentes • Possibilidades de agravamento da atual crise econômica, a curto prazo, gerando dificuldades de captação de recursos para investimento no setor

Fonte: PMSB-MT, 2016

Quadro 21. Matriz SWOT para identificação das forças e fraquezas internas e oportunidades e ameaças externas, quanto ao Sistema de Esgotamento Sanitário do município de Nova Santa Helena– MT

	FORÇAS	FRAQUEZAS
Ambiente Interno	• Existência do DAE • Existência de manancial com capacidade de autodepuração do efluente de esgoto a ser tratado • Elaboração do PMSB para o planejamento da universalização do Sistema de Esgotamento Sanitário do município • Existência de um projeto executivo para implantação do SES da sede urbana.	• Inexistência de órgão regulador • Inexistência de SES coletivo • Ausência de controle social • Nas áreas urbana e rural sistema de tratamento de esgoto é feita através de fossas rudimentares ou negras. • Ausência de fiscalização na construção do sistema individual para tratamento do esgoto • Inexistência de Plano Diretor especifico para o Sistema de Esgotamento Sanitário • Inexistência de programas de educação ambiental em saneamento que promovam a sensibilização da população para a importância do tratamento do esgoto
	OPORTUNIDADES	**AMEAÇAS**
Ambiente Externo	• Recursos financeiros disponíveis através de programas estaduais e federais, como o Programa de Saneamento Básico Rural da Funasa; • Existência de tecnologias sociais para aplicação na área rural (Fossas sépticas da EMBRAPA) • Cooperação técnica (FUNASA, UFMT) • Recursos financeiros de investimentos externos	• Possibilidades de agravamento da atual crise econômica, a curto prazo, gerando dificuldades de captação de recursos para investimento no setor; • Pouca capacidade de investimento no setor, pela prefeitura municipal •

Fonte: PMSB-MT, 2016

Quadro 22.. Matriz SWOT para identificação das forças e fraquezas internas e oportunidades e ameaças externas, quanto ao Manejo de Águas Pluviais do município de Nova Santa Helena– MT

Ambiente interno	**FORÇAS**	**FRAQUEZAS**
	• Município dispõe de três micro bacias hidrográficas o que possibilita a construção várias descargas para os sistemas de micro drenagem • A topografia local e a existência de corpos receptores favorecem a drenagem urbana • Elaboração do PMSB para o planejamento da universalização do manejo de águas pluviais do município •	• Inexistência de órgão regulador • Ausência de controle social • Ausência de recursos humanos qualificados para o planejamento e lançamento de dados no SNIS • Problemas com alagamento, assoreamento e erosão • Não possui cadastro do sistema de drenagem existente e confiável • Ausência de plano de manutenção preventiva em todo o sistema de drenagem existente • Inexistência de órgão ou setor administrativo municipal exclusivo para atuar na gestão e fiscalização do sistema de drenagem urbana • Ausência de programas de reaproveitamento de água de chuva impropria para uso humano, para utilização de jardinagem e limpeza pública • Ausência de programas de educação ambiental em saneamento que promovam a sensibilização da população para a importância do manejo do sistema de drenagem de águas pluviais • Ausência de Plano diretor com diretrizes sobre o setor de manejo de águas pluviais • Inexistência de projetos de melhorias para macro e microdrenagem
Ambiente Externo	**OPORTUNIDADES**	**AMEAÇAS**
	• Recursos financeiros disponíveis através de programas estaduais e federais • Cooperação técnica (FUNASA, UFMT) • Recursos financeiros de investimentos externos	• Inexistência de Comitê de Bacia para cuidar da preservação dos recursos hídricos existentes • Possibilidades de agravamento da atual crise econômica, a curto prazo, gerando dificuldades de captação de recursos para investimento no setor

Fonte: PMSB-MT, 2016

Quadro 23. Matriz SWOT para identificação das forças e fraquezas internas e oportunidades e ameaças externas, quanto ao Manejo de Resíduos Sólidos e Limpeza Urbana do município de Nova Santa Helena - MT

	FORÇAS	FRAQUEZAS
Ambiente Interno	• Cobertura de 100% da coleta regular de resíduos domiciliares na área urbana • Coleta regular de resíduos na comunidade - área rural - duas vezes por semana; • Destino final adequado dos Resíduos Sólidos de Saúde no município – área urbana e área rural • Elaboração do PMSB visando o planejamento da universalização do manejo dos resíduos sólidos e limpeza urbana do município • *Per capita* abaixo da média do Brasil e do Centro-oeste	• Ausência de Plano diretor com diretrizes sobre o setor de manejo de resíduos sólidos e limpeza urbana • Ausência de controle social • Inexistência de órgão regulador • Ausência de recursos humanos qualificados para o planejamento • Inexistência de PGIRS, PGRSS e PGRCC • Estação de transbordo no antigo "lixão" • Usina de compostagem desativada • Ausência de coleta seletiva • Realização da composição gravimétrica dos resíduos não é realizada • Ausência de recursos humanos qualificados para preenchimento de dados no SNIS • Destinação inadequada dada aos resíduos de logística reversa • Inexistência de programas de educação ambiental em saneamento que promovam a sensibilização da população para a importância do manejo e destinação final correta dos RSU • Disposição final do RSU no "Lixão", apenas uma parte do resíduo é encaminhado para o aterro de Primaverinha
	OPORTUNIDADES	**AMEAÇAS**
Ambiente Externo	• Possibilidade de ações consorciadas com outros municípios • Utilizar Fundos de financiamento federal e estadual • Mercado de recicláveis em ascensão • Cooperação técnica (FUNASA, UFMT) • Recursos financeiros de investimentos externos • Política nacional do RS • Recursos financeiros disponíveis através de programas estaduais e federais	• Possibilidades de agravamento da atual crise econômica, a curto prazo, gerando dificuldades de captação de recursos para investimento no setor; • Dificuldades financeiras por parte da prefeitura municipal para investimento em aterro sanitário •

Fonte: PMSB-MT, 2016

4 CENÁRIOS PROSPECTIVOS

Considerou-se, na elaboração dos cenários, o “status quo” atual da economia estadual e local no contexto em que se inserem e uma visão panorâmica do saneamento em 2010 nos níveis: nacional, estadual e municipal, a seguir sintetizados:

As informações técnicas e participativas consolidadas na etapa de Diagnóstico Técnico-Participativo e sistematizadas na análise SWOT serviram como referência para construção do cenário atual e como direcionadoras para construção de cenários futuros possíveis e desejáveis. Um deles deverá ser eleito para se constituir no ambiente para o qual se desenvolverá o planejamento do saneamento básico no município até 2036. Os demais serão mantidos como referência para o planejamento, caso o monitoramento do PMSB indique significativos desvios do cenário eleito ao longo do período de planejamento.

4.1 SÍNTESE DO “STATUS QUO” DA ECONOMIA ESTADUAL E LOCAL

Estado líder na produção de grãos do país, Mato Grosso vem garantindo, com o comércio externo, significativos avanços na economia local e papel de destaque na economia nacional. Responsável por, aproximadamente, 13% do Valor Bruto da Produção (VBP) da agropecuária brasileira, a economia mato-grossense é fortemente ancorada pelo setor do agronegócio. A dinâmica interna da economia mato-grossense propicia cenário favorável ao setor primário para arrefecer impactos negativos de crises nos demais setores da economia e nas contas públicas estaduais.

No cenário municipal, a economia local também tem a sua dinâmica delineada pelo setor primário. O extrativismo (setor madeireiro) impulsionador da economia local é ameaçado pela redução dos remanescentes florestais, provocando mudanças no setor. Uma nova alternativa impulsionadora da economia municipal centra-se na disponibilidade de extensas áreas de terras agricultáveis que têm proporcionado significativo avanço das lavouras temporárias, em especial das lavouras de soja. Dados de 2012 do Produto Interno Bruto – PIB do município apontaram que a agropecuária respondeu por, aproximadamente, 69% do Valor Adicionado para composição do PIB local, e o setor de serviços respondeu por 22% do Valor Adicionado. Com relação às finanças públicas, vale lembrar que a atual política nacional para esse setor limita o poder público municipal na sua capacidade de arrecadação de tributos, dificultando o equilíbrio das contas públicas via tributação própria e tornando o valor das receitas orçamentárias do município fortemente dependente das transferências correntes governamentais.

Nesse ambiente, a construção de cenários futuros, considerando o meio econômico do município, pelo menos no curto prazo, deverá considerar as instabilidades temporais provocadas pela atual crise econômica.

4.2 UMA VISÃO DO PANORAMA DO SANEAMENTO COM DADOS DO CENSO 2010

A proporção da população brasileira com saneamento adequado, segundo o Censo do IBGE 2010, era de 59,4% para o Serviço de Abastecimento de Água, de 58,6% para o Manejo dos Resíduos Sólidos e de 39,7% para o Serviço de Esgotamento Sanitário.

No cenário nacional, para universalização do saneamento básico, seria necessário incluir pouco mais de 40% da população nos serviços de atendimento adequado de abastecimento de água e de manejo de resíduos e 60% da população com atendimento adequado de esgotamento sanitário.

Todavia, pela ótica regional e de renda da população, a universalização do acesso ao saneamento se torna muito mais distante. Na região Sudeste, o percentual dos domicílios com saneamento adequado é de 82,3%, já na região Norte essa cobertura é de 22,4%. Áreas ocupadas por grupos sociais mais ricos, em geral, têm serviços de saneamento de melhor qualidade em comparação com áreas periféricas habitadas pelas classes mais pobres. Essas diferenças também ocorrem em termos de serviços ofertados à população urbana e rural. Em média, sete de cada dez pessoas sem saneamento adequado vivem em áreas rurais.

A universalização do Saneamento Básico, nesse novo cenário, supõe o planejamento técnico-participativo que vá além do antropocentrismo para incorporar ações apropriadas à realidade socioeconômica, cultural e ambiental.

4.3 CONSTRUÇÃO DOS CENÁRIOS

A visão panorâmica aqui descrita associada às informações técnicas e participativas consolidadas na etapa de Diagnóstico e sistematizadas na análise SWOT serviu como referência para construção do cenário atual e como direcionadora para construção de cenários futuros possíveis e desejáveis. Um deles deverá ser eleito para se constituir no ambiente para o qual se desenvolverá o planejamento do saneamento básico no município até 2036. Os demais serão mantidos como referência para o planejamento, caso o monitoramento do PMSB indique significativos desvios do cenário eleito ao longo do período de planejamento.

Nos quadros a seguir estão descritos os cenários construídos com o propósito de servirem de referencial para o planejamento estratégico. O cenário atual foi construído a partir

das informações disponíveis no Diagnóstico (Produto C) e na efetiva contribuição participativa da sociedade; os cenários alternativos: Moderado e Otimista foram construídos sob a égide da visão estratégica de um futuro desejável e factível.

No Quadro 24 será apresentado os cenários no eixo socioeconômico, enquanto que os quadros Quadro 25 ao Quadro 29 apresentam os cenários para gestão organizacional e gerencial dos serviços de saneamento, cenários para os sistemas de abastecimento de água, esgotamento sanitário, águas pluviais e manejo de resíduos sólidos, respectivamente.

Quadro 24. Cenário socioeconômico do Município de Nova Santa Helena– MT

Cenário Atual	Cenário Futuro - Moderado	Cenário Futuro - Otimista
Baixo crescimento da Economia estadual, com reflexos na economia municipal que vinha crescendo à taxas superiores a do Estado.	Elevação moderada do Crescimento da Economia em relação aos níveis atuais.	Elevado crescimento da economia estadual e municipal.
Moderados investimentos estaduais em infraestrutura econômica.	Manutenção dos níveis atuais de investimentos estaduais em infraestrutura econômica.	Elevação dos níveis atuais de investimentos estaduais em infraestrutura econômica.
Percentual significativo da população vulnerável a pobreza no município (34,0% em 2010).	Redução gradual do percentual de população vulnerável a pobreza.	Rápida redução do percentual da população vulnerável a pobreza.
No período 2000-2010 a população urbana do município cresceu à taxa média de 2,45% ao ano e a área rural perdeu população a uma taxa média anual de -1,28%. No período 2010-2015 persistem as taxas negativas de crescimento populacional na área rural; o grau de urbanização do município passou de 0,48 em 2000 para 0,57 em 2010.	Estabilização do crescimento demográfico, com a população urbana crescendo a uma taxa média anual variando entre 0,44% a 1,31%. A população rural continua a perder população à taxas entre -0,3 a -0,9.	População crescendo a taxa média anual variando entre 0,44% a 1,31% e a população rural deixando de perder população, mas crescendo com taxas próximas de zero (população rural estacionária).
O serviço de Saneamento de água e esgoto é executado pela administração direta do Município.	Aperfeiçoamento da participação do município no setor de saneamento com vistas a fiscalização e universalização dos serviços de saneamento.	Ampliação da gestão através de adoção de diferentes formas alternativas de modelos institucionais.
Carência de instrumentos jurídicos e normativos.	Aperfeiçoamento dos instrumentos jurídicos do município adequado à legislação estadual e federal	Aperfeiçoamento dos instrumentos jurídicos do município adequado à legislação estadual e federa
Baixos níveis de investimentos em infraestrutura de saneamento básico	Aumento moderado dos atuais níveis de investimentos em infraestrutura de saneamento.	Aumento dos atuais níveis de investimentos em infraestrutura de saneamento.
Tímida participação social com caráter deliberativo e influência na formulação e implementação das políticas do desenvolvimento urbano.	Participação moderada da sociedade, com caráter deliberativo e influência na formulação e implementação das políticas do desenvolvimento urbano.	Ampla participação da sociedade, com caráter deliberativo e influência na formulação e implementação das políticas do desenvolvimento urbano.

Fonte: PMSB-MT, 2016

Quadro 25. Cenário atual e futuro para a gestão organizacional e gerencial dos Serviços do SAA, SES, Drenagem de águas pluviais e de resíduos sólidos do Nova Santa Helena - MT

Cenário Atual	Cenário Futuro - Moderado	Cenário Futuro - Otimista
Ausência de instrumentos normativos para a regulação dos serviços de saneamento básico, bem como definir a criação ou cooperação da agência regulatória dos serviços delegados	Elaboração, regulação e implantação da legislação definindo os critérios de regulação dos serviços de saneamento básico, bem como definir a criação ou cooperação da agência regulatória dos serviços delegados	Elaboração, regulação e implantação da legislação definindo os critérios de regulação dos serviços de saneamento básico, bem como definir a criação ou cooperação da agência regulatória dos serviços delegados
Ausência de um Programa de Educação Ambiental em Saneamento e Mobilização Social Permanente	Implementação do Programa de Educação Ambiental de forma periódica para instituições públicas e privadas voltado para o uso racional e conservação da água enfatizando o reuso de águas cinza, reaproveitamento de água de chuva para destino das atividades que não requerem o uso de águas nobres.	Programa de Educação Ambiental de forma continuada (mensais) em instituições públicas e privadas voltado para o uso racional e conservação da água enfatizando o reuso de águas cinza, reaproveitamento de água de chuva para destino das atividades que não requerem o uso de águas nobres.
Ausência de um Programa de Educação Ambiental em Saneamento e Mobilização Social Permanente	Elaboração e implantação de programas de educação ambiental nos órgãos públicos, focando no consumo consciente, no princípio dos 3R’s (reduzir o consumo, reutilizar materiais e reciclar)	Elaboração e implantação de programas de educação ambiental em órgãos públicos e privados, focando no consumo consciente, no princípio dos 3R’s (reduzir o consumo, reutilizar materiais e reciclar)
Falta de sistematização dos custos com as equipes da prefeitura, criação de Procedimentos Operacionais Padrões - POPs – para todos os serviços de saneamento básico	Criação, capacitação dos Procedimentos Operacionais Padrões - POPs - para todos os serviços de saneamento básico	Criação, capacitação e monitoramento dos Procedimentos Operacionais Padrões - POPs - para todos os serviços de saneamento básico
Ineficiência na capacitação e garantia de melhoria contínua do gerenciamento, da prestação e da sustentabilidade de serviços, assim como o preenchimento do SNIS e do acompanhamento da execução do PMSB	Capacitação para melhoria contínua do gerenciamento, da prestação e da sustentabilidade de serviços, assim como o preenchimento do SNIS e do acompanhamento da execução do PMSB	Capacitação para melhoria contínua do gerenciamento, da prestação e da sustentabilidade de serviços, assim como o preenchimento do SNIS e do acompanhamento da execução do PMSB
Inexistência de estudo tarifário para viabilizar a sustentabilidade econômica financeira do serviço prestados do SAA, SES, drenagem e resíduos sólidos e limpeza urbana para a área urbana e rural	Atualização do estudo tarifário para viabilizar a sustentabilidade econômica financeira do serviço prestados do SAA, SES, drenagem e resíduos sólidos e limpeza urbana para a área urbana e rural	Elaboração/atualização do estudo tarifário para viabilizar a sustentabilidade econômica financeira do serviço prestados do SAA, SES, drenagem e resíduos sólidos e limpeza urbana para a área urbana e rural com a concessão de bônus ao setor mais adimplentes

Continuação Quadro 25. Cenário atual e futuro para a gestão organizacional e gerencial dos Serviços do SAA, SES, Drenagem de águas pluviais e de resíduos sólidos do Nova Santa Helena – MT

Cenário Atual	Cenário Futuro - Moderado	Cenário Futuro - Otimista
Inexistência de ouvidoria e mecanismo de controle social para os serviços de saneamento no município.	Instituição de ouvidoria e mecanismo de controle social para os serviços de saneamento no município.	Instituição de ouvidoria e mecanismo de controle social para os serviços de saneamento no município.
Inexistência de pesquisa de satisfação quanto a prestação dos serviços	Elaboração de pesquisa de satisfação quanto a prestação dos serviços	Elaboração de pesquisa de satisfação com publicidade da prestação dos serviços
Inexistência de programa de capacitação do Corpo Técnico e Administrativo da Gestão dos serviços de saneamento	Elaboração e execução do plano de capacitação técnica continuada dos funcionários do setor de saneamento	Elaboração, execução e monitoramento do plano de capacitação técnica continuada dos funcionários do setor de saneamento
Não existe um responsável técnico com ART para gerir os serviços do saneamento básico	Contratação de um gestor ambiental, preferencialmente engenheiro sanitarista, para ser responsável técnico pelos serviços do saneamento	Contratação de um gestor ambiental, preferencialmente engenheiro sanitarista, para ser responsável técnico pelos serviços do saneamento nas áreas de abastecimento de água, sistema de esgotamento sanitário, manejo de águas pluviais e manejo de resíduos sólidos e limpeza urbana
Inexistência de uma Política de Saneamento Básico no município	Institucionalização da Política do Saneamento Básico	Institucionalização da Política do Saneamento Básico
Legislação do perímetro urbano desatualizada da mancha urbana	Revisão da legislação do perímetro urbano para os casos em que este não represente a mancha urbana	Revisão da legislação do perímetro urbano para os casos em que este não represente a mancha urbana
Plano diretor inexistente	Elaboração do Plano Diretor para ordenar a expansão urbana do município	Elaboração e implantação Plano Diretor para ordenar a expansão urbana do município
Necessidade de revisão da lei de uso e ocupação do solo	Revisão e instituição da Lei de uso e ocupação do solo	Revisão e instituição da Lei de uso e ocupação do solo
Ausência do código ambiental municipal	Elaboração do Código Ambiental do Município	Elaboração do Código Ambiental do Município
Inexistência de uma estrutura organizacional e logística para prestar assistência ao saneamento básico no município, especificamente os serviços de manejo de águas pluviais e resíduos sólidos	Criação de uma estrutura organizacional e logística para prestar assistência ao saneamento básico no município, especificamente os serviços de manejo de águas pluviais e resíduos sólidos	Criação de uma estrutura organizacional e logística para prestar assistência ao saneamento básico no município, especificamente os serviços de manejo de águas pluviais e resíduos sólidos
Ausência da Lei de parcelamento do solo com diretrizes especificas para novos loteamentos	Elaboração e instituição da Lei de parcelamento do solo com diretrizes especificas para novos loteamentos	Elaboração e instituição da Lei de parcelamento do solo com diretrizes especificas para novos loteamentos

Continuação Quadro 25. Cenário atual e futuro para a gestão organizacional e gerencial dos Serviços do SAA, SES, Drenagem de águas pluviais e de resíduos sólidos do Nova Santa Helena – MT

Cenário Atual	Cenário Futuro - Moderado	Cenário Futuro - Otimista
Inexistência de informações técnicas atualizadas do saneamento básico do município	Elaboração de um diagnóstico técnico operacional para identificar os problemas de gestão, equipamentos, cadastro, funcionamento e deficiências físicas dos SAA, SES, Drenagem, e Resíduos Sólidos (urbano e rural)	Elaboração de um diagnóstico técnico operacional para identificar os problemas de gestão, equipamentos, cadastro, funcionamento e deficiências físicas dos SAA, SES, Drenagem, e Resíduos Sólidos (urbano e rural)
Inexistência da Lei de criação da Defesa Civil e do Plano de Emergência e Contingência	Elaboração da Lei de criação da Defesa Civil e do Manual de Emergências e Contingencias e capacitação dos responsáveis	Elaboração da Lei de criação da Defesa Civil e do Manual de Emergências e Contingencias e capacitação dos responsáveis
Inexistência de legislação regulamentadora para limpeza urbana	Criação do Decreto ou Lei regulamentando quanto a limpeza e manutenção de capina/roçagem de lotes urbanos no município	Criação do Decreto ou Lei regulamentando quanto a limpeza e manutenção de capina/roçagem de lotes urbanos no município
Inexistência de projeto de lei para que os empreendimentos públicos e privados e lotes residenciais realizem o controle e reutilização das águas pluviais na fonte	Elaboração de projeto de lei para que os empreendimentos públicos e lotes residenciais realizem o controle e reutilização das águas pluviais na fonte	Elaboração de projeto de lei para que os empreendimentos públicos e privados e lotes residenciais realizem o controle e reutilização das águas pluviais na fonte
Ausência de plano para incentivar o uso da reservação individual	Elaboração de um plano para incentivar o uso da reservação individual	Elaboração de um plano para incentivar o uso da reservação individual
Inexistência de orientação técnica quanto à construção de poços e utilização de nascentes para o abastecimento na área rural, adotando medidas de proteção sanitária	Orientação técnica quanto à construção de poços e utilização de nascentes para o abastecimento na área rural, adotando medidas de proteção sanitária	Orientação técnica e acompanhamento quanto à construção de poços e utilização de nascentes para o abastecimento na área rural, adotando medidas de proteção sanitária
Inexistência de Programa de qualidade da água distribuída nas comunidades rurais	Elaboração de Programa de qualidade da água distribuída nas comunidades rurais	Elaboração de Programa de qualidade da água distribuída nas comunidades rurais
Inexistência do projeto executivo do sistema de abastecimento de água para a área urbana, considerando o crescimento vegetativo	Elaboração do projeto executivo do sistema de abastecimento de água para a área urbana, considerando o crescimento vegetativo	Elaboração do projeto executivo do sistema de abastecimento de água para a área urbana, considerando o crescimento vegetativo
Inexistência de plano de redução de perdas	Elaboração do Plano de redução de perdas no SAA da sede urbana e comunidades dispersas	Elaboração do Plano de redução de perdas no SAA da sede urbana e comunidades dispersas
Inexistência de licença ambiental e outorga	Elaboração da licença ambiental e outorga para o SAA	Elaboração da licença ambiental e outorga para o SAA

Continuação Quadro 25. Cenário atual e futuro para a gestão organizacional e gerencial dos Serviços do SAA, SES, Drenagem de águas pluviais e de resíduos sólidos do Nova Santa Helena – MT

Cenário Atual	Cenário Futuro - Moderado	Cenário Futuro - Otimista
Inexistência do Plano de gestão de energia e automação dos sistemas necessitando de melhorias	Elaboração do plano de gestão de energia e automação dos sistemas	Elaboração/manutenção e monitoramento do plano de gestão de energia e automação dos sistemas
Inexistência do PRAD - Plano de recuperação de áreas degradas, no perímetro urbano	Elaboração de PRAD - Plano de recuperação de áreas degradas, no perímetro urbano	Elaboração de PRAD - Plano de recuperação de áreas degradas, e reintegração de áreas de APP no perímetro urbano
Não há área para implantação de ETE	Aquisição de área para implantação da ETE, na sede urbana	Aquisição de área para implantação da ETE, na sede urbana
Inexistência do projeto executivo do sistema de esgotamento sanitário para a área urbana, considerando o crescimento vegetativo	Elaboração do projeto executivo do sistema de esgotamento sanitário para a área urbana, considerando o crescimento vegetativo	Elaboração/atualização do projeto executivo do sistema de esgotamento sanitário para a área urbana, considerando o crescimento vegetativo
Inexistência de cadastro de sistemas individuais inadequados nas áreas urbana e rural	Cadastro dos sistema individuais existente nas áreas urbana e rural para futura substituição e/ou desativação.	Cadastro e mapeamento dos sistemas individuais existentes nas áreas urbana e rural para futura substituição e/ou desativação.
Ausência de projetos alternativos individuais para tratamento do esgoto das residências nas comunidades rurais dispersas	Elaboração de projetos alternativos individuais para tratamento do esgoto das residências nas comunidades rurais dispersas	Elaboração de projetos alternativos individuais para tratamento do esgoto das residências nas comunidades rurais dispersas
Existência de um Plano de recuperação das estradas vicinais e de contenção de águas pluviais nas comunidades rurais.	Elaboração de plano e projeto de recuperação das estradas vicinais e de contenção de águas pluviais nas comunidades rurais.	Elaboração de plano e projeto de recuperação das estradas vicinais e de contenção de águas pluviais nas comunidades rurais.
Inexistência do plano de manutenção dos sistemas macro e micro drenagem urbana	Elaboração do Plano de manutenção dos sistemas macro e micro drenagem urbana	Elaboração e acompanhamento do Plano de manutenção dos sistemas de macro e micro drenagem urbana
Ausência de levantamento topográfico georreferenciado e cadastramento das infraestruturas existentes	Levantamento topográfico georreferenciado e cadastramento das infraestruturas existentes	Levantamento topográfico georreferenciado e cadastramento das infraestruturas existentes
Projeto executivo de macro e microdrenagem desatualizado	Atualização do projeto executivo de macro e microdrenagem	Atualização do projeto executivo de macro e microdrenagem

Continuação Quadro 25. Cenário atual e futuro para a gestão organizacional e gerencial dos Serviços do SAA, SES, Drenagem de águas pluviais e de resíduos sólidos do Nova Santa Helena – MT

Cenário Atual	Cenário Futuro - Moderado	Cenário Futuro - Otimista
Inexistência de programa de captação e armazenamento de água de chuva para fornecimento de água para área urbana e rural	Estudo de um programa de captação e armazenamento de água de chuva para consumo não potáveis	Estudo e monitoramento de um programa de captação e armazenamento de água de chuva para consumo não potáveis
Inexistência do Plano Municipal de Gestão Integrada de Resíduos Sólidos Urbanos, Plano Municipal de Gestão Integrada de Resíduos de Serviços de Saúde e Plano Municipal de Gestão de resíduos de Construção e Demolição PMGRCD	Elaboração do Plano Municipal de Gestão Integrada de Resíduos Sólidos Urbanos, Plano Municipal de Gestão Integrada de Resíduos de Serviços de Saúde e Plano Municipal de Gestão de resíduos de Construção e Demolição PMGRCD	Elaboração e monitoramento do Plano Municipal de Gestão Integrada de Resíduos Sólidos Urbanos, Plano Municipal de Gestão Integrada de Resíduos de Serviços de Saúde e Plano Municipal de Gestão de resíduos de Construção e Demolição PMGRCD
Inexistência de área para estação de transbordo e PEV's	Aquisição de áreas para implantação da estação de transbordo e PEV's	Aquisição de áreas para implantação da estação de transbordo e PEV's
Inexistência de área para implantação de aterro sanitário em regime de consórcio	Aquisição de área para implantação de aterro sanitário em regime de consórcio ou individual (valor proporcional a população do município em relação ao consórcio).	Aquisição de área para implantação de aterro sanitário em regime de consórcio ou individual (valor proporcional a população do município em relação ao consórcio).
Ausência de projeto executivo e licenciamento ambiental para construção de eco ponto, PEV's e estação de transbordo	Elaboração de projeto executivo e licenciamento ambiental para construção de eco ponto e PEV's	Elaboração de projeto executivo e licenciamento ambiental para construção de eco ponto e PEV's
Ausência de projeto executivo de aterro sanitário consorciado	Elaboração de projeto executivo de aterro sanitário consorciado, inclusive licenciamento ambiental	Elaboração de projeto executivo de aterro sanitário consorciado, inclusive licenciamento ambiental
Inexistência de coleta seletiva	Elaboração de Plano para coleta seletiva no município	Elaboração e Monitoramento do Plano para coleta seletiva no município
Inexistência do projeto de remediação/recuperação da área de disposição de resíduos a céu aberto	Elaboração do projeto de remediação/recuperação da área de disposição de resíduos a céu aberto	Elaboração do projeto de remediação/recuperação da área de disposição de resíduos a céu aberto

Quadro 26. Cenário de Infraestrutura do Sistema de Abastecimento de Água – SAA - do município de Nova Santa Helena – MT

Cenário Atual	Cenário Futuro - Moderado	Cenário Futuro - Otimista
Existência de programa de distribuição de kit de hipoclorito nas residências das comunidades rurais	Manutenção do programa de distribuição de kit de hipoclorito nas residências de comunidades rurais	Manutenção do programa de distribuição de kit de hipoclorito nas residências de comunidades rurais
Ausência de Fiscalização no combate as ligações clandestinas e irregulares existentes no sistema	Fiscalização e combate as ligações clandestinas e irregulares existentes no sistema	Fiscalização e combate as ligações clandestinas e irregulares existentes no sistema
Reservatório existente necessitando de manutenção	Manutenção corretiva dos reservatórios existentes	Manutenção corretiva, preventiva e preditiva dos reservatórios existentes
Percentual de hidrômetros com mais de 5 anos que deveram ser aferidos/ substituídos	Aferição e substituição dos hidrômetros com vida útil maior que 5 anos	Aferição e substituição e monitoramento constante dos hidrômetros com vida útil maior que 5 anos
Existência da leitura dos hidrômetros instalados	Leitura continuada dos hidrômetros instalados	Leitura continuada dos hidrômetros instalados
Hidrometração em 88% das ligações na área urbana	Ampliação da hidrometração nas residências em área urbana	Ampliação da hidrometração nas residências em área urbana
Espaço físico do DAE necessitando de reforma	Adequação do espaço físico do DAE	Adequação do espaço físico do DAE
Ausência de cadastro dos sistemas de captação individual (poços) particular da área urbana e rural mapeados e fiscalizados pelo Poder Público	Cadastro do sistema de captação individual (poço particular) da área urbana e rural	Cadastro e mapeamento do sistema de captação individual (poço particular) da área urbana e rural
Residencias sem sistema de reservatório individual na área urbana	Implantação de reservatórios individuais nas residências de baixa renda	Implantação de reservatórios individuais nas residências de baixa renda
Ausência de macromedidor nas captações	Aquisição e instalação de macromedidor na saída dos reservatórios e booster	Aquisição e instalação de macromedidor na saída dos reservatórios e booster
Equipamento de tratamento simplificado inadequado na área rural	Aquisição e instalação de bombas dosadoras de cloro	Aquisição e instalação de bombas dosadoras de cloro
Abrigo para quadro de comando e clorador da área rural são inadequados	Execução ou reforma de abrigo para quadro de comando e clorador nos poços em operação	Execução ou reforma de abrigo para quadro de comando e clorador nos poços em operação
Inexistência do Comitê de bacia hidrográfica	Execução das atividades e ações do Comitê de bacia hidrográfica	Execução e monitoramento das atividades e ações do Comitê de bacia hidrográfica

Continuação Quadro 26. Cenário de Infraestrutura do Sistema de Abastecimento de Água – SAA - do município de Nova Santa Helena – MT

Cenário Atual	Cenário Futuro - Moderado	Cenário Futuro - Otimista
Ausência de limpeza, desinfecção, teste de bombeamento, análise da água e adequações necessárias na área urbana e rural	Realização de limpeza, desinfecção, teste de bombeamento, análise da água e adequações necessárias na área rural	Realização de limpeza, desinfecção, teste de bombeamento, análise da água e adequações necessárias na área rural
Ausência de Programa de uso racional de água na sede urbana, através de incentivos ao aproveitamento de água de chuvas para usos não potáveis e de substituição das peças de consumo por outras com regulador de fluxo	Execução do Programa de uso racional de água na sede urbana, através de incentivos ao aproveitamento de água de chuvas para usos não potáveis e de substituição das peças de consumo por outras com regulador de fluxo	Execução do Programa de uso racional de água na sede urbana, através de incentivos ao aproveitamento de água de chuvas para usos não potáveis e de substituição das peças de consumo por outras com regulador de fluxo
Inexistência de programa de recuperação de áreas degradadas em bacias hidrográficas do perímetro urbano	Execução das atividades para recuperação das áreas degradas nas bacias hidrográficas no perímetro urbano	Execução e monitoramento das atividades para recuperação das áreas degradas nas bacias hidrográficas no perímetro urbano
Existência de tratamento do lodo produzido na ETA provido da lavagem dos filtros e decantadores e recirculação do efluente	Adequação do tratamento do lodo produzido na ETA provido da lavagem dos filtros e decantadores e recirculação do efluente	Adequação do tratamento do lodo produzido na ETA provido da lavagem dos filtros e decantadores com recirculação e reuso do efluente
Necessidade de espaço físico para instalação do Centro de Controle Operacional - CCO	Construção e implantação do Centro de Controle Operacional	Construção e implantação do Centro de Controle Operacional
Déficit na reservação pública	Aquisição e implantação de reservatório público para atender a demanda atual e/ou futura	Aquisição e implantação de reservatório público para atender a demanda atual e/ou futura
Ausência de coleta e monitoramento dos parâmetros de qualidade de água na área rural	Coleta e monitoramento dos parâmetros de qualidade de água na área rural	Coleta e monitoramento dos parâmetros de qualidade de água na área rural
Ausência de ligações domiciliares na área rural	Aquisição e instalação de hidrômetro nas ligações atendidas em área rural	Aquisição e instalação de hidrômetro nas ligações atendidas em área rural
Inexistência de setorização do sistema de distribuição da água	Implementação do plano de setorização do sistema de distribuição da água	Implementação do plano de setorização do sistema de distribuição da água
Área do poço, reservatório e casa de química na área rural - sem urbanização adequada	Urbanização da área do poço, reservatório e casa de química na área rural	Urbanização da área do poço, reservatório e casa de química na área rural

Continuação Quadro 26. Cenário de Infraestrutura do Sistema de Abastecimento de Água – SAA - do município de Nova Santa Helena – MT

Cenário Atual	Cenário Futuro - Moderado	Cenário Futuro - Otimista
Estação de Tratamento de Água precisando de reforma	Manutenção e reforma da Estação de Tratamento de Água (ETA)	Manutenção e/ou reforma da Estação de Tratamento de Água (ETA)
Ausência de macromedidor na saída do reservatório em todos os sistemas simplificados existentes na comunidade rural	Aquisição e instalação de macromedidor na saída do reservatório em todos os sistemas simplificados existentes nas comunidades rurais	Aquisição e instalação de macromedidor na saída do reservatório em todos os sistemas simplificados existentes nas comunidades rurais
Monitoramento e controle da qualidade da água dentro dos parâmetros normativos	Manutenção ou ampliação do número de coleta, e monitoramento de qualidade da água, na área urbana	Manutenção ou ampliação do número de coleta, e monitoramento de qualidade da água, na área urbana
Ausência de cadastro técnico georreferenciado da rede de distribuição de água	Execução do cadastro técnico de georreferenciamento da rede de distribuição de água	Execução do cadastro técnico de georreferenciamento da rede de distribuição de água
Necessidade de adequação e melhorias na captação superficial existente	Execução de adequações e melhorias da captação superficial existente	Execução de adequações e melhorias da captação superficial existente
Sistema de abastecimento de água não atende a demanda futura na sede urbana	Ampliação do sistema de abastecimento de água de acordo com as necessidades para manter o índice de cobertura na sede urbana.	Ampliação do sistema de abastecimento de água de acordo com as necessidades para manter o índice de cobertura na sede urbana.
Rede de abastecimento de água atende a população da área urbana atual	Ampliação da rede de abastecimento de água para universalização do SAA na área urbana	Ampliação da rede de abastecimento de água para universalização do SAA na área urbana
Existência de sistema simplificado de abastecimento de água na área rural na comunidade Vila Atlântica	Manutenção e ampliação do SAA na área rural com ênfase na universalização	Manutenção e ampliação do SAA na área rural com ênfase na universalização
Inexistência de fontes energéticas renováveis (placas solares)	Substituição de fontes energéticas convencionais por energias renováveis (placas solares)	Substituição de fontes energéticas convencionais por energias renováveis (placas solares)
Ausência de equipamentos e acessórios para execução do plano de redução de energia elétrica nas estruturas do Sistema de Abastecimento de Água na área Rural	Aquisição e execução do plano de redução de energia elétrica nas estruturas do Sistema de Abastecimento de Água na área Rural	Aquisição e execução do plano de redução de energia elétrica nas estruturas do Sistema de Abastecimento de Água na área Rural

Continuação Quadro 26. Cenário de Infraestrutura do Sistema de Abastecimento de Água – SAA - do município de Nova Santa Helena – MT

Cenário Atual	Cenário Futuro - Moderado	Cenário Futuro - Otimista
Inexistência de equipamentos e acessórios nos poços existentes para o controle de perdas de águas na área rural	Aquisição de equipamentos e acessórios para controle de perdas nos poços da área rural	Aquisição de equipamentos e acessórios para controle de perdas nos poços da área rural, inclusive monitoramento
Ausência de controle por telemetria e telecomando das unidades de bombeamento, níveis dos reservatórios e distribuição de água, bem como a automação dos mesmos na área urbana e rural	Implementação de controle por telemetria e telecomando das unidades de bombeamento, níveis dos reservatórios e distribuição de água, bem como a automação dos mesmos, área urbana e/ou rural	Implementação de controle por telemetria e telecomando das unidades de bombeamento, níveis dos reservatórios e distribuição de água, bem como a automação dos mesmos, área urbana e/ou rural

Fonte: PMSB-MT, 2016

Quadro 27. Cenário da Infraestrutura do Sistema de Esgotamento Sanitário – SES - do município de Nova Santa Helena– MT

Cenário Atual	Cenário Futuro - Moderado	Cenário Futuro - Otimista
Ausência de orientação técnica para construção de sistemas individuais adequados nas residências urbanas impossibilitadas de interligação na rede coletora	Orientação técnica para construção de sistemas individuais adequados nas residências urbanas impossibilitadas de interligação na rede coletora	Orientação técnica para construção de sistemas individuais adequados nas residências urbanas impossibilitadas de interligação na rede coletora
Inexistência de plano permanente de fiscalização das ligações irregulares de águas pluviais na rede de esgoto	Execução do plano de fiscalização permanente das ligações irregulares de águas pluviais na rede de esgoto	Execução do plano de fiscalização permanente das ligações irregulares de águas pluviais na rede de esgoto
Soluções inadequadas para tratamento do esgoto na área rural	Construção de sistema individual de tratamento de esgoto, nos distritos e nas comunidades rurais. Deverá ser estimulada a construção de sistemas alternativos de tratamento (Fossa bananeira, entre outros)	Construção de sistema individual de tratamento de esgoto, nos distritos e nas comunidades rurais. Deverá ser estimulada a construção de sistemas alternativos de tratamento (Fossa bananeira, entre outros)
Inexistência de sistema de esgotamento sanitário público na área urbana	Implantação do SES incluindo rede coletora e ligações domiciliares e intra domiciliares, estação elevatória e ETE das residências na sede urbana para atender 25%	Implantação do SES incluindo rede coletora e ligações domiciliares e intra domiciliares, estação elevatória e ETE das residências na sede urbana para atender 25%
Inexistência do monitoramento periódico do esgoto bruto e tratado	Realização do monitoramento da qualidade do esgoto bruto e tratado, bem como da água do corpo receptor a jusante e a montante do lançamento do efluente (mensalmente)	Realização do monitoramento da qualidade do esgoto bruto e tratado, bem como da água do corpo receptor a jusante e a montante do lançamento do efluente (quinzenal)
Inexistência de sistema de esgotamento sanitário público na área urbana	Adequação/ Ampliação do SES incluindo rede coletora e ligações domiciliares e intra domiciliares, estação elevatória e ETE das residências na sede urbana para atender 40%	Adequação/ Ampliação do SES incluindo rede coletora e ligações domiciliares e intra domiciliares, estação elevatória e ETE das residências na sede urbana para atender 50%
Ausência de automação e telemetria no SES	Realização de automação e telemetria do sistema de esgotamento sanitário - SES	Realização de automação e telemetria do sistema de esgotamento sanitário - SES

Continuação Quadro 27. Cenário da Infraestrutura do Sistema de Esgotamento Sanitário – SES - do município de Nova Santa Helena– MT

Cenário Atual	Cenário Futuro - Moderado	Cenário Futuro - Otimista
Inexistência de sistema de esgotamento sanitário público na área urbana	Adequação/ Ampliação do SES incluindo rede coletora e ligações domiciliares e intra domiciliares, estação elevatória e ETE das residências na sede urbana para atender 80%	Adequação/Ampliação do SES incluindo rede coletora e ligações domiciliares e intra domiciliares, estação elevatória e ETE das residências na sede urbana para atender 100%
Sistema de esgotamento sanitário inexistente ou insuficiente na área urbana	Universalização do atendimento ao SES aos munícipes da área urbana em 80% e os demais com sistemas individuais de tratamento	Universalização do atendimento ao SES a todos os munícipes da área urbana em 100%
Soluções inadequadas para tratamento do esgoto na área rural	Atendimento aos munícipes da área rural com sistemas individuais de tratamento em 74%	Universalização do atendimento ao SES a todos os munícipes da área rural 100%

Fonte: PMSB-MT, 2016

Quadro 28. Cenário da Infraestrutura do Manejo de Águas Pluviais do município de Nova Santa Helena– MT

Cenário Atual	Cenário Futuro - Moderado	Cenário Futuro - Otimista
Inexistência de manutenção preventiva e corretiva dos sistemas de micro drenagem urbana	Manutenção preventiva e corretiva dos sistemas de micro drenagem urbana existentes, incluindo os reparos necessários, limpeza de PV, bocas de lobo, proteção de descarga e dissipador de energia, e reconstrução de sarjeta e pavimento danificado pela ação do escoamento superficial	Manutenção preventiva e corretiva dos sistemas de micro drenagem urbana existentes, incluindo os reparos necessários, limpeza de PV, bocas de lobo, proteção de descarga e dissipador de energia, e reconstrução de sarjeta e pavimento danificado pela ação do escoamento superficial
Necessidade de recuperação semestral das vias urbanas não pavimentadas e estradas vicinais, nos distritos e comunidades rurais dispersas	Recuperação de estradas vicinais e vias urbanas não pavimentadas dos distritos, visando a preservação dos recursos hídricos (patrolamento, encascalhamento, execução de abertura lateral, bacias de contenção e recuperação das áreas degradadas das margens	Recuperação e manutenção de estradas vicinais e vias urbanas não pavimentadas dos distritos, visando a preservação dos recursos hídricos (patrolamento, encascalhamento, execução de abertura lateral, bacias de contenção e recuperação das áreas degradadas das margens
Ineficiência do sistemas de micro drenagem em toda área urbana (galerias, PV, bocas de lobo, proteção de descarga e dissipador de energia)	Execução de sistemas de micro drenagem urbana (galerias, PV, bocas de lobo, proteção de descarga e dissipador de energia)	Execução de sistemas de micro drenagem urbana (galerias, PV, bocas de lobo, proteção de descarga e dissipador de energia)
Inexistência de programa de aproveitamento de água de chuvas para usos não potáveis, jardinagens e lavagem de piso.	Execução do Programa de aproveitamento de água de chuvas para usos não potáveis, jardinagens e lavagem de piso.	Execução do Programa de aproveitamento de água de chuvas para usos não potáveis, jardinagens e lavagem de piso.
Inexistência de plano um permanente de fiscalização para coibir ligações irregulares de esgoto em galeria de águas pluviais	Execução de plano permanente de fiscalização das ligações irregulares de esgoto em galeria de águas pluviais	Execução de plano permanente de fiscalização das ligações irregulares de esgoto em galeria de águas pluviais, bem como seu monitoramento
Inexistência de programa de recuperação de áreas degradadas em bacias hidrográficas do perímetro urbano	Execução do plano de recuperação de áreas degradadas em bacias hidrográficas do perímetro urbano	Execução do plano de recuperação de áreas degradadas em bacias hidrográficas do perímetro urbano
Necessidade de recuperação de áreas degradadas e comunidade rural	Recuperação de áreas degradadas selecionadas nos distritos e comunidades rurais	Recuperação de áreas degradadas selecionadas nos distritos e comunidades rurais
Inexistência em obras de macro drenagem na sede urbana	Ampliação ou Execução de obras de macro drenagem urbana	Ampliação ou Execução de obras de macro drenagem urbana
Inexistência de pavimentação em todas as vias urbanas	Execução de pavimentação, meio fio e sarjeta das ruas não pavimentadas	Execução de pavimentação, meio fio e sarjeta das ruas não pavimentadas

Fonte: PMSB-MT, 2016

Quadro 29. Cenário da Infraestrutura do Manejo de Resíduos Sólidos e Limpeza Urbana – RSU e LU - do município de Nova Santa Helena - MT

Cenário Atual	Cenário Futuro - Moderado	Cenário Futuro - Otimista
Inexistência da caracterização dos resíduos sólidos (composição gravimétrica)	Caracterização dos resíduos sólidos (composição gravimétrica)	Caracterização dos resíduos sólidos (composição gravimétrica)
Coleta e transporte dos RSS de aproximadamente 100% do munícipio	Coleta e transporte dos RSS	Coleta e transporte dos RSS
Serviços de limpeza urbana (varrição manual, limpeza de logradouros e vias públicos e outros serviços de limpeza urbana), prestado de maneira insuficiente	Manutenção e melhorais dos serviços de limpeza urbana (varrição manual, limpeza de logradouros e vias públicos e outros serviços de limpeza urbana)	Manutenção/melhorais dos serviços de limpeza urbana (varrição manual, limpeza de logradouros e vias públicos e outros serviços de limpeza urbana)
Disposição dos RSD a céu aberto "lixão"	Operação de sistema de disposição final ambientalmente adequada dos rejeitos - aterro sanitário consorciado	Operação de sistema de disposição final ambientalmente adequada dos rejeitos - aterro sanitário consorciado
Ausência de pontos de entrega voluntária (PEV) de resíduos secos, em pontos estratégicos das áreas rurais	Implantação de pontos de entrega voluntária (PEV) de resíduos secos, em pontos estratégicos das áreas rurais	Implantação de pontos de entrega voluntária (PEV) de resíduos secos, em pontos estratégicos das áreas rurais
Inexistência de Eco ponto para resíduos volumosos e passiveis de logística reversa, na sede urbana e distrito	Implantação ampliação de eco ponto de resíduos secos, volumosos e passiveis da logística reversa, em pontos estratégicos das áreas urbana e comunidade rural	Implantação ampliação de eco ponto de resíduos secos, volumosos e passiveis da logística reversa, em pontos estratégicos das áreas urbana e comunidade rural
Disposição dos RSD a céu aberto "lixão"	Implantação de sistema de disposição final ambientalmente adequada dos rejeitos - aterro sanitário consorciado	Implantação de sistema de disposição final ambientalmente adequada dos rejeitos - aterro sanitário consorciado
Estação de transbordo inadequada	Adequação de estação de transbordo	Adequação de estação de transbordo
Coleta e transporte dos RSD com atendimento de aproximadamente 100% na área urbana	Coleta e transporte dos RSD atendimento de 100% área urbana	Coleta e transporte dos RSD atendimento de 100% área urbana
Coleta e transporte dos RSD atendimento de 15% área rural	Coleta e transporte dos RSD atendimento de 30% área rural	Coleta e transporte dos RSD atendimento de 60% área rural

Continuação Quadro 29. Cenário da Infraestrutura do Manejo de Resíduos Sólidos e Limpeza Urbana – RSU e LU - do município de Nova Santa Helena – MT

Cenário Atual	Cenário Futuro - Moderado	Cenário Futuro - Otimista
Disposição dos RSD a céu aberto "lixão"	Remediação das áreas de disposição de resíduos a céu aberto "lixão"	Remediação das áreas de disposição de resíduos a céu aberto "lixão"
Inexistência de um programa de coleta seletiva área urbana	Implantação da coleta seletiva com atendimento de 60% na área urbana (sede e distrito)	Implantação/Ampliação da coleta seletiva com atendimento de 80% na área urbana (sede e distrito)
Inexistência de um programa de coleta seletiva área rural	Implantação da coleta seletiva com atendimento de 15% na área rural	Implantação/Ampliação da coleta seletiva com atendimento de 35% na área rural

Fonte: PMSB-MT, 2016

O Cenário Moderado foi eleito como referência para o planejamento estratégico do saneamento básico, no horizonte temporal de 20 anos (até 2036). A escolha deste cenário teve como pressuposto:

a) A população do município, nas próximas duas décadas, deverá apresentar taxas moderadas de crescimento; crescimento vegetativo da população com taxas inferiores a 1% e crescimento do fluxo migratório líquido moderado; as taxas de crescimento deverão se situar entre 0,2% a 1%;

b) A dinâmica econômica do município deverá ser impulsionada pela expansão da economia estadual, em particular pela expansão da produção agrícola; no esforço de expansão da agroindústria e no desenvolvimento do turismo.

5 CONSOLIDAÇÃO DAS PRIORIDADES DE SANEAMENTO

Neste item foram consideradas as informações técnicas e participativas consolidadas na etapa do Diagnóstico Técnico-Participativo, como referência ao cenário atual e como direcionadores dos avanços necessários para a prospectiva do cenário futuro. Para o município de Nova Santa Helena o cenário eleito foi o moderado.

Cabe ressaltar que esta fase procura definir objetivos gerais que nortearão as próximas fases do planejamento voltados para a melhoria das condições dos serviços de cada eixo do saneamento e da saúde pública, tendo como importância primordial a identificação e sistematização das principais expectativas manifestadas pela população.

Também foram relacionados os objetivos e metas em medidas estruturantes e estruturais, pois estas são consideradas determinantes na concepção de programas, projetos e ações a serem realizados no município.

- **Medidas estruturais**: correspondem aos tradicionais investimentos em obras, com intervenções físicas relevantes nos territórios, para a conformação das infraestruturas físicas de diversos componentes.
- **Medidas estruturantes**: fornecem suporte político e gerencial para a sustentabilidade da prestação dos serviços, sendo encontradas tanto na esfera do aperfeiçoamento da gestão, em todas as suas dimensões, quanto na esfera da melhoria cotidiana e rotineira da infraestrutura física.

As demandas estabelecidas, seus objetivos e metas estão hierarquizados por ordem de prioridade nos Quadro 30 a Quadro 34.

Importante ressaltar que a definição dos critérios de priorização apresentados é reflexo das expectativas sociais, além dos critérios técnicos discutidos e validados juntamente com os comitês e a população em audiência pública.

Quadro 30. Objetivos, Metas e Priorização para a Gestão dos Serviços de Saneamento Básico para a área urbana e rural, segundo os critérios técnicos em Nova Santa Helena – MT

Cenário Atual	Cenário Futuro - Moderado	Meta (imediato, curto, médio e longo prazo)	Prioridade
Situação Política - institucional de saneamento	**Objetivos**		
Medidas Estruturantes			
Ausência de instrumentos normativos para a regulação dos serviços de saneamento básico, bem como definir a criação ou cooperação da agência regulatória dos serviços delegados	Elaborar, regular e implantar a legislação definindo os critérios de regulação dos serviços de saneamento básico, bem como definir a criação ou cooperação da agência regulatória dos serviços delegados	1 - Imediato e continuado	1
Ausência de um Programa de Educação Ambiental em Saneamento e Mobilização Social Permanente	Implementar Programa de Educação Ambiental para instituições públicas e privadas voltado para o uso racional e conservação da água enfatizando o reuso de águas cinza, reaproveitamento de água de chuva para destino das atividades que não requerem o uso de águas nobres.	1 - Imediato e continuado	1
Ausência de um Programa de Educação Ambiental em Saneamento e Mobilização Social Permanente	Implantar programas de educação ambiental, focando no consumo consciente, no princípio dos 3R's (reduzir o consumo, reutilizar materiais e reciclar)	1 - Imediato e continuado	1
Falta de sistematização dos custos com as equipes da prefeitura, criação de Procedimentos Operacionais Padrões - POPs – para todos os serviços de saneamento básico	Criar Procedimentos Operacionais Padrões - POPs - para todos os serviços de saneamento básico	1 - Imediato e continuado	1
Ineficiência na capacitação e garantia de melhoria contínua do gerenciamento, da prestação e da sustentabilidade de serviços, assim como o preenchimento do SNIS e do acompanhamento da execução do PMSB	Capacitar para garantir melhoria contínua do gerenciamento, da prestação e da sustentabilidade de serviços, assim como o preenchimento do SNIS e do acompanhamento da execução do PMSB	1 - Imediato e continuado	1

Continuação Quadro 30. Objetivos, Metas e Priorização para a Gestão dos Serviços de Saneamento Básico para a área urbana e rural, segundo os critérios técnicos em Nova Santa Helena – MT

Cenário Atual	Cenário Futuro - Moderado	Meta (imediato, curto, médio e longo prazo)	Prioridade
Situação Política - institucional de saneamento	**Objetivos**		
Medidas Estruturantes			
Inexistência de estudo tarifário para viabilizar a sustentabilidade econômica financeira do serviço prestados do SAA, SES e resíduos sólidos e limpeza urbana para a área urbana e rural	Atualizar o estudo tarifário para viabilizar a sustentabilidade econômica financeira do serviço prestados do SAA, SES e resíduos sólidos e limpeza urbana para a área urbana e rural	1 - Imediato e continuado	1
Inexistência de ouvidoria e mecanismo de controle social para os serviços de saneamento no município.	Instituir ouvidoria e mecanismo de controle social para os serviços de saneamento no município.	1 - Imediato e continuado	1
Inexistência de pesquisa de satisfação quanto a prestação dos serviços	Elaborar pesquisa de satisfação quanto a prestação dos serviços	1 - Imediato e continuado	1
Inexistência de programa de capacitação do Corpo Técnico e Administrativo da Gestão dos serviços de saneamento	Elaborar e executar plano de capacitação técnica continuada dos funcionários do setor de saneamento	1 - Imediato e continuado	1
Não existe um responsável técnico com ART para gerir os serviços do saneamento básico, com exceção da drenagem urbana	Contratar um gestor ambiental, preferencialmente engenheiro sanitarista, para ser responsável técnico pelos serviços do saneamento nas áreas de abastecimento de água, sistema de esgotamento sanitário, manejo de águas pluviais e manejo de resíduos sólidos e limpeza urbana	1 - Imediato e continuado	1
Inexistência de uma Política de Saneamento Básico no município desatualizada	Institucionalizar a Política do Saneamento Básico	2 - Imediato	1

Continuação Quadro 30. Objetivos, Metas e Priorização para a Gestão dos Serviços de Saneamento Básico para a área urbana e rural, segundo os critérios técnicos em Nova Santa Helena – MT

Cenário Atual	Cenário Futuro - Moderado	Meta (imediato, curto, médio e longo prazo)	Prioridade
Situação Política - institucional de saneamento	**Objetivos**		
Medidas Estruturantes			
Legislação do perímetro urbano desatualizada da mancha urbana	Revisar a legislação do perímetro urbano para os casos em que este não represente a mancha urbana	2 - Imediato	2
Plano diretor inexistente	Elaborar Plano Diretor para ordenar a ocupação e expansão urbana	2 - Imediato	3
Necessidade de revisão da lei de uso e ocupação do solo	Revisar e instituir a Lei de uso e ocupação do solo	2 - Imediato	4
Ausência do código ambiental municipal	Elaborar o Código Ambiental do Município	2 - Imediato	6
Ineficiência de uma estrutura organizacional e logística para prestar assistência ao saneamento básico no município, especificamente os serviços de manejo de águas pluviais e resíduos sólidos	Criar uma estrutura organizacional e logística para prestar assistência ao saneamento básico no município, especificamente os serviços de manejo de águas pluviais e resíduos sólidos	2 - Imediato	7
Ausência da Lei de parcelamento do solo com diretrizes especificas para novos loteamentos	Elaborar e instituir a Lei de parcelamento do solo com diretrizes especificas para novos loteamentos	2 - Imediato	5
Ausência de informações técnicas atualizadas do saneamento básico do município	Elaborar diagnóstico técnico operacional para identificar os problemas de equipamentos, cadastro, funcionamento e deficiências físicas dos SAA, SES, Drenagem e Resíduos Sólidos (urbano e rural)	2 - Imediato	8
Inexistência da Lei de criação da Defesa Civil e do Plano de Emergência e Contingência	Elaborar a Lei de criação da Defesa Civil e do Manual de Emergências e Contingencias e capacitar os responsáveis	2 - Imediato	9

Continuação Quadro 30. Objetivos, Metas e Priorização para a Gestão dos Serviços de Saneamento Básico para a área urbana e rural, segundo os critérios técnicos em Nova Santa Helena – MT

Cenário Atual	Cenário Futuro - Moderado	Meta (imediato, curto, médio e longo prazo)	Prioridade
Situação Política - institucional de saneamento	**Objetivos**		
Medidas Estruturantes			
Inexistência de legislação regulamentadora para limpeza urbana	Criar Decreto ou Lei regulamentando quanto a limpeza e manutenção de capina/roçagem de lotes urbanos no município	2 - Imediato	10
Ausência de projeto de lei para que os empreendimentos públicos e privados e lotes residenciais realizem o controle e reutilização das águas pluviais na fonte	Elaborar projeto de lei para que os empreendimentos públicos e privados e lotes residenciais realizem o controle e reutilização das águas pluviais na fonte	2 - Imediato	11
Gestão dos serviços do SAA			
Ausência de plano para incentivar o uso da reservação individual	Elaborar um plano para incentivar o uso da reservação individual	1 - Imediato e continuado	1
Inexistência de orientação técnica quanto à construção de poços e utilização de nascentes para o abastecimento na área rural, adotando medidas de proteção sanitária	Orientar tecnicamente quanto à construção de poços e utilização de nascentes para o abastecimento na área rural, adotando medidas de proteção sanitária	1 - Imediato e continuado	1
Inexistência de Programa de qualidade da água distribuída nas comunidades rurais	Elaborar Programa de qualidade da água distribuída nas comunidades rurais	1 - Imediato e continuado	1
Inexistência do projeto executivo do sistema de abastecimento de água para a área urbana, considerando o crescimento vegetativo	Elaborar/atualizar projeto executivo do sistema de abastecimento de água para a área urbana, considerando o crescimento vegetativo	1 - Imediato e continuado	1
Inexistência de plano de redução de perdas	Elaborar o Plano de redução de perdas no SAA da sede urbana	2 - Imediato	1
Inexistência de licença ambiental e outorga	Requere licenciamento ambiental e outorga para o SAA	2 - Imediato	2

Continuação Quadro 30. Objetivos, Metas e Priorização para a Gestão dos Serviços de Saneamento Básico para a área urbana e rural, segundo os critérios técnicos em Nova Santa Helena – MT

Cenário Atual	Cenário Futuro - Moderado	Meta (imediato, curto, médio e longo prazo)	Prioridade
Situação Política - institucional de saneamento	**Objetivos**		
Medidas Estruturantes			
Inexistência do Plano de gestão de energia e automação dos sistemas necessitando de melhorias	Elaborar plano de gestão de energia e automação dos sistemas	2 - Imediato	4
Inexistência do PRAD - Plano de recuperação de áreas degradas, no perímetro urbano	Elaborar o PRAD - Plano de recuperação de áreas degradas, no perímetro urbano	4 - Curto	1
Gestão dos serviços do SES			
Não há área para implantação de ETE	Adquirir área para implantação da ETE, na sede urbana	2 - Imediato	1
Inexistência do projeto executivo do sistema de esgotamento sanitário para a área urbana, considerando o crescimento vegetativo	Elaborar projeto executivo do sistema de esgotamento sanitário para a área urbana, considerando o crescimento vegetativo	2 - Imediato	2
Inexistência de cadastro de sistemas individuais inadequados na área urbana e rural	Levantar e mapear todos as fossas negras e rudimentares existentes nas áreas urbana e rural para futura substituição e/ou desativação.	2 - Imediato	3
Ausência de projetos alternativos individuais para tratamento do esgoto das residências nas comunidades rurais dispersas	Elaborar projetos alternativos individuais para tratamento do esgoto das residências nas comunidades rurais dispersas	2 - Imediato	4
Gestão em Manejo de Águas Pluviais			
Existência de um Plano de recuperação das estradas vicinais e de contenção de águas pluviais nas comunidades rurais.	Elaborar Plano de recuperação das estradas vicinais e de contenção de águas pluviais nas comunidades rurais.	1 - Imediato e continuado	1
Inexistência do plano de manutenção dos sistemas macro e micro drenagem urbana	Elaborar o Plano de manutenção dos sistemas macro e micro drenagem urbana	2 - Imediato	1

Continuação Quadro 30. Objetivos, Metas e Priorização para a Gestão dos Serviços de Saneamento Básico para a área urbana e rural, segundo os critérios técnicos em Nova Santa Helena – MT

Cenário Atual	Cenário Futuro - Moderado	Meta (imediato, curto, médio e longo prazo)	Prioridade
Situação Política - institucional de saneamento	**Objetivos**		
Medidas Estruturantes			
Ausência de levantamento topográfico georreferenciado e cadastramento das infraestruturas existentes	Realizar levantamento topográfico georreferenciado e cadastramento das infraestruturas existentes	4 - Curto	1
Projeto executivo de macro e microdrenagem desatualizado	Elaborar projeto executivo de macro e microdrenagem	4 - Curto	2
Inexistência de programa de captação e armazenamento de água de chuva para fornecimento de água para área urbana e rural	Elaborar estudo de programa de captação e armazenamento de água de chuva para fornecimento de água para área urbana e rural	4 - Curto	3
Gestão em Manejo de Resíduos Sólidos			
Inexistência do Plano Municipal de Gestão Integrada de Resíduos Sólidos Urbanos, Plano Municipal de Gestão Integrada de Resíduos de Serviços de Saúde e Plano Municipal de Gestão de resíduos de Construção e Demolição PMGRCD	Elaborar o Plano Municipal de Gestão Integrada de Resíduos Sólidos Urbanos, Plano Municipal de Gestão Integrada de Resíduos de Serviços de Saúde e Plano Municipal de Gestão de resíduos de Construção e Demolição PMGRCD	2 - Imediato	1
Inexistência de área para estação de transbordo e PEV's	Adquirir área para instalação da estação de transbordo e PEV's	2 - Imediato	2
Inexistência de área para implantação de aterro sanitário em regime de consórcio	Adquirir área para implantação de aterro sanitário em regime de consórcio	2 - Imediato	3
Ausência de projeto executivo e licenciamento ambiental para construção de eco ponto, PEV's e estação de transbordo	Elaborar projeto executivo e licenciamento ambiental para construção de eco ponto, transbordo e PEV's	2 - Imediato	4

Continuação Quadro 30. Objetivos, Metas e Priorização para a Gestão dos Serviços de Saneamento Básico para a área urbana e rural, segundo os critérios técnicos em Nova Santa Helena – MT

Cenário Atual	Cenário Futuro - Moderado	Meta (imediato, curto, médio e longo prazo)	Prioridade
Situação Política - institucional de saneamento	**Objetivos**		
Medidas Estruturantes			
Ausência de projeto executivo de aterro sanitário consorciado	Elaborar projeto executivo de aterro sanitário consorciado, inclusive licenciamento ambiental	2 - Imediato	6
Inexistência de coleta seletiva	Elaborar um estudo para implantação da coleta seletiva no município	2 - Imediato	5
Inexistência do projeto de remediação/recuperação da área de disposição de resíduos a céu aberto	Elaborar projeto de remediação/recuperação da área de disposição de resíduos a céu aberto	2 - Imediato	8

Fonte: PMSB-MT, 2016

Quadro 31. Objetivos, Metas e Priorização para a Infraestrutura do Sistema de Abastecimento de Água – SAA - área urbana e rural, segundo os critérios técnicos em Nova Santa Helena – MT

Cenário Atual	Cenário Futuro - Moderado	Meta (imediato, curto, médio e longo prazo)	Prioridade
Situação Política - institucional de saneamento	**Objetivos**		
Medidas Estruturais			
Existência de programa de distribuição de kit de hipoclorito nas residências da área urbana e comunidades rurais	Manter o programa de distribuição do kit de hipoclorito nas residências de comunidades rurais	1 - Imediato e continuado	1
Ausência de Fiscalização no combate as ligações clandestinas e irregulares existentes no sistema	Fiscalizar o combate as ligações clandestinas e irregulares existentes no sistema	1 - Imediato e continuado	1
Reservatório existente necessitando de manutenção	Reformar e pintar os reservatórios existentes	1 - Imediato e continuado	1
Percentual de hidrômetros com mais de 5 anos que deveram ser aferidos/ substituídos	Aferir e/ou substituir os hidrômetros com vida útil maior que 5 anos	1 - Imediato e continuado	1
Existência da leitura dos hidrômetros instalados	Realizar a leitura continuada dos hidrômetros instalados	1 - Imediato e continuado	1
Hidrometração em 88% das ligações na área urbana	Ampliar a hidrometração nas residências em área urbana	1 - Imediato e continuado	1
Espaço físico do DAE necessitando de reforma	Adequar o espaço físico do DAE	2 - Imediato	1
Ausência de cadastro dos sistemas de captação individual (poços) particular da área urbana e rural mapeados e fiscalizados pelo Poder Público	Cadastrar o sistema de captação individual (poço particular) da área urbana e rural	2 - Imediato	2
Residências sem sistema de reservatório individual na área urbana	Implantar reservatórios individuais nas residências de baixa renda	2 - Imediato	3
Ausência de macromedidor nas captações	Adquirir e instalar macromedidor na saída dos reservatórios e booster	2 - Imediato	4
Equipamento de tratamento simplificado inadequado na área rural	Adquirir e instalar bombas dosadoras de cloro para os poços da área rural	2 - Imediato	6

Continuação Quadro 31. Objetivos, Metas e Priorização para a Infraestrutura do Sistema de Abastecimento de Água – SAA - área urbana e rural, segundo os critérios técnicos em Nova Santa Helena – MT

Cenário Atual	Cenário Futuro - Moderado	Meta (imediato, curto, médio e longo prazo)	Prioridade
Situação Política - institucional de saneamento	**Objetivos**		
Medidas Estruturais			
Abrigo para quadro de comando e clorador da área rural são inadequados	Executar ou reformar os abrigos para quadro de comando e clorador nos poços em operação	2 - Imediato	5
Inexistência do Comitê de bacia hidrográfica	Executar atividades e ações do Comitê de bacia hidrográfica	3 - Curto e continuado	1
Ausência de limpeza, desinfecção, teste de bombeamento, análise da água e adequações necessárias na área urbana e rural	Realizar limpeza, desinfecção, teste de bombeamento, análise da água e adequações necessárias na área rural	3 - Curto e continuado	1
Ausência de Programa de uso racional de água na sede urbana, através de incentivos ao aproveitamento de água de chuvas para usos não potáveis e de substituição das peças de consumo por outras com regulador de fluxo	Executar o Programa de uso racional de água na sede urbana, através de incentivos ao aproveitamento de água de chuvas para usos não potáveis e de substituição das peças de consumo por outras com regulador de fluxo	3 - Curto e continuado	1
Inexistência de programa de recuperação de áreas degradadas em bacias hidrográficas do perímetro urbano	Executar as atividades para recuperação das áreas degradas nas bacias hidrográficas no perímetro urbano	3 - Curto e continuado	1
Existência de tratamento do lodo produzido na ETA provido da lavagem dos filtros e decantadores e recirculação do efluente	Adequar o tratamento do lodo produzido na ETA provido da lavagem dos filtros e decantadores e recirculação do efluente	4 - Curto	1
Necessidade de espaço físico para instalação do Centro de Controle Operacional - CCO	Construir e implantar o Centro de Controle Operacional	4 - Curto	1
Déficit na reservação pública	Adquirir e implantar reservatório público para atender a demanda atual e/ou futura	4 - Curto	2

Continuação Quadro 31. Objetivos, Metas e Priorização para a Infraestrutura do Sistema de Abastecimento de Água – SAA - área urbana e rural, segundo os critérios técnicos em Nova Santa Helena – MT

Cenário Atual	Cenário Futuro - Moderado	Meta (imediato, curto, médio e longo prazo)	Prioridade
Situação Política - institucional de saneamento	**Objetivos**		
Medidas Estruturais			
Ausência de coleta e monitoramento dos parâmetros de qualidade de água na área rural	Coletar e monitorar os parâmetros de qualidade de água na área rural	4 - Curto	3
Ausência de ligações domiciliares na área rural	Adquirir e instalar hidrômetros nas ligações atendidas em área rural	4 - Curto	4
Inexistência de setorização do sistema de distribuição da água	Implementar o plano de setorização do sistema de distribuição da água	4 - Curto	4
Área do poço, reservatório e casa de química na área rural - sem urbanização adequada	Urbanizar a área do poço, reservatório e casa de química na área rural	4 - Curto	6
Estação de Tratamento de Água precisando de reforma	Manter ou reformar a Estação de Tratamento de Água (ETA)	4 - Curto	7
Ausência de macromedidor na saída do reservatório em todos os sistemas simplificados existentes na comunidade rural	Adquirir e instalar macromedidor na saída do reservatório em todos os sistemas simplificados existentes nas comunidades rurais	4 - Curto	5
Monitoramento e controle da qualidade da água dentro dos parâmetros normativos	Manter ou ampliar o número de coleta, e monitorar a qualidade da água, na área urbana	4 - Curto	8
Ausência de cadastro técnico georreferenciado da rede de distribuição de água	Executar o projeto de georreferenciamento da rede de distribuição de água, cadastro técnico	4 - Curto	9
Necessidade de adequação e melhorias na captação superficial existente	Executar as adequações e melhorias da captação superficial existente	4 - Curto	10
Sistema de abastecimento de água não atende a demanda futura na sede urbana	Ampliar o sistema de abastecimento de água de acordo com as necessidades para manter o índice de cobertura na sede urbana.	5 - Médio e continuado	1

Continuação Quadro 31. Objetivos, Metas e Priorização para a Infraestrutura do Sistema de Abastecimento de Água – SAA - área urbana e rural, segundo os critérios técnicos em Nova Santa Helena – MT

Cenário Atual	Cenário Futuro - Moderado	Meta (imediato, curto, médio e longo prazo)	Prioridade
Situação Política - institucional de saneamento	**Objetivos**		
Medidas Estruturais			
Rede de abastecimento de água atende a população da área urbanaa atual	Ampliar a rede de abastecimento de água para universalização do SAA na área urbana	5 - Médio e continuado	1
Existência de sistema simplificado de abastecimento de água na área rural na comunidade Vila Atlântica	Manter ou ampliar o SAA na área rural com ênfase na universalização	5 - Médio e continuado	1
Inexistência de fontes energéticas renováveis (placas solares)	Substituir fontes energéticas convencionais por energias renováveis (placas solares)	6 - Médio	1
Ausência de equipamentos e acessórios para execução do plano de redução de energia elétrica nas estruturas do Sistema de Abastecimento de Água na área Rural	Implantar o plano de redução de energia elétrica nas estruturas do Sistema de Abastecimento de Água na área Rural	6 - Médio	2
Inexistência de equipamentos e acessórios nos poços existentes para o controle de perdas de águas na área rural	Adquirir equipamentos e acessórios para controle de perdas nos poço da área rural	6 - Médio	3
Ausência de controle por telemetria e telecomando das unidades de bombeamento, níveis dos reservatórios e distribuição de água, bem como a automação dos mesmos na área urbana e rural	Implementar o controle por telemetria e telecomando das unidades de bombeamento, níveis dos reservatórios e distribuição de água, bem como a automação dos mesmos, área urbana e/ou rural	6 - Médio	4

Fonte: PMSB-MT, 2016

Quadro 32. Objetivos, Metas e Priorização Hierarquia das Prioridades para a Infraestrutura do Sistema de Esgotamento Sanitário - SES na Área urbana e rural, segundo os critérios técnicos em Nova Santa Helena- MT

Cenário Atual	Cenário Futuro - Moderado	Meta (imediato, curto, médio e longo prazo)	Prioridade
Situação Política - institucional de saneamento	**Objetivos**		
Medidas Estruturais			
Ausência de orientação técnica para construção de sistemas individuais adequados nas residências urbanas impossibilitadas de interligação na rede coletora	Dar orientação técnica para construção de sistemas individuais adequados nas residências urbanas impossibilitadas de interligação na rede coletora	1 - Imediato e continuado	1
Inexistência de plano permanente de fiscalização das ligações irregulares de águas pluviais na rede de esgoto	Executar plano permanente de fiscalização das ligações irregulares de águas pluviais na rede de esgoto	3 - Curto e continuado	1
Soluções inadequadas para tratamento do esgoto na área rural	Construir sistema individual de tratamento de esgoto, em distritos e nas comunidades rurais. Deverá ser estimulada a construção de sistemas alternativos de tratamento (Fossa bananeira, entre outros)	3 - Curto e continuado	1
Inexistência de sistema de esgotamento sanitário público na área urbana	Adequar/ Ampliar o SES incluindo rede coletora e ligações domiciliares e intra domiciliares, estação elevatória e ETE das residências na sede urbana para atender 25%	4 - Curto	1
Inexistência de subsistema de coleta	Adequar/ Ampliar o subsistema de coleta (Rede coletora + Interceptor) 25% de rede coletora	4 - Curto	2
Inexistência de ligações domiciliares	Adequar/ Ampliar ligação domiciliar média + intradomiciliar 25%	4 - Curto	3
Inexistência do monitoramento periódico do esgoto bruto e tratado	Realizar o monitoramento da qualidade do esgoto bruto e tratado, bem como da água do corpo receptor a jusante e a montante do lançamento do efluente (mensalmente)	4 - Curto	4

Continuação Quadro 32. Objetivos, Metas e Priorização Hierarquia das Prioridades para a Infraestrutura do Sistema de Esgotamento Sanitário - SES na Área urbana e rural, segundo os critérios técnicos em Nova Santa Helena- MT

Cenário Atual	Cenário Futuro - Moderado	Meta (imediato, curto, médio e longo prazo)	Prioridade
Situação Política - institucional de saneamento	**Objetivos**		
Medidas Estruturais			
Inexistência de sistema de esgotamento sanitário público na área urbana	Adequar/ Ampliar o SES incluindo rede coletora e ligações domiciliares e intra domiciliares, estação elevatória e ETE das residências na sede urbana para atender 40%	6 - Médio	1
Inexistência de subsistema de coleta	Adequar/ Ampliar o subsistema de coleta (Rede coletora + Interceptor) em 15% de rede coletora	6 - Médio	2
Inexistência de ligações domiciliares	Adequar/ Ampliar ligação domiciliar média + intradomiciliar em 15%	6 - Médio	3
Ausência de automação e telemetria no SES	Realizar automação e telemetria do sistema de esgotamento sanitário - SES	6 - Médio	4
Inexistência de sistema de esgotamento sanitário público na área urbana	Adequar/ Ampliar o SES incluindo rede coletora e ligações domiciliares e intra domiciliares, estação elevatória e ETE das residências na sede urbana para atender 80%	7 - Longo	1
Inexistência de subsistema de coleta	Adequar/ Ampliar o subsistema de coleta (Rede coletora + Interceptor) em 40% de rede coletora	7 - Longo	2
Inexistência de ligações domiciliares	Adequar/Ampliar ligação domiciliar média + intradomiciliar em 40%	7 - Longo	3
Sistema de esgotamento sanitário inexistente ou insuficiente na área urbana	Universalizar o atendimento ao SES aos munícipes da área urbana em 80% e os demais com sistemas individuais de tratamento	7 - Longo	4

Continuação Quadro 32. Objetivos, Metas e Priorização Hierarquia das Prioridades para a Infraestrutura do Sistema de Esgotamento Sanitário - SES na Área urbana e rural, segundo os critérios técnicos em Nova Santa Helena- MT

Cenário Atual	Cenário Futuro - Moderado	Meta (imediato, curto, médio e longo prazo)	Prioridade
Situação Política - institucional de saneamento	**Objetivos**		
Medidas Estruturais			
Soluções inadequadas para tratamento do esgoto na área rural	Atender aos munícipes da área rural com sistemas individuais de tratamento em 74%	7 - Longo	5

Fonte: PMSB-MT, 2016

Quadro 33. Objetivos, Metas e Priorização e Hierarquia das Prioridades para o Sistema de Manejo de Águas Pluviais na área urbana e rural, segundo os critérios técnicos em Nova Santa Helena – MT

Cenário Atual	Cenário Futuro - Moderado	Meta (imediato, curto, médio e longo prazo)	Prioridade
Situação Política - institucional de saneamento	**Objetivos**		
Medidas Estruturais			
Inexistência de manutenção preventiva e corretiva dos sistemas de micro drenagem urbana	Realizar manutenção preventiva e corretiva dos sistemas de micro drenagem urbana existentes, incluindo os reparos necessários, limpeza de PV, bocas de lobo, proteção de descarga e dissipador de energia, e reconstrução de sarjeta e pavimento danificado pela ação do escoamento superficial	1 - Imediato e continuado	1
Necessidade de recuperação semestral das vias urbanas não pavimentadas e estradas vicinais, nos distritos e comunidades rurais dispersas	Realizar a recuperação de estradas vicinais e vias urbanas não pavimentadas dos distritos, visando a preservação dos recursos hídricos (patrolamento, encascalhamento, execução de abertura lateral, bacias de contenção e recuperação das áreas degradadas das margens	1 - Imediato e continuado	1
Ineficiência dos sistemas de micro drenagem em toda área urbana (galerias, PV, bocas de lobo, proteção de descarga e dissipador de energia)	Executar sistemas de micro drenagem urbana (galerias, PV, bocas de lobo, proteção de descarga e dissipador de energia)	3 - Curto e continuado	1
Inexistência de programa de aproveitamento de água de chuvas para usos não potáveis, jardinagens e lavagem de piso.	Executar o Programa de aproveitamento de água de chuvas para usos não potáveis, jardinagens e lavagem de piso.	4 - Curto	1
Inexistência de plano um permanente de fiscalização para coibir ligações irregulares de esgoto em galeria de águas pluviais	Executar plano permanente de fiscalização das ligações irregulares de esgoto na rede pluvial	4 - Curto	3
Inexistência de programa de recuperação de áreas degradadas em bacias hidrográficas do perímetro urbano	Executar o plano de recuperação de áreas degradadas em bacias hidrográficas do perímetro urbano	4 - Curto	4
Necessidade de recuperação de áreas degradadas e comunidade rural	Recuperar áreas degradadas selecionadas nos distritos e comunidades rurais	6 - Médio	1
Inexistência de obras de macro drenagem na sede urbana	Executar obras de macro drenagem urbana	6 - Médio	2

Cenário Atual	Cenário Futuro - Moderado	Meta (imediato, curto, médio e longo prazo)	Prioridade
Situação Política - institucional de saneamento	**Objetivos**		
Medidas Estruturais			
Inexistência de pavimentação em todas as vias urbanas	Executar pavimentação, meio fio e sarjeta das ruas não pavimentadas	6 - Médio	3

Fonte: PMSB-MT, 2016

Quadro 34. Objetivos, Metas e Priorização e Hierarquia das Prioridades para o Sistema de Manejo de Resíduos Sólidos e Limpeza Urbana na área urbana e rural, segundo os critérios técnicos em Nova Santa Helena – MT

Cenário Atual	Cenário Futuro - Moderado	Meta (imediato, curto, médio e longo prazo)	Prioridade
Situação Política - institucional de saneamento	**Objetivos**		
Medidas Estruturais			
Inexistência da caracterização dos resíduos sólidos (composição gravimétrica)	Caracterizar os resíduos sólidos (composição gravimétrica)	1 - Imediato e continuado	1
Coleta e transporte dos RSS de aproximadamente 100% do munícipio	Coletar e transportar os RSS	1 - Imediato e continuado	1
Serviços de limpeza urbana (varrição manual, limpeza de logradouros e vias públicos e outros serviços de limpeza urbana), prestado de maneira insuficiente	Manter e melhorar os serviços de limpeza urbana (varrição manual, limpeza de logradouros e vias públicos e outros serviços de limpeza urbana)	1 - Imediato e continuado	1
Coleta e transporte dos RSD com atendimento de aproximadamente 100% na área urbana	Coletar e transportar os RSD com atendimento de 100% área urbana	2 - Imediato	1
Coleta e transporte dos RSD atendimento de 15% área rural	Coletar e transportar os RSD atendimento de 15% área rural	2 - Imediato	2
Ausência de pontos de entrega voluntária (PEV) de resíduos secos, em pontos estratégicos das áreas rurais	Implantar pontos de entrega voluntária (PEV) de resíduos secos, em pontos estratégicos das áreas rurais	2 - Imediato	3
Inexistência de Eco ponto para resíduos volumosos e passiveis de logística reversa, na sede urbana e distrito	Implantar eco ponto de resíduos secos, volumosos e passiveis da logística reversa, em pontos estratégicos das áreas urbana e rural	2 - Imediato	3
Coleta e transporte dos RSD com atendimento de aproximadamente 100% na área urbana	Coletar e transportar os RSD atendimento de 100% área urbana	4 - Curto	1
Coleta e transporte dos RSD atendimento de 15% área rural	Coletar e transportar os RSD atendimento de 20% área rural	4 - Curto	2
Inexistência de um programa de coleta seletiva área urbana	Implantar coleta seletiva com atendimento de 18% na área urbana (sede e distrito)	4 - Curto	3

Continuação Quadro 34. Objetivos, Metas e Priorização e Hierarquia das Prioridades para o Sistema de Manejo de Resíduos Sólidos e Limpeza Urbana na área urbana e rural, segundo os critérios técnicos em Nova Santa Helena – MT

Cenário Atual	Cenário Futuro - Moderado	Meta (imediato, curto, médio e longo prazo)	Prioridade
Situação Política - institucional de saneamento	**Objetivos**		
Medidas Estruturais			
Inexistência de um programa de coleta seletiva área rural	Implantar a coleta seletiva com atendimento de 15% na área rural	4 - Curto	4
Disposição dos RSD a céu aberto "lixão"	Operar sistema de disposição final ambientalmente adequada dos rejeitos - aterro sanitário consorciado	5 - Médio e continuado	1
Coleta e transporte dos RSD com atendimento de aproximadamente 100% na área urbana	Coletar e transportar os RSD atendimento de 100% área urbana	6 - Médio	1
Coleta e transporte dos RSD atendimento de 15% área rural	Coletar e transportar os RSD atendimento de 25% área rural	6 - Médio	2
Disposição dos RSD a céu aberto "lixão"	Implantar sistema de disposição final ambientalmente adequada dos rejeitos - aterro sanitário consorciado	6 - Médio	3
Inexistência de um programa de coleta seletiva área urbana	Implantar coleta seletiva com atendimento de 32% na área urbana (sede e distrito)	6 - Médio	3
Estação de transbordo inadequada	Adequar estação de transbordo	6 - Médio	4
Inexistência de um programa de coleta seletiva área rural	Implantar a coleta seletiva com atendimento de 15% na área rural	6 - Médio	4
Coleta e transporte dos RSD com atendimento de aproximadamente 100% na área urbana	Coletar e transportar os RSD atendimento de 100% área urbana	7 - Longo	1
Coleta e transporte dos RSD atendimento de 15% área rural	Coletar e transportar os RSD atendimento de 30% área rural	7 - Longo	2

Continuação Quadro 34. Objetivos, Metas e Priorização e Hierarquia das Prioridades para o Sistema de Manejo de Resíduos Sólidos e Limpeza Urbana na área urbana e rural, segundo os critérios técnicos em Nova Santa Helena – MT

Cenário Atual	Cenário Futuro - Moderado	Meta (imediato, curto, médio e longo prazo)	Prioridade
Situação Política - institucional de saneamento	**Objetivos**		
Medidas Estruturais			
Disposição dos RSD a céu aberto "lixão"	Remediar as áreas de disposição de resíduos a céu aberto "lixão"	7 - Longo	3
Inexistência de um programa de coleta seletiva área urbana	Implantar coleta seletiva com atendimento de 60% na área urbana (sede e distrito)	7 - Longo	3
Inexistência de um programa de coleta seletiva área rural	Implantar a coleta seletiva com atendimento de 15% na área rural	7 - Longo	4

Fonte: PMSB-MT, 2016

6 ALTERNATIVAS DE GESTÃO DOS SERVIÇOS PÚBLICOS DE SANEAMENTO BÁSICO

6.1 ALTERNATIVAS INSTITUCIONAIS

A Lei Federal nº 11.445/07, capítulo II, regulamenta sobre o exercício da titularidade e prevê que o titular (município) deverá elaborar a política pública de saneamento básico, devendo, para tanto, desempenhar um rol de condições, previstas no art. 9º, tais como:

- Elaborar os planos de saneamento básico;
- Prestar diretamente ou autorizar delegação dos serviços;
- Definir ente responsável pela regulação e fiscalização dos serviços;
- Adotar parâmetros para garantia do atendimento essencial à saúde pública;
- Fixar direitos e deveres dos usuários;
- Estabelecer mecanismos de controle social;
- Estabelecer sistema de informações sobre os serviços.

Diante das exposições legais ora expostas, torna-se imprescindível apresentar alternativas institucionais para o exercício das atividades de planejamento, regulação, fiscalização e prestação de serviços, bem como a formulação de estratégias, políticas e diretrizes para alcançar os objetivos e metas do PMSB, incluindo a criação ou adequação de órgãos municipais de prestação de serviço, regulação e de assistência técnica.

Nesse contexto, o artigo 38 do Decreto 7.217/10, que regulamenta a Lei 11.445/2007, elenca 3 (três) formas de prestação dos serviços públicos de saneamento básico (Figura 52), que são: prestação direta, a prestação indireta, mediante delegação por meio de concessão, permissão ou autorização, e a gestão associada.

Figura 52. Formas de prestação do serviço de saneamento

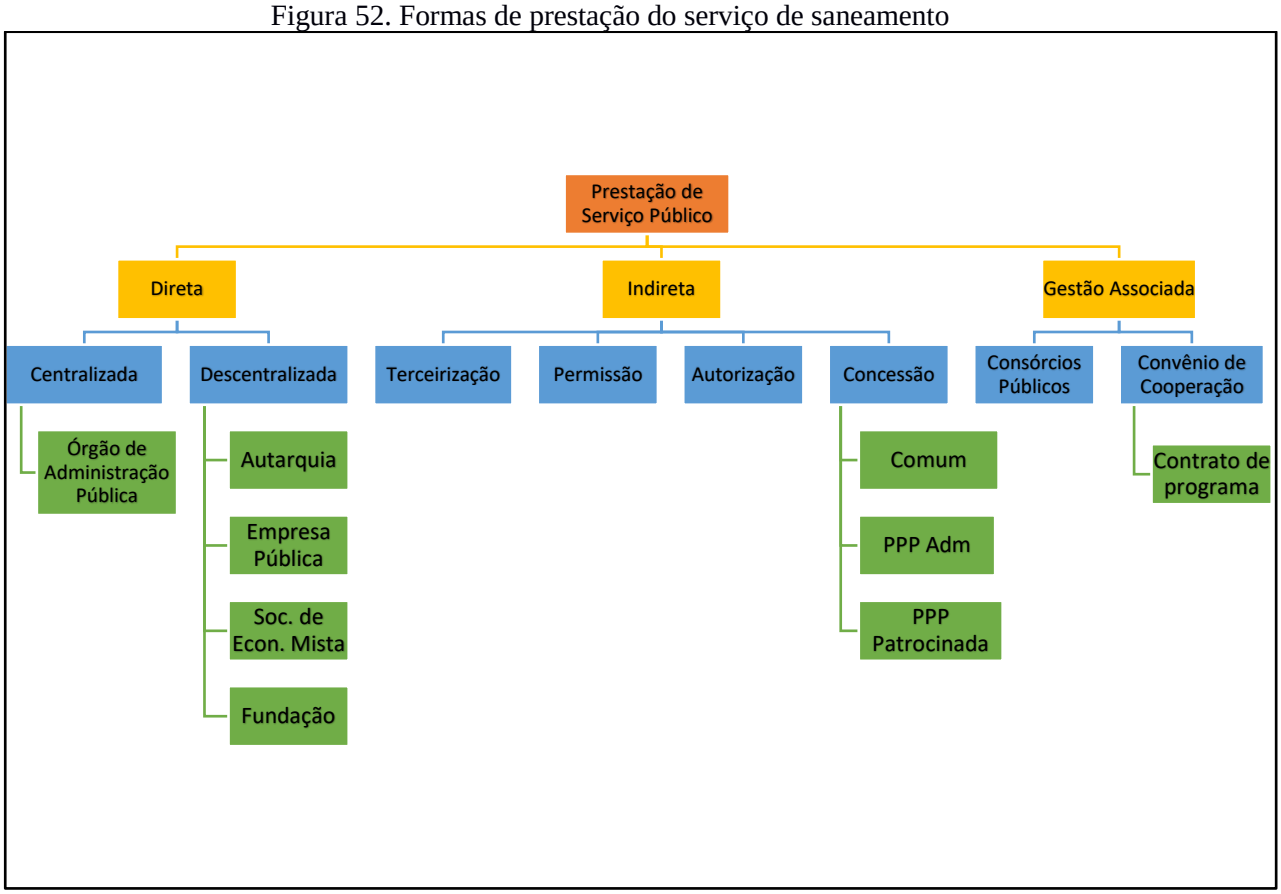

Em Nova Santa Helena a forma adotada foi a administração público nos quatro eixos do saneamento, no entanto várias alternativas poderiam ser adotadas, as quais são listadas a seguir:

- **Consórcio Público:** De acordo com o art. 6º da Lei Federal nº 11.107/05, os consórcios públicos podem adquirir personalidade jurídica de direito público ou de direito privado. Portanto, o consórcio público adquire personalidade jurídica, com a criação de uma nova entidade de Administração Pública descentralizada, sendo de direito público de natureza autárquica, que integrará a administração indireta de todos os entes consorciados, sujeitos ao direito administrativo. Os consórcios públicos seriam parcerias realizadas para dar-se melhor cumprimento às obrigações por parte dos entes consorciados, sendo que tais consórcios, a ser realizadas diretamente pelo poder público. Sendo assim, estes consórcios, conforme estabelecido de forma explícita pelo Decreto nº 6.017/07, que regulamenta a Lei Federal 11.107/05, são constituídos como associação pública de natureza autárquica, integrante da administração indireta de todos os entes consorciados.
- **Autarquia:** São entes administrativos autônomos, dotados de personalidade jurídica de direito público e criados a partir de lei específica, possuem patrimônio próprio e funções

públicas próprias outorgadas pelo Estado. A autarquia se autoadministra, segundo as leis editadas pela sua entidade criadora, sujeitando-se (por mera vinculação e não por subordinação hierárquica) ao controle da entidade estatal matriz a que pertence. O principal intuito da criação de uma autarquia baseia-se no tipo de administração pública que requeira, para seu melhor funcionamento, as gestões administrativas e financeiras centralizadas.

- **Concessão:** Consiste na delegação de serviço público mediante contrato administrativo antecedido de licitação, que tem por objetivo transferir a Administração para o particular, por tempo determinado, do exercício de um serviço público, com eventual obra pública prévia, que o realizará em seu nome, sendo remunerado basicamente pelo pagamento da tarifa cobrada dos usuários na forma regulamentar.
- **Sociedade de economia mista:** Baseia-se numa entidade dotada de personalidade jurídica de direito privado, criada por lei, visando o exercício de atividade econômica, sob a forma de sociedade anônima, cujas ações com direito a voto pertençam em sua maioria ao Poder Público.
- **Terceirização**: Basicamente consiste em terceirizar a execução dos serviços públicos por meio de contratos de colaboração firmados com um ente particular.
- **Parceria Público-Privada:** Alternativa institucional que se baseia na concessão de serviços públicos ou de obras públicas de que trata a Lei Federal n° 8.987, de 13 de fevereiro de 1995, quando envolver, adicionalmente à tarifa cobrada dos usuários, contraprestação pecuniária do parceiro público ao parceiro privado. Esta alternativa possibilita duas vertentes: a concessão comum e a patrocinada, em que a principal diferença entre elas reside na forma de remuneração. Na concessão comum ou tradicional, a forma básica de remuneração é a tarifa, podendo constituir-se de receitas alternativas, complementares ou acessórias ou decorrentes de projetos associados. Na concessão patrocinada, soma-se à tarifa paga pelo usuário uma contraprestação do parceiro público. A escolha da modalidade de concessão patrocinada não é discricionária porque terá que ser feita em função da possibilidade ou não de executar-se o contrato somente com a tarifa cobrada do usuário. Se a remuneração somente pelos usuários for suficiente para a prestação do serviço, não poderá o poder público optar pela concessão patrocinada.

Todos os serviços de saneamento básico do município são realizado pela Prefeitura municipal, através do Departamento de Água e Esgoto, e da Secretaria municipal de obras.

O índice de atendimento (100% da população do município atendido com abastecimento de água) demonstra que a alternativa institucional atual é satisfatória e tem gerado bons resultados com o serviço prestado e com a satisfação da população atendida.

Quanto ao serviço de esgotamento sanitário do município, que também é de responsabilidade do DAE, 100% disponibilizam o sistema individual (fossas sépticas, fossas negras ou rudimentares) ou ainda ligações clandestinas de esgoto na rede pluvial. O DAE deve executar o sistema a fim de manter a melhoria na qualidade de vida da população, e o meio ambiente protegido.

Para o fortalecimento da prestação de serviços de água e esgoto e a fiscalização, torna-se imprescindível a criação e a regulamentação da atividade de regulação no município, que pode ser feita de acordo com a legislação, por meio de uma autarquia, consórcio ou um termo de convênio com agencia reguladora estadual. Esta última alternativa mostra-se mais viável no momento considerando que a AGER já tem atribuída em sua competência a regulação do serviço de água e esgoto.

Com relação ao serviço de drenagem e manejo das águas pluviais, a Secretaria Municipal de Obras e Urbanismo é responsável. Em geral não problema como pontos de alagamento e erosão. Porém, deve investir em plano de manutenção e ampliação das redes pluviais.

Quanto ao manejo de resíduos sólidos no município, todos os serviços como a administração do “lixão”, a fiscalização geral dos serviços e a limpeza pública são responsabilidade do poder público local, por meio da Secretaria de Obras.

De maneira geral, o serviço de manejo de resíduos sólidos atende 100% da população urbana da sede e da comunidade (núcleo urbano).

Neste sentido, o poder público municipal deve continuar com a aplicação de investimentos no setor e na busca por melhores alternativas financeiras e institucionais visando à universalização do acesso ao serviço.

6.2 CONSÓRCIO PÚBLICO E INTEGRAÇÃO REGIONAL COMO ALTERNATIVAS DE GESTÃO DOS SERVIÇOS PÚBLICOS DE SANEAMENTO BÁSICO

A Emenda Constitucional nº 19, de 04 de junho de 1998, alterou o artigo 241 da Constituição Federal de 1988. Com a nova redação, o citado artigo passou a ter a seguinte escrita:

> *"Art. 241. A União, os Estados, o Distrito Federal e os Municípios disciplinarão por meio de lei os consórcios públicos e os convênios de cooperação entre os entes federados, autorizando a gestão associada de serviços públicos, bem como a transferência total ou parcial de encargos, serviços, pessoal e bens essenciais à continuidade dos serviços transferidos. "*

A partir de então houve a necessidade da elaboração de uma lei para regular o supracitado artigo, trazendo normas gerais sobre a contratação de consórcios públicos pelos entes federados. Tal lei foi promulgada em 06 de abril de 2005, sete anos após a Emenda, ficando conhecida como Lei dos Consórcios Públicos, sendo regulamentada pelo Decreto Federal nº 6017, de 07 de janeiro de 2007, que traz em seu bojo o conceito de Consórcio Público, vejamos:

> *"Art. 2º Para os fins deste Decreto, consideram-se:*
> *I - Consórcio público: pessoa jurídica formada exclusivamente por entes da Federação, na forma da Lei nº 11.107, de 2005, para estabelecer relações de cooperação federativa, inclusive a realização de objetivos de interesse comum, constituída como associação pública, com personalidade jurídica de direito público e natureza autárquica, ou como pessoa jurídica de direito privado sem fins econômicos; "*

Com o advento da Lei dos Consócios Públicos, o Estado de Mato Grosso em 2007 cria o Programa MT Regional estabelecido pela Lei Estadual 8.697, de 02 de agosto de 2007. Tal programa promove a integração das ações das secretarias e órgãos do governo e de outros parceiros, trazendo os consórcios intermunicipais de desenvolvimento sustentável como meio de atingir os objetivos propostos.

Como produto deste programa, foram implantados 15 (quinze) consórcios intermunicipais no território mato-grossense, sendo eles dotados de personalidade jurídica de direito público, conforme leciona Lei 11.107/05, trazendo como objetivo a criação de novas alternativas econômicas, bem como, tendo o desenvolvimento sustentável como parâmetro, sobretudo naqueles municípios que viram exauridos suas principais atividades de sustentação econômica.

Todavia, nenhum dos 15 (quinze) consórcios criados no Estado tem como objetivo a realização de uma Política Pública de Saneamento Básico, sendo todos eles voltados para Infraestrutura, Transportes Intermunicipais e Saúde Pública.

Nesse diapasão, recomenda- se a implementação de um consórcio público voltado, exclusivamente, para a efetivação do Plano e da Política de Saneamento Básico, seguindo como exemplo o Consórcio Cispar – Consórcio Intermunicipal de Saneamento do Paraná, criado nos moldes da Lei 11.445/07.

Tocante a esse assunto, cumpre aviventar que o Consórcio Cispar nasceu de uma união de dois consórcios existentes a priori, sendo eles: Cismae – Consórcio Intermunicipal de Saneamento Ambiental do Paraná, criado em 2001 na região de Maringá e Cismasa – Consórcio Intermunicipal dos Serviços Municipais de Saneamento Ambiental do Norte do Paraná, na região de Londrina.

A junção desses dois consórcios se deu com a construção do CRSA – Centro de Referência em Saneamento Ambiental, localizado no município de Maringá, o qual possui laboratório de alta complexidade, com capacidade para atender a todos os consorciados do Cismae e do Cismasa. Justamente pela ampla capacidade de atendimento do CRSA, é que foram surgindo entendimentos consensuais entre os municípios de ambos os consórcios em torno da união de todos para formar um grupo ainda maior e mais forte no saneamento paranaense.

Atualmente o Cispar conta com 40 (quarenta) Municípios Consorciados, com contrato de vigência indeterminada, com fulcro na aplicação da Lei 11.445/07 visando à universalização dos serviços públicos de saneamento básico, bem como em assegurar a proteção da saúde da população e a salubridade do meio ambiente urbano e rural dos municípios signatários. O consórcio vem aplicando uma gestão associada entre os municípios, vez que é considerada pelo mesmo a maneira mais viável para realizar a implementação de todos os fundamentos elencados pela Lei Federal de Saneamento Básico.

Portanto, buscando a excelência nos trabalhos de efetivação do PMSB, bem como, no cumprimento da Lei Municipal de Políticas Públicas de Saneamento Básico, considera-se a importância dos trabalhos associados por meio de consórcios públicos, conforme permite a legislação vigente, tendo como exemplo o Consórcio Cispar que vem praticando de maneira exemplar o que leciona a Lei 11.445/07.

Diante do exposto, cumpre salientar a importância da criação de um consórcio público voltado exclusivamente para área do Saneamento Básico, uma vez que se trata de uma área de grande abrangência e importância para a administração municipal, haja vista o abarcamento de serviços, infraestrutura e instalações em que consiste o saneamento básico. Em razão disso, uma gestão consorciada entre os municípios signatários, trará uma maior eficiência no controle e

aplicação das metas trazidas pelo PMSB, proporcionando uma maior eficácia no adimplemento de cada município a essas metas ali elencadas.

Por tal, insta ressaltar que é possível, para o Estado de Mato Grosso, a implementação de consórcio público utilizando como modelo o Consórcio Cispar, juntamente com um Centro de Referência em Saneamento Básico que possa atender os municípios signatários do mesmo, aplicando para este fim uma gestão tripartite entre consórcio, Estado e Funasa.

7 PROJEÇÃO POPULACIONAL

As estimativas da população total, urbana e rural do Município para o período 2016-2036 foram elaboradas seguindo os critérios metodológicos constantes no item 2.1 e utilização do Método de tendência demográfica (subitem 2.1.1).

Na Tabela 57 são apresentados os resultados da estimativa populacional do município de Nova Santa Helena– MT.

Tabela 57. Projeção Populacional para o Estado de Mato Grosso e o município de Nova Santa Helena

Período	Mato Grosso	Nova Santa Helena		
	População Total	População Total	População Urbana	População Rural
2010	3.033.991	3.468	1.988	1.480
2015	3.265.486	3.566	2.192	1.374
2016	3.305.531	3.583	2.203	1.380
2017	3.344.544	3.599	2.233	1.366
2018	3.382.487	3.615	2.262	1.353
2019	3.419.350	3.631	2.291	1.340
2020	3.455.092	3.646	2.318	1.328
2021	3.489.729	3.661	2.345	1.316
2022	3.523.288	3.675	2.370	1.305
2023	3.555.738	3.689	2.395	1.294
2024	3.587.069	3.702	2.418	1.284
2025	3.617.251	3.715	2.440	1.274
2026	3.646.277	3.727	2.462	1.265
2027	3.674.131	3.739	2.482	1.257
2028	3.700.794	3.750	2.502	1.248
2029	3.726.248	3.761	2.520	1.241
2030	3.750.469	3.771	2.537	1.234
2031	3.773.430	3.781	2.553	1.228
2032	3.795.106	3.790	2.568	1.222
2033	3.815.472	3.799	2.582	1.217

Continuação: Tabela 52. Média da composição gravimétrica de 10 municípios de Mato Grosso

Período	Mato Grosso	Nova Santa Helena		
	População Total	População Total	População Urbana	População Rural
2034	3.834.506	3.807	2.595	1.212
2035	3.852.186	3.814	2.606	1.208
2036	3.870.768	3.822	2.617	1.204

Tabela elaborada pela Equipe de elaboração do PMSB, com utilização do método de tendência. Fonte dos dados: Censos demográficos IBGE 2000 e 2010 e Projeção da população de Mato Grosso revista em 2013 pelo IBGE (coluna 2 da Tabela).

8 PROJEÇÃO DAS DEMANDAS E PROSPECTIVAS TÉCNICAS

Inicialmente, são apresentados os índices e parâmetros que foram utilizados para realizar a projeção, bem como são relacionadas as metas de atendimento do plano para cada um dos sistemas. Na sequência, são exibidas as projeções de atendimento à população pelos serviços de saneamento básico, com base nos índices, parâmetros e metas que foram apresentados

As metas estabelecidas neste plano vão ao encontro da proposta da minuta executada pelo Ministério das Cidades para o Plano Nacional de Saneamento Básico - PLANSAB, levando em consideração o diagnóstico das atividades, a realidade socioeconômica e as perspectivas de crescimento do município e de financiamento para obras de saneamento propostas pelos governos Estadual e Federal.

As metas sugeridas pelo PLANSAB para o Brasil estão explicitadas nas Tabela 58, com destaque para as metas da região centro oeste.

Tabela 58. Metas do PLANSAB para o sistema de abastecimento de água

Indicador		Ano	Brasil	N	NE	SE	S	CO
A1	% de domicílios urbanos e rurais abastecidos por rede de distribuição ou por poço ou nascente com canalização interna	2010	90	71	79	96	98	94
		2018	93	79	85	98	99	96
		2023	95	84	89	99	99	98
		2033	99	94	97	100	100	100
A2.	% de domicílios urbanos abastecidos por rede de distribuição e por poço ou nascente com canalização interna	2010	95	82	91	97	98	96
		2018	99	96	98	99	100	99
		2023	100	100	100	100	100	100
		2033	100	100	100	100	100	100
A3	% de domicílios rurais abastecidos por rede de distribuição ou por poço ou nascente com canalização interna	2010	61	38	42	85	94	79
		2018	67	43	53	91	96	88
		2023	71	46	60	95	98	93
		2033	80	52	74	100	100	100

Continuação da Tabela 58. Metas do PLANSAB para o sistema de abastecimento de água

Indicador		Ano	Brasil	N	NE	SE	S	CO
A5	% de análises de coliformes totais na água distribuída em desacordo com o padrão de potabilidade (Portaria nº 2.914/11)	2010	Para o indicador A4 foi prevista a redução dos valores de 2010 em desconformidade com a Portaria nº 2.914/11, do MS, em 15%, 25% e 60% nos anos 2018, 2023 e 2033, respectivamente					
		2018						
		2023						
		2033						
A5	% de economias ativas atingidas por paralisações e interrupções sistemáticas no abastecimento de água	2010	31	100	85	23	9	8
		2018	29	86	73	20	8	8
		2023	27	77	65	18	8	7
		2033	25	60	50	14	7	6
A6	% do índice de perdas na distribuição de água	2010	39	51	51	34	35	34
		2018	36	45	44	33	33	32
		2023	34	41	41	32	32	31
		2033	31	33	33	29	29	29
A7	% de serviços de abastecimento de água que cobram tarifa)	2010	94	85	90	95	99	96
		2018	96	92	95	99	100	99
		2023	98	95	97	100	100	100
		2033	100	100	100	100	100	100

Fonte: Ministério das Cidades, 2014

Tabela 59. Meta do PLANSAB para o sistema de esgotamento sanitário

Indicador		Ano	Brasil	N	NE	SE	S	CO
E1	% de domicílios urbanos e rurais servidos por rede coletora ou fossa séptica para os excretas ou esgotos sanitários	2010	67	33	45	87	72	52
		2018	76	52	59	90	81	63
		2023	81	63	68	92	87	70
		2033	92	87	85	96	99	84
E2.	% de domicílios urbanos servidos por rede coletora ou fossa séptica para os excretas ou esgotos sanitários	2010	75	41	57	91	78	56
		2018	82	56	66	94	84	69
		2023	85	68	73	95	88	77
		2033	93	89	86	98	96	92
E3	% de domicílios rurais servidos por rede coletora ou fossa séptica para os excretas ou esgotos sanitários	2010	17	8	11	27	31	13
		2018	35	24	28	49	46	40
		2023	46	34	39	64	55	53
		2033	69	55	61	93	75	74

Continuação da Tabela 59. Meta do PLANSAB para o sistema de esgotamento sanitário

Indicador		Ano	Brasil	N	NE	SE	S	CO
E4	% de tratamento de esgoto coletado	2010	53	62	66	46	59	90
		2018	69	75	77	63	73	92
		2023	77	81	82	72	80	93
		2033	93	94	93	90	94	96
E5	% de domicílios urbanos e rurais com renda até três salários mínimos mensais que possuem unidades hidrossanitárias	2010	89	70	81	98	97	97
		2018	93	82	89	99	98	98
		2023	96	89	93	99	99	99
		2033	100	100	100	100	100	100
E6	% de serviços de esgotamento sanitário que cobram tarifa	2010	49	48	31	53	51	86
		2018	65	62	51	70	69	90
		2023	73	70	61	78	77	92
		2033	90	84	81	95	95	96

Fonte: Ministério das Cidades, 2014

Tabela 60. Meta do PLANSAB para o manejo de resíduos sólidos e limpeza urbana

Indicador		Ano	Brasil	N	NE	SE	S	CO
R1	% de domicílios urbanos atendidos por coleta direta de resíduos sólidos [(1)]	2010	90	84	80	93	96	92
		2018	94	90	88	99	99	95
		2023	97	94	93	100	100	97
		2033	100	100	100	100	100	100
R2.	% de domicílios rurais atendidos por coleta direta e indireta de resíduos sólidos	2010	27	14	19	41	46	19
		2018	42	28	33	58	62	37
		2023	51	37	42	69	71	49
		2033	70	55	60	92	91	72
R3	% de municípios com presença de lixão/vazadouro de resíduos sólidos	2008	51	86	89	19	16	73
		2018	0	0	0	0	0	0
		2023	0	0	0	0	0	0
		2033	0	0	0	0	0	0
R4	% de municípios com coleta seletiva de RSD	2008	18	5	5	25	38	7
		2018	28	12	14	36	48	15
		2023	33	15	18	42	53	19
		2033	43	22	28	53	63	27
R5	% de municípios que cobram taxa de resíduos sólidos	2008	11	9	5	15	15	12
		2018	39	30	26	49	49	34
		2023	52	40	36	66	66	45
		2033	80	61	56	100	100	67

Fonte: Ministério das Cidades, 2014

(1) Para as metas, assume-se a coleta na área urbana (R1) com frequência mínima de três vezes por semana.

Tabela 61. Meta do PLANSAB para o manejo de águas pluviais e drenagem urbana

Indicador		Ano	Brasil	N	NE	SE	S	CO
D1	% de municípios com inundações e/ou alagamentos ocorridos na área urbana, nos últimos cinco anos [1]	2008	41	33	36	51	43	26
		2018	-	-	-	-	-	-
		2023	-	-	-	-	-	-
		2033	11	6	6	15	17	5

Fonte: Ministério das Cidades, 2014

[1] O indicador D1 adotado é o único em que se dispõe de série histórica capaz de orientar a projeção de metas. Na avaliação, monitoramento e revisões do Plano, deverão ser progressivamente incorporados elementos do Plano Nacional de Gestão de Riscos e Resposta a Desastres Naturais.

Tabela 62. Metas para principais serviços de saneamento básico nas unidades da federação (em %)

Indicadores													
Região	**UF**	**A1***				**E1***				**R1***			
CO	**MT**	**2010**	**2018**	**2023**	**2033**	**2010**	**2018**	**2023**	**2033**	**2010**	**2018**	**2023**	**2033**
		91	95	97	100	36	51	60	79	93	96	97	100

Fonte: Ministério das Cidades, 2014

* A1: percentual de domicílios totais abastecidos por água; E1: percentual de domicílios totais servidos por esgotamento sanitário; R1: percentual de domicílios urbanos atendidos por coleta de lixo

Desta forma, as metas de universalização dos serviços de abastecimento de água em Nova Santa Helena serão estabelecidas de forma gradativa e conforme a disponibilidade de recursos financeiros para os investimentos, devendo as mesmas serem revistas a cada 4 (quatro) anos.

Por fim, para a projeção das demandas e prospectivas técnicas dos serviços de saneamento de Nova Santa Helena foram utilizados, além dos dados do diagnóstico da prestação dos serviços e da evolução populacional prevista ao longo do período de planejamento, alguns parâmetros técnicos, notadamente o consumo *per capita* e o índice de perdas, entre outros. No sentido de definir tais parâmetros para o município foram analisados os dados disponibilizados pelo DAE e pelo Sistema Nacional de Informações sobre Saneamento.

Foram analisados os seguintes indicadores:

- Índice de atendimento;
- Consumo anual;
- Índice de perdas no sistema.

Para o cálculo da contribuição do esgoto levou-se em consideração o *per capita* de consumo (efetivo) de água do referido ano, aplicando-se o coeficiente de retorno de 0,80 (NBR/9648/86).

Quanto ao manejo de águas pluviais, a partir do levantamento topográfico da mancha urbana do município e de imagens aéreas, estimou-se a área ocupada em km². Com a estimativa da taxa de ocupação de solo por habitante urbano (km²/hab), considerando a evolução população urbana do município, obteve-se a expansão territorial da mancha urbana.

Em relação a projeção da geração de Resíduos Sólidos Urbanos (RSU) foi utilizado a população estimada para o período 2016-2036 e o índice *per capita* de geração de resíduos (kg/hab.dia) calculado para o município.

A Tabela 63 apresenta a evolução do consumo de água, geração de esgoto doméstico e produção de resíduos sólidos para todo o município, considerando as áreas urbana e rural. apresenta ainda a projeção da mancha urbana para um horizonte temporal de 20 anos

Tabela 63. Demandas totais dos serviços projetados de saneamento básico

Ano	População Total	Água (L/s)	Esgoto (L/s)	Drenagem (km²)	Resíduos Sólidos (t/ano)
Imediato (3 anos)	3.631	13,24	10,59	1,35	966,02
Curto (8 anos)	3.702	13,10	10,48	1,43	1.045,96
Médio (12 anos)	3.750	13,02	10,41	1,48	1.109,72
Longo (20 anos)	3.822	12,91	10,33	1,54	1.234,64

Fonte: PMSB - MT,106

Destaca-se que os resultados obtidos serão abordados nas projeções das demandas de cada eixo do saneamento básico.

Por último, é importante frisar também que não cabe a este Plano apresentar alternativas de concepção detalhadas para o serviço de saneamento básico, mas sim avaliar as disponibilidades (capacidade instalada), particularidades locais e necessidades desse serviço para a população, propondo alternativas para compatibilizá-las. Além disso, devido à ausência de informações técnicas, para estimar as necessidades, trabalhou-se com dados teóricos da literatura. Dessa forma, é preciso alertar os gestores que previamente à tomada de decisões, especialmente as que envolvem dimensionamento dos sistemas, é imprescindível elaborar projetos específicos que trabalhem com os dados reais dos respectivos locais de análise.

8.1 INFRAESTRUTURA DE ABASTECIMENTO DE ÁGUA

De acordo com informações, verifica-se que a área urbana do município é atendida por meio do DAE (Departamento de Água e Esgoto) com água tratada, para o ano de 2016 a área

urbana é atendida em 100% (2.203 habitantes), com 1.125 ligações de água ativas e 88,23% hidrometradas.

Verifica-se que o sistema utilizado para o abastecimento de água em Nova Santa Helena, é a captação superficial: no rio Paca, encaminhada, através de uma adutora de água bruta com 1.235 metros de extensão, para ETA do tipo compacta, metálica, composta por: calha parshall para medição de vazão e mistura hidráulica de coagulante, floculador hidráulico de fluxo ascendente, decantador de fluxo ascendente e filtro de fluxo descendente. O sistema vem tratando a vazão total de captação que é de 36 m³/hora, por um período diário de 16 horas nos meses de estiagem e de chuva.

A água é encaminhada aos reservatórios, com capacidade total de 200 m^3. O município conta com aproximadamente 20,61 km de extensão de rede de água para realizar o abastecimento da área urbana (DAE, 2016).

Os dados (SNIS, 2015) mostram que o DAE não exportou água bruta nem tratada para fora dos limites do município, bem como não importou água bruta para tratamento em seu SAA.

Quanto a área rural, a Prefeitura é quem tem a responsabilidade da gestão e prestação de serviços na Comunidade Vila Atlântica.

Inicialmente, será apresentado os índices e parâmetros que foram utilizados para realizar a projeção. Na sequência, são exibidas as projeções de atendimento à população pelos serviços de água, com base nos índices, parâmetros e metas que foram apresentados.

A estimativa da demanda de água necessária para o abastecimento em Nova Santa Helena durante o horizonte temporal do Plano Municipal de Saneamento Básico, é de 20 anos (2017 a 2036). Entende-se como horizonte do plano a seguinte divisão de prazos:

- Imediato: 2017 - 2019
- Curto Prazo: 2020 – 2024;
- Médio Prazo: 2025 – 2028;
- Longo Prazo: 2029 – 2036

8.1.1 Índice e Parâmetros adotados

Os índices e parâmetros utilizados foram obtidos junto ao DAE dos serviços de abastecimento de água e esgotamento sanitário, em bibliografias específicas e nas normas brasileiras (NBR - ABNT) referentes a estes serviços.

Um dos Índices calculados foi o da Perda de água -IP, conforme apresentado por Tsutiya, 2006 que define:

$$IP = \frac{Volume\ Perdido\ Total}{Volume\ Fornecido} \times 100\% \quad (1)$$

Segundo o Plansab, tendo em vista as dificuldades de implantação, operação e manutenção de sistemas de captação e distribuição de água em pequenas áreas urbanas e rurais, devido aos custos e à falta de pessoal qualificado para trabalhar nessas áreas, considera-se o abastecimento por poços e nascentes com canalização interna como adequado.

No entanto, para este Plano, considera-se que esta forma de abastecimento só é adequada quando é realizado o controle da qualidade da água extraída. Por esse motivo as metas de abastecimento de água são distintas entre a área urbana e rural do município.

Considerando que existe a universalização do SAA da área urbana, entende-se que a principal meta será a melhoria da qualidade e controle do fornecimento. O estudo de projeção da demanda de vazões para os sistemas de abastecimento de água tem como principal objetivo apontar uma perspectiva do crescimento da demanda de consumo de água para o município.

Várias são as finalidades do consumo d'água em uma cidade, que pode ser classificado em função do uso ou fim a que se destina, tradicionalmente agrupados em quatro categorias de usuários: doméstico, comercial, industrial e público. O consumo de água varia com o nível socioeconômico da população, sendo tanto maior quanto mais elevado esse padrão. Ademais, o consumo médio diário por habitante depende de grande número de fatores tais como a qualidade da água, a pressão na rede, o custo, aspectos culturais, o clima, a eficiência da administração etc.

Um sistema convencional de abastecimento de água é constituído por unidades de captação, adução, tratamento, reservação e distribuição. Perdas e fugas no tratamento, reservação, distribuição etc. acarretam a necessidade de maior produção de água. Para minimizar essa produção torna-se necessário o combate e controle de perdas com o emprego de novas práticas de operação no sistema de abastecimento, buscando rever e adequar conceitos, procedimentos, métodos e técnicas utilizadas.

Em Mato Grosso, grande número de municípios não possui sistemas de abastecimento providos de dispositivos de controle e medição de volume ou vazão da água produzida e consumida pela população (macro e micromedições), tornando-se assim difícil o seguro conhecimento exato das perdas.

Saturnino de Brito, na obra Abastecimento de Água (1905), citando trabalho elaborado por Francisco Bicalho, relata que o consumo doméstico de cada indivíduo varia, em média, de 50 a 90 litros por dia, computado consumo eventuais e perdas de 12 a 14,5%.

Ernest Steel, em Abastecimento de Água (1966), aborda o consumo médio doméstico, nos Estados Unidos, variando de 114 a 190 L/hab.dia.

Eduardo Yassuda e Paulo Nogami, em Técnica de Abastecimento e Tratamento de Água (1976), apontam consumo doméstico de 100 a 200 L/hab.dia, já computado perdas e desperdícios de 25%.

Rocha e Barreto, em Perfil do Consumo de Água de uma Habitação Unifamiliar (1999), apontam consumo doméstico de 109 L/h.dia, decorrente de medição simultânea nos diversos pontos de utilização existentes nas residências.

Sabe-se que o *per capita* produzido é calculado dividindo-se o volume total de água distribuída durante o ano, por 365, e pelo número de habitantes beneficiados, expresso geralmente em L/hab.dia. Portanto, seu cálculo incorpora as perdas de água do sistema de abastecimento.

Quanto ao *per capita* efetivo, este é determinado quando da existência de hidrômetros nas ligações prediais e leitura periódica do volume consumido. Trata-se do volume de água efetivamente disponibilizado ao consumidor, intrapredial, e incorpora desperdícios ocorrentes no interior da habitação.

Os dados do *per capita* produzido são utilizados para o cálculo da demanda de água em uma comunidade, em determinado período de tempo. O conhecimento do consumo, em cidades que possuem sistemas de abastecimento com medição da água aduzida, permite estabelecer o seu valor com razoável aproximação. Em nosso pais, costuma-se utilizar dados do *per capita* produzido, recomendados por entidades regionais, estaduais ou federais.

Para calcular a quantidade de água necessária ao abastecimento de uma comunidade o Manual de Saneamento da Funasa (2015) sugere faixas de consumo médio *per capita* variando conforme a população atendida, Tabela 64. Entende-se como consumo médio *per capita* o *per capita* produzido.

Tabela 64. Valores de consumo médio *per capita* de água conforme a população

Porte da comunidade	Faixa de população (habitantes)	Consumo médio *per capita* (L/hab.dia)
Povoado rural	<5.000	90 a 140
Vila	5.000 a 10.000	100 a 160
Pequena localidade	10.000 a 50.000	110 a 180
Cidade média	50.000 a 250.000	120 a 220
Cidade grande	> 250.000	150 a 300

Fonte: Manual de Saneamento da Funasa, 2015

Percebe-se com o histórico apresentado anteriormente, que a demanda por água tratada vem aumentando ao longo dos anos no Brasil, com os municípios de Mato Grosso não seria diferente.

Ao se comparar o *per capita* produzido atualmente de 261,50 L/hab.dia (2016) com o recomendado pela Funasa de 140 L/hab.dia, percebe-se que o *per capita* produzido encontra-se muito elevado. Além disso, o *per capita* efetivo para Nova Santa Helena é na ordem de 137,86 próximo do *per capita* produzido recomendado pela Funasa. Isto posto, demonstra que há necessidade de combater as perdas físicas e reduzir o desperdício de água, contribuindo dessa maneira com a conservação dos recursos hídricos.

Destaca-se que, adotou-se para o PMSB, na área urbana, o consumo *per capita* máximo dentro da faixa populacional estabelecido na Tabela 64 e na área rural adotou-se o consumo *per capita* mediano da mesma faixa, sendo 120 L/hab.dia.

Ressalta-se que as perdas interferem diretamente no volume de água reservado causando gastos excessivos e dispensáveis em reservação, além de colocar em risco a qualidade da água distribuída. Para o cálculo das demandas foi considerado o índice de perdas totais, o qual deverá ser gradativamente reduzido para ordem de “25%”, sobre o volume fornecido, considerado este um valor “bom”, segundo Tsutiya (2006), para os padrões nacionais, e ainda abaixo dos limites do Plansab que seria de 29% até o ano de 2033 para a região Centro-Oeste

Portanto, a Prefeitura terá de investir em ações de redução de perdas de água, tais como implantação da setorização em zonas de pressão, substituição dos hidrômetros mais antigos, substituição das redes mais antigas do município e realização de pesquisa de vazamentos não visíveis.

Sendo assim, este plano prevê uma diminuição gradual nos índices de perdas ao longo do horizonte do Plano. Desse modo, quando atendidas as metas de diminuição nas perdas, o consumo de água *per capita* produzido no ano de 2036 será de aproximadamente 140 L/hab.dia, conforme preconiza o Manual de Saneamento da Funasa.

Não foram estabelecidas metas de redução para este índice, tendo em vista que as políticas adotadas para a redução do mesmo são inversamente proporcionais à visão do plano que é a de saneamento básico para todos.

Em geral, os programas mais utilizados para a redução da inadimplência é o de caça-fraudes e as políticas de cortes na distribuição. No entanto, o desabastecimento, “corte no abastecimento”, das famílias que se encontram em situação financeira desfavorável ocasiona

sérios problemas de saúde, uma vez que a água tratada é uma questão de saúde e melhoria nas condições sanitárias da população.

O melhor caminho para a redução da inadimplência é a intensificação das campanhas de sensibilização com a população, quanto à importância do pagamento da fatura de água, para que se possa manter a qualidade do serviço prestado e para que a população usufrua de padrões sanitários adequados.

8.1.2 Projeção da demanda anual de água para toda a área de planejamento urbana ao longo de 20 anos

O estudo de projeção da demanda de vazões para os sistemas de abastecimento de água tem como principal objetivo apontar uma perspectiva do crescimento da demanda de consumo de água para o município.

8.1.2.1 Projeção da demanda anual de água ao longo do horizonte de plano na área urbana

Na Tabela 65 encontram-se dispostos os dados referente a descrição, vazão de produção, e o tempo de funcionamento da bomba na capitação.

Tabela 65. Vazão do Sistema de captação das águas superficial – Nova Santa Helena

Captação Superficial	Tempo médio de funcionamento diário (horas)	Vazão média diária (m³/h)	Vazão captada diariamente (m³/dia)
Rio Paca	16	36	576
TOTAL	**576 m³/dia**		

Fonte: DAE, 2015

A Tabela 66, apresenta os índices comparativos de demandas da população com o dimensionamento das vazões médias, vazões para captação e distribuição, déficit/superávit, estimando as vazões correspondente à população necessária a ser atendida ao longo do plano (2017 – 2036) para Nova Santa Helena.

Tabela 66. Estudo comparativo de Demanda para o SAA do município de Nova Santa Helena

Ano	Pop Urbana (Hab)	Sem programa de redução de perdas			Com programa de Redução de perdas			Demanda do dia de maior consumo - atual (m³/dia)
		Demanda média (m³/dia)	Demanda do dia de maior consumo (m³/dia)	Superávit(+) / Déficit(-) da demanda (m³/dia)	Demanda média (m³/dia)	Demanda do dia de maior consumo (m³/dia)	Superávit(+) / Déficit(-) da demanda (m³/dia)	
2016	2.203	576,00	691,20	0,00	576,00	691,20	0,00	691,20
2017	2.233	583,92	700,71	-9,51	583,93	700,72	-9,52	691,20
2018	2.262	591,60	709,92	-18,72	591,60	709,92	-18,72	691,20
2019	2.291	599,03	718,83	-27,63	599,03	718,84	-27,64	691,20
2020	2.318	606,19	727,43	-36,23	588,01	705,61	-14,41	691,20
2021	2.345	613,10	735,72	-44,52	576,87	692,24	-1,04	691,20
2022	2.370	619,76	743,71	-52,51	565,64	678,77	12,43	691,20
2023	2.395	626,16	751,39	-60,19	554,34	665,21	25,99	691,20
2024	2.418	632,30	758,77	-67,57	542,99	651,59	39,61	691,20
2025	2.440	638,18	765,82	-74,62	526,11	631,33	59,87	691,20
2026	2.462	643,79	772,55	-81,35	509,51	611,41	79,79	691,20
2027	2.482	649,13	778,95	-87,75	497,19	596,63	94,57	691,20
2028	2.502	654,19	785,03	-93,83	485,53	582,64	108,56	691,20
2029	2.520	658,97	790,76	-99,56	469,52	563,42	127,78	691,20
2030	2.537	663,47	796,16	-104,96	453,81	544,57	146,63	691,20
2031	2.553	667,67	801,20	-110,00	438,42	526,10	165,10	691,20
2032	2.568	671,58	805,89	-114,69	423,35	508,02	183,18	691,20
2033	2.582	675,18	810,22	-119,02	408,59	490,31	200,89	691,20
2034	2.595	678,48	814,17	-122,97	394,17	473,00	218,20	691,20
2035	2.606	681,46	817,75	-126,55	380,06	456,07	235,13	691,20
2036	2.617	684,44	821,33	-130,13	366,46	439,75	251,45	691,20

Fonte: PMSB – MT 106

Conforme já informado no Diagnóstico, a população urbana é assistida em 100% com qualidade e quantidade (DAE, 2016). No entanto, quando se analisa a simulação da Tabela 66, estudo comparativo de demandas, verifica-se que o SAA estará em déficit, sendo necessário que o DAE realize as ações para ampliar a demanda em 130,13 m³/dia, ou seja, ampliar a capacidade de captação e tratamento do SAA, para as condições atuais de consumo.

Uma das possibilidades levantadas para suprir o déficit é a utilização da nova ETA que está em processo de instalação, para assegurar o abastecimento até o final do plano e de fato funcionar como reserva.

A Figura 53 exemplifica o estudo comparativo entre vazão de captação com e sem Plano de redução de perdas, para a sede urbana do município.

Figura 53. Relação de produção com e sem programa de redução de perdas no consumo do SAA

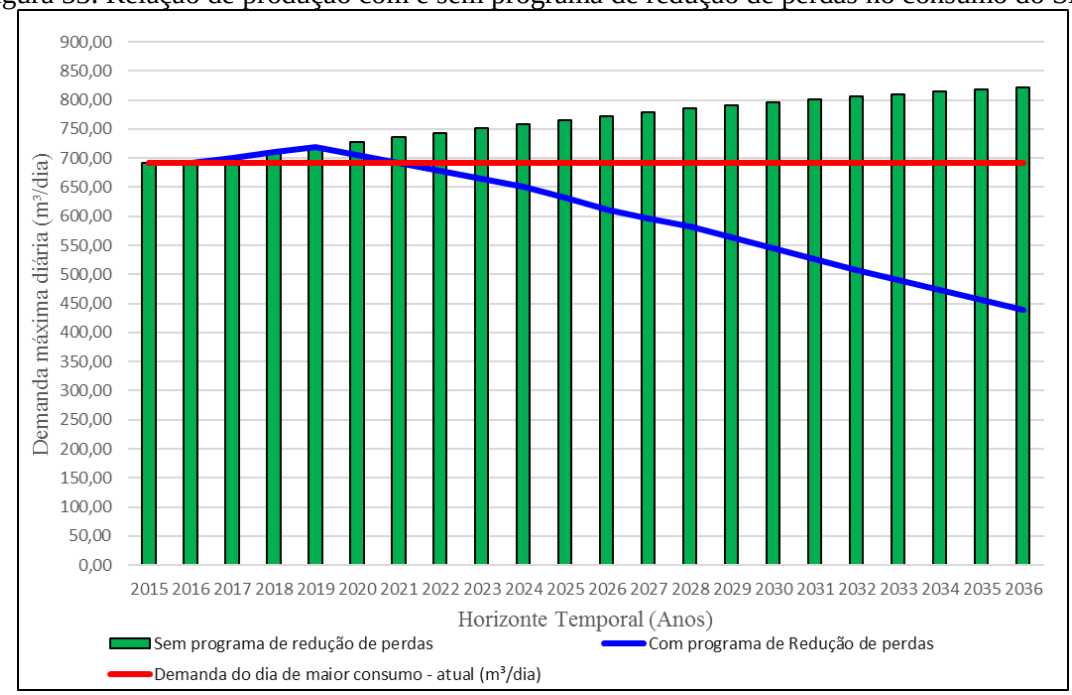

Fonte: PMSB-MT, 2016

Por outro lado, considerando a implantação do programa de redução de perdas previsto no Plano, verifica-se que não há mais déficit nas demandas, o SAA estaria atendendo até 2036 de forma superavitária em 251,45 m³/dia, otimizando o sistema e consequentemente mantendo a universalização.

Na sequência é observado na Tabela 67, a evolução das demandas do SAA de Nova Santa Helena, abrangendo as variáveis de *per capita* produzido, vazão média, tempo de funcionamento da bomba para demanda média diária e para o dia de maior consumo, em função da implantação do programa de redução de perdas no sistema de abastecimento de água na sede urbana do município.

Tabela 67. Evolução das demandas considerando a redução de perdas no SAA correlacionada ao tempo de funcionamento da bomba

Ano	Pop. Urbana	Índice de Atendimento Sistema Público	População Atendida (hab)	Cálculo da adutora (mm)	Per capita água produzido (L.hab/dia)	Vazão média (m³/h)	Tempo de funcionamento (h)	Demanda média diária (m³/dia)	Tempo de funcionamento do dia de maior consumo (h)	Demanda do dia de maior consumo (m³/dia)
2.016	2.203	100%	2.203	90,00	261,50	36,00	16,00	576,00	19,20	691,20
2.017	2.233	100%	2.233	90,00	261,50	36,00	16,22	583,93	19,46	700,72
2.018	2.262	100%	2.262	90,00	261,50	36,00	16,43	591,60	19,72	709,92
2.019	2.291	100%	2.291	90,00	261,50	36,00	16,64	599,03	19,97	718,84
2.020	2.318	100%	2.318	90,00	253,66	36,00	16,33	588,01	19,60	705,61
2.021	2.345	100%	2.345	90,00	246,05	36,00	16,02	576,87	19,23	692,24
2.022	2.370	100%	2.370	90,00	238,66	36,00	15,71	565,64	18,85	678,77
2.023	2.395	100%	2.395	90,00	231,50	36,00	15,40	554,34	18,48	665,21
2.024	2.418	100%	2.418	90,00	224,56	36,00	15,08	542,99	18,10	651,59
2.025	2.440	100%	2.440	90,00	215,58	36,00	14,61	526,11	17,54	631,33
2.026	2.462	100%	2.462	90,00	206,95	36,00	14,15	509,51	16,98	611,41
2.027	2.482	100%	2.482	90,00	200,29	36,00	13,81	497,19	16,57	596,63
2.028	2.502	100%	2.502	90,00	194,08	36,00	13,49	485,53	16,18	582,64
2.029	2.520	100%	2.520	90,00	186,32	36,00	13,04	469,52	15,65	563,42
2.030	2.537	100%	2.537	90,00	178,86	36,00	12,61	453,81	15,13	544,57
2.031	2.553	100%	2.553	90,00	171,71	36,00	12,18	438,42	14,61	526,10
2.032	2.568	100%	2.568	90,00	164,84	36,00	11,76	423,35	14,11	508,02
2.033	2.582	100%	2.582	90,00	158,25	36,00	11,35	408,59	13,62	490,31
2.034	2.595	100%	2.595	90,00	151,92	36,00	10,95	394,17	13,14	473,00
2.035	2.606	100%	2.606	90,00	145,84	36,00	10,56	380,06	12,67	456,07
2.036	2.617	100%	2.617	90,00	140,01	36,00	10,18	366,46	12,22	439,75

Fonte: PMSB-MT, 2016

Os resultados obtidos na Tabela 67 mostram que, em 2016, o sistema tem seu tempo de funcionamento em aproximadamente 16 horas, utilizando o *per capita* produzido de 261,50 L.hab/dia, resulta a demanda média diária de 576,00 m³/dia. Nota-se, que ao instalar o programa de redução de perdas o *per capita* produzido será de 140 L.hab/dia, operando com um tempo de funcionamento de aproximadamente 10 horas para a demanda média de 366,46 m³/dia.

Vale ressaltar que o decréscimo significativo de aproximadamente 37% no tempo de funcionamento da bomba está diretamente relacionado a evolução populacional baixa e a implantação do programa de redução de perdas.

Considerando que o DAE informa os dados com relação ao volume produzido, ao volume medido e ao volume tratado e ainda pelo fato de haver a hidrometração do perímetro urbano, isso possibilita conhecer o índice de perdas no sistema e o índice de *"per capita* efetivo*"* determinados com precisão no SAA, ao longo do horizonte de projeto (Tabela 68).

Tabela 68. Índice de perdas ao longo do horizonte do projeto

Ano	Pop Urbana	Índice de Atendimento Sistema Público	População Atendida (hab)	Per capita água produzido incluindo Perdas (L.hab/dia)	*Per capita* efetivo (L.hab/dia)	Índice de Perdas (%)
2016	2.203	100%	2.203	261,50	137,86	47,28%
2017	2.233	100%	2.233	261,50	137,86	47,28%
2018	2.262	100%	2.262	261,50	137,86	47,28%
2019	2.291	100%	2.291	261,50	137,86	47,28%
2020	2.318	100%	2.318	253,66	137,86	45,65%
2021	2.345	100%	2.345	246,05	137,86	43,97%
2022	2.370	100%	2.370	238,66	137,86	42,23%
2023	2.395	100%	2.395	231,50	137,86	40,45%
2024	2.418	100%	2.418	224,56	137,86	38,61%
2025	2.440	100%	2.440	215,58	137,04	36,43%
2026	2.462	100%	2.462	206,95	136,22	34,18%
2027	2.482	100%	2.482	200,29	135,40	32,40%
2028	2.502	100%	2.502	194,08	133,91	31,00%
2029	2.520	100%	2.520	186,32	129,89	30,29%
2030	2.537	100%	2.537	178,86	125,99	29,56%
2031	2.553	100%	2.553	171,71	122,21	28,83%
2032	2.568	100%	2.568	164,84	118,55	28,08%
2033	2.582	100%	2.582	158,25	114,99	27,33%
2034	2.595	100%	2.595	151,92	111,54	26,58%
2035	2.606	100%	2.606	145,84	108,20	25,81%
2036	2.617	100%	2.617	140,01	104,95	25,04%

Fonte: PMSB - MT, 2016

Na Tabela 68, verifica-se que o *per capita* produzido, em 2016, é de 261,50 L/hab.dia e o *per capita* efetivo de 137,86 L/hab.dia, com índice de perdas de 47,28%, acima do limite estabelecido pelo Plansab.

Dessa forma, foi aplicado o programa de redução de perdas ao longo do horizonte do plano de 0,00% - imediato, 8,67% - curto, 7,60% - médio e 5,96% - longo prazo. Com as taxas implantadas, verifica-se que a meta de atender ao limite estabelecido pelo Plansab no índice perdas ocorrerá ainda em curto prazo. Nota-se que ao final de plano o *per capita* produzido em 2036 é de 140 L/hab.dia, e o *per capita* efetivo de 104,95 L/hab.dia, alcançando o índice de perdas de 25%.

Esta prospectiva demonstra a realidade desejável para o município, com índice de consumo *per capita* produzido dentro da média sugerida pela Funasa para povoado até 5.000 hab (140 L/hab.dia).

Assim, a redução de perdas se configura como uma meta importante a ser cumprida no plano, uma vez que a projeção de demandas está vinculada à redução do consumo *per capita*, bem como à redução do índice de perdas ao longo do tempo.

Na Tabela 69, é apresentada a demanda e a necessidade de reservação para a sede urbana do município de Nova Santa Helena, até o ano de 2036, com e sem um plano de redução de perdas. Considerou-se para o cálculo da capacidade de reservação, o *per capita* produzido encontrado no ano de 2016 (261,50 L/hab.dia), e o coeficiente do dia de maior consumo (k1=1,20). O resultado obtido foi comparado com o volume de reservação existente (200 m³). Foi adotado como padrão referencial de atendimento tecnicamente aceitável a condicionante de volume disponível igual ou superior a “1/3” do consumo médio diário da disponibilidade de reservação, para a sede urbana do município até 2036. Foi mostrado também a projeção utilizando o *per capita* produzido recomendado pela Funasa (140 L/habitante dia).

Tabela 69. Comparativo de reservação necessária com e sem programa de redução de perdas e referência Funasa ao longo do horizonte do plano

***PER CAPITA* PROD C/ PERDA =**	**261,50**	**(L/hab.dia)**
***PER CAPITA* IDEAL ADOTADO =**	**140,00**	**(L/hab.dia)**

Período do Plano	Ano	Volume de reservação existente (m³)	Sem programa de redução de Perdas			Com Programa de redução de Perdas			Utilizando o per capita da FUNASA		
			Demanda do dia de maior consumo (m³/dia)	Volume de reservação Necessário (m³/dia)	Superávit(+) / Déficit(-) sem redução de perdas (m³)	Demanda do dia de maior consumo (m³/dia)	Volume de reservação necessário (m³)	Superávit / Déficit com redução de perdas (m³)	Demanda do dia de maior consumo (m³/dia)	Volume de reservação necessário (m³)	Superávit(+) / Déficit(-) utilizando o *per capita* Funasa (m³)
DIAGN.	2016	200	691,20	230	-30	691,20	230	-30	370,05	124	76
IMED.	2017	200	700,71	234	**-34**	700,72	234	**-34**	375,14	126	**74**
	2018	200	709,92	237	**-37**	709,92	237	**-37**	380,07	127	**73**
	2019	200	718,83	240	**-40**	718,84	240	**-40**	384,84	129	**71**
CURTO	2020	200	727,43	242	**-42**	705,61	235	**-35**	389,45	130	**70**
	2021	200	735,72	245	**-45**	692,24	231	**-31**	393,88	132	**68**
	2022	200	743,71	248	**-48**	678,77	226	**-26**	398,16	133	**67**
	2023	200	751,39	250	**-50**	665,21	222	**-22**	402,28	135	**65**
	2024	200	758,77	253	**-53**	651,59	217	**-17**	406,22	136	**64**
MÉDIO	2025	200	765,82	255	**-55**	631,33	210	**-10**	410,00	137	**63**
	2026	200	772,55	258	**-58**	611,41	204	**-4**	413,60	138	**62**
	2027	200	778,95	260	**-60**	596,63	199	**1**	417,03	140	**60**
	2028	200	785,03	262	**-62**	582,64	194	**6**	420,28	141	**59**
LONGO	2029	200	790,76	264	**-64**	563,42	188	**12**	423,35	142	**58**
	2030	200	796,16	265	**-65**	544,57	182	**18**	426,24	143	**57**
	2031	200	801,20	267	**-67**	526,10	175	**25**	428,94	143	**57**
	2032	200	805,89	269	**-69**	508,02	169	**31**	431,45	144	**56**
	2033	200	810,22	270	**-70**	490,31	163	**37**	433,77	145	**55**
	2034	200	814,17	271	**-71**	473,00	158	**42**	435,89	146	**54**
	2035	200	817,75	273	**-73**	456,07	152	**48**	437,80	146	**54**
	2036	200	821,33	274	**-74**	439,75	147	**53**	439,72	147	**53**

Fonte: PMSB-MT,2016

Verifica-se que a capacidade atual de reservação está em déficit 30 m³, alcançando para o ano de 2.036 um déficit de 74 m³, porém, se houver programa de redução de perda o sistema chega ao final dos 20 anos com superávit 53 m³. No gráfico apresentando na Figura 54 é possível observar a diferença na reservação de água produzida com e sem o índice de perdas atuais e o *per capita* produzido sugerido pela Funasa.

Figura 54. Demandas necessárias dos cenários propostos ao longo do horizonte temporal

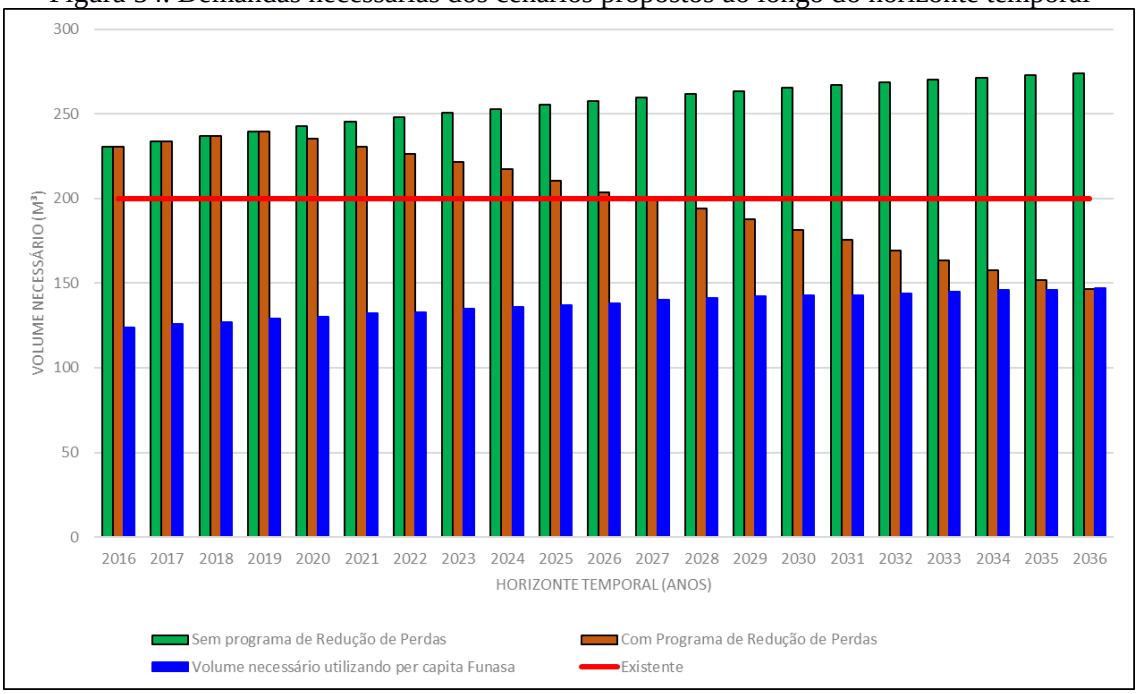

Fonte: PMSB-MT,2016

Em análise a figura acima, constata-se que ao implantar o programa de redução de perdas, o volume de reservação necessária cairia sistematicamente, no entanto, a reservação estará em superávit. A mesma situação de superávit verifica-se quando se faz a projeção utilizando o *per capita* sugerido pela FUNASA.

No reservatório existente, deverão ser realizados programas de revitalização do reservatório e estruturas afins para o sistema de abastecimento. A limpeza interna dos reservatórios deve ser realizada com periodicidade semestral.

Como forma de prever as necessidades futuras foi apresentada na Tabela 70 a correlação entre a rede de distribuição e o número de ligações domiciliares, em função da evolução do crescimento populacional ao longo do Plano, mostrando o déficit de rede e possibilitando o planejamento financeiro com relação à ampliação da rede de distribuição. A expansão da rede

de distribuição teve como premissa a taxa de crescimento populacional, baseada na média de habitantes por domicilio (IBGE, 2010) para a área urbana.

Assim sendo, foi construída a projeção da extensão da rede de distribuição de água para o horizonte temporal do plano. O número de déficit da rede de abastecimento remete-se a expansão urbana sem investimentos na ampliação da rede.

Quanto ao número de ligações estimadas, trabalhou-se com os dados informados pela prestadora de serviço. A partir deste dado com o crescimento populacional e a taxa de habitantes por moradia fez-se a projeção da demanda necessária de ligações domiciliares.

Tabela 70. Correlação entre o crescimento populacional, quantidade de ligações e extensão de rede de abastecimento de água

Ano	População urbana (hab.)	População urbana atendida com abastecimento 2016 (hab.)	Percentual de atendimento com abastecimento	Percentual de atendimento - Proposto	Extensão da rede estimada (km)	Déficit (-) da rede de abastecimento (km)	Extensão da Rede atendida - proposto- (Km)	Extensão da Rede a ser instalada - proposta (m/ano)	N° de Ligações estimadas (un)	Déficit (-) de ligações (Un)	N° de Ligações a ser instalada - proposto (un/ano)
2016	2.203	2.203	100,00%	100,00%	20,61	0,00	20,61	0,00	1.125	0	0
2017	2.233	2.203	98,64%	100,00%	20,88	-0,27	20,88	274,80	1.140	-15	15
2018	2.262	2.203	97,36%	100,00%	21,16	-0,55	21,16	274,80	1.155	-30	15
2019	2.291	2.203	96,16%	100,00%	21,43	-0,82	21,43	274,80	1.170	-45	15
2020	2.318	2.203	95,02%	100,00%	21,69	-1,08	21,69	256,48	1.184	-59	14
2021	2.345	2.203	93,95%	100,00%	21,93	-1,32	21,93	238,16	1.197	-72	13
2022	2.370	2.203	92,94%	100,00%	22,17	-1,56	22,17	238,16	1.210	-85	13
2023	2.395	2.203	91,99%	100,00%	22,41	-1,80	22,41	238,16	1.223	-98	13
2024	2.418	2.203	91,10%	100,00%	22,63	-2,02	22,63	219,84	1.235	-110	12
2025	2.440	2.203	90,26%	100,00%	22,83	-2,22	22,83	201,52	1.246	-121	11
2026	2.462	2.203	89,47%	100,00%	23,03	-2,42	23,03	201,52	1.257	-132	11
2027	2.482	2.203	88,73%	100,00%	23,21	-2,60	23,21	183,20	1.267	-142	10
2028	2.502	2.203	88,05%	100,00%	23,39	-2,78	23,39	183,20	1.277	-152	10
2029	2.520	2.203	87,41%	100,00%	23,56	-2,95	23,56	164,88	1.286	-161	9
2030	2.537	2.203	86,82%	100,00%	23,72	-3,11	23,72	164,88	1.295	-170	9
2031	2.553	2.203	86,27%	100,00%	23,87	-3,26	23,87	146,56	1.303	-178	8
2032	2.568	2.203	85,77%	100,00%	24,02	-3,41	24,02	146,56	1.311	-186	8
2033	2.582	2.203	85,31%	100,00%	24,15	-3,54	24,15	128,24	1.318	-193	7
2034	2.595	2.203	84,90%	100,00%	24,26	-3,65	24,26	109,92	1.324	-199	6
2035	2.606	2.203	84,52%	100,00%	24,37	-3,76	24,37	109,92	1.330	-205	6
2036	2.617	2.203	84,16%	100,00%	24,48	-3,87	24,48	109,92	1.336	-211	6

Fonte: PMSB - MT, 2016

Quanto a rede de distribuição, de Nova Santa Helena atende atualmente 100% da população urbana atualmente. No entanto, a necessidade de ampliação de rede de distribuição deve atender à demanda necessária caso a evolução populacional seja em loteamentos ou em novas ruas, causando o déficit na rede como apresentado na Tabela 70.

Em relação as ligações de água, verifica-se que um problema que é comum aos SAA dos municípios se refere aos hidrômetros, seja por ser insuficiente, o que pode causar perdas de faturamento, ou a necessidade de substituir/aferir os hidrômetros com mais de cinco anos de uso.

No intuito de solucionar este problema, está sendo proposto neste Plano, atender o Inmetro que estabelece por meio da Portaria nº 246, de 17 de outubro de 2000, que sejam realizadas verificações periódicas nos hidrômetros em uso, em intervalos não superior a cinco anos. Além disso, Tsutiya (2006), diz que a manutenção dos hidrômetros pode ser desencadeada por causa da idade da instalação na rede, por total registrado no mostrador ou por critério estatístico amostral., a qual prevê que os hidrômetros devem ter um tempo máximo de uso de 5 anos e que após este tempo os mesmos devem ser aferidos e/ou substituídos

Para atender essa norma os hidrômetros com mais de cinco anos de uso, e deve ser realizada a instalação dos 12% que não possui hidrometração.

..

8.1.2.2 Projeção da demanda de água nos distritos, quilombolas, assentamentos e comunidades dispersas

São consideradas áreas rurais os distritos, assentamentos, quilombolas e comunidades rurais, sendo, os distritos as áreas com aglomeração de moradia de pessoas que se localiza distante dos limites urbanos de um município, no entanto são subordinados administrativamente a este.

Segundo o Incra, considera-se assentamento como sendo o retrato físico da reforma agrária, que após a emissão do termo de posse da terra (recebê-la legalmente) transfere-a para os trabalhadores rurais sem-terra a fim de que a cultivem e promovam seu desenvolvimento econômico.

As comunidades quilombolas são constituídas pela população afrodescendente rural ou urbana, que se auto definem a partir das relações com a terra, o parentesco, o território, a ancestralidade, as tradições e práticas culturais próprias. E considera-se comunidade rural a população que apresente características diferentes da urbana, instalada fora dos limites urbanos nos municípios (FUNASA, 2011).

No município de Nova Santa Helena há uma comunidade rural, denominada Vila Atlântica, segundo informações da Prefeitura.

As demais áreas rurais do município, em que há grande dispersão da população estas não foram visitadas. No entanto, ressalta-se que a Prefeitura, por ser a titular dos serviços de saneamento, tem a responsabilidade de oferecer a suas munícipes informações e, pelo menos, apoio técnico para auxiliar na implantação de alternativas adequadas e seguras como fonte de abastecimento de água nessas regiões mais isoladas, quando não há possibilidade de implantação de sistemas coletivos.

Nesse estudo não serão consideradas perdas nos sistemas de abastecimento de água da comunidade devido à precariedade do sistema, a realização de obras de ampliação e a falta de abastecimento de água para os assentamentos rurais do município.

A seguir são apresentas, na Tabela 71 e Tabela 72, a projeção da população rural de Nova Santa Helena, bem como as vazões mínimas, médias e máximas para atender o horizonte do projeto. Ressalta-se que o consumo médio "*per capita"* utilizado para a área rural foi de 120 l/hab.dia, conforme preconiza a Funasa.

Tabela 71. Estudo da projeção da população e as vazões necessárias para o horizonte do plano das áreas rurais sem a comunidade

Ano	População rural (hab.)	Vazão máxima diária (L/s)	Vazão máxima horária (L/s)	Vazão média (L/s)
2016	1.380	3,45	5,18	2,88
2017	1.366	3,42	5,12	2,85
2020	1.328	3,32	4,98	2,77
2025	1.274	3,19	4,78	2,65
2029	1.241	3,10	4,65	2,59
2036	1.204	3,01	4,52	2,51

Fonte: PMSB-MT,106

Na Tabela 72 foi realizada a projeção da vazão para a comunidade Vila Atlântica, utilizando o *per capita* de 120L/hab.dia.

Tabela 72. Estudo da projeção da população e as vazões necessárias para o horizonte do plano, comunidade Vila Atlântica

Ano	População rural (hab.)	Vazão máxima diária (L/s)	Vazão máxima horária (L/s)	Vazão média (L/s)
2016	220	0,55	0,83	0,46
2017	218	0,54	0,82	0,45
2020	212	0,53	0,79	0,44
2025	203	0,51	0,76	0,42
2029	198	0,49	0,74	0,41
2036	192	0,48	0,72	0,40

Fonte: PMSB-MT, 2016

Verifica-se nas projeções citadas que a vazão média para atender a população da área rural é inferior a 0,50 L/s, contudo há um sistema de abastecimento coletivo construído, através de poço tubular profundo, para atender a população.

Quantos as demais áreas rurais do município, em que há grande dispersão da população, não existem sistemas coletivos instalados, sendo o abastecimento de água realizado por soluções individuais, tais como captação superficial em córregos, nascentes, ou captação subterrânea por meio da perfuração de cisternas ou poços artesianos individuais.

Quanto as áreas com pouca densidade populacional, tendo em vista a dificuldade de implantar um sistema de captação e tratamento de água, bem como garantir o acesso à água de qualidade, conforme previsto na portaria MS n° 2.914/2011 –, considerou-se algumas ações para que toda população tenha à disposição água para consumo dentro dos parâmetros de potabilidade.

Para a garantia da qualidade da água para a população que utiliza poços ou nascentes e córregos sugere-se algumas ações, como:

- Cadastro de todos os poços de captação individual;
- Análise periódica da qualidade da água segundo os parâmetros da portaria MS n°2.914/2011;
- Doação de produtos químicos, como cloro em pastilhas, para garantia da qualidade e descontaminação da água;
- Projetos de Educação Ambiental direcionados para a importância da utilização dos produtos químicos doados.
- Incentivo e apoio técnico e financeiro para a utilização de cisternas com o objetivo de armazenar água da chuva (decreto n° 7217/2010, Art. 68);
- Dispor de sistema de assistência à população rural que utiliza soluções individuais para abastecimento de água na adoção de orientações técnicas quanto à construção de poços e medidas de proteção sanitária;

- Instruir a população sobre as alternativas para desinfecção da água para beber.
- Destaca-se que essas medidas devem ser tomadas de imediato a curto prazo a fim de atender à necessidade dessas comunidades.

8.1.3 Descrição dos principais mananciais passíveis de utilização para o abastecimento de água na área de planejamento

O município localiza-se numa área com disponibilidade hídrica subterrânea geralmente muito baixa porém localmente baixa, com vazões variando entre 1 e 10 m³/hora. Além disso, dispõe de duas fontes superficiais, sendo elas: o manancial utilizado para a captação, o Rio Paca, apresenta uma vazão de referencia (Q_{95}) na faixa de até 0,200 m³/s, a vazão atualmente captada está dentro da capacidade do córrego, e o Rio Braço Dois.

8.1.4 Definição das alternativas de manancial para atender a área de planejamento, justificando a escolha com base na vazão outorgável e na qualidade da água

A disponibilidade hídrica no município, com predominância de uma vazão de referência (Q_{95}) de até 0,2 m³/s na maior parte do território, além de apresentar fundos de vale na região sul e nordeste cuja vazão de referência chega a até 112,28 m³/h.

No futuro, o Rio Braço Dois, distante da sede urbana 2 km, pode ser aproveitado para o abastecimento de água do município, já que o manancial apresenta Q_{95} na faixa de até 1,000 m³/s.

8.1.5 Definição das alternativas técnicas de engenharia para atendimento da demanda calculada

A água destinada ao consumo humano, deve preencher condições mínimas da legislação, para que possa ser considerada potável, ou seja: ausência de substâncias e microrganismos prejudiciais à saúde ou que propiciem o desenvolvimento de tais substâncias, ausência de sólidos em suspensão, de cheiro, presença de aditivos auxiliares à saúde, e outros mais.

Três requisitos básicos devem ser levados em consideração para que um sistema de tratamento de água seja considerado apropriado: qualidade da água bruta, tecnologia de tratamento e capacidade de sustentação.

Ressalta-se que o tratamento da água nunca deve ser dispensado mesmo que a qualidade bruta seja satisfatória, uma vez que a garantia de qualidade permanecerá assim somente se ela

passar pelo tratamento adequado. A legislação determina a adição de cloro, evitando o desenvolvimento de microrganismos e flúor para prevenir a cárie dentária.

Além de problemas operacionais, a escolha inadequada da tecnologia adotada no projeto da ETA acarreta sérios prejuízos à qualidade da água produzida.

A eficiência do tratamento depende de adequação entre a qualidade da água e a tecnologia empregada.

Segundo Di Bernardo (2005), as tecnologias de tratamento de água podem ser resumidas em dois grupos, sem coagulação química e com coagulação química. Dependendo da qualidade da água bruta, ambas podem ou não ser precedidas de pré-tratamento.

A Figura 55 apresenta os diagramas de blocos, com as principais alternativas de tratamento com ou sem coagulação química, com ou sem pré-tratamento.

Figura 55. Principais tecnologias de tratamento de água para consumo humano

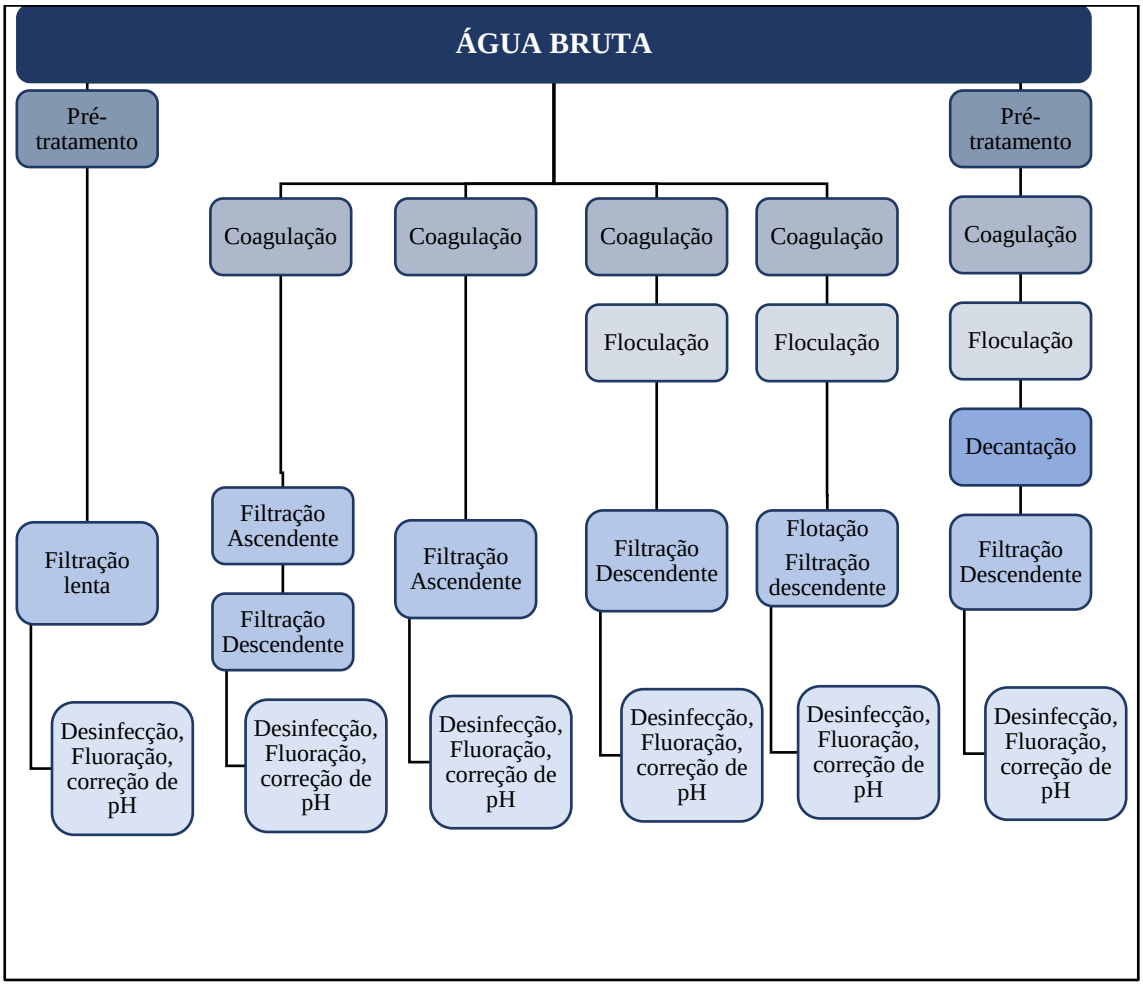

Fonte: Di Bernardo (2005)

Conforme Kuroda (2002), as características da água bruta definem a tecnologia mais adequada para seu tratamento, podendo ser filtração, filtração direta ascendente, dupla filtração ou ciclo completo (que possuem coagulação, floculação, decantação e filtração), como ilustrado na Figura 56.

Figura 56. Esquema da Estação de tratamento de água do tipo ciclo completo

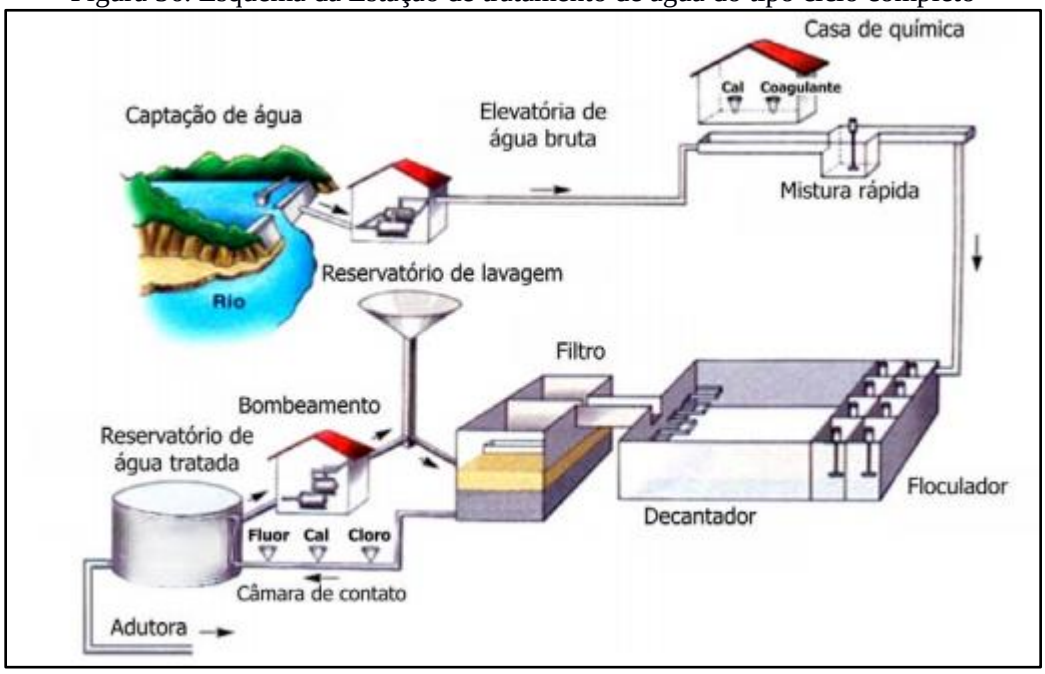

Fonte: Copasa adaptado por PMSB-MT, 2016

Em áreas rurais com população dispersa, ou até mesmo em áreas urbanas com deficiência de abastecimento de água podem-se utilizar soluções alternativas.

As soluções alternativas consistem em uma modalidade de abastecimento coletivo ou individual de água, distinta do sistema público de abastecimento, que pode utilizar água de chuva, poço rasos (cacimbas), distribuição por veículo transportador, barragens subterrâneas, dessalinização de águas salinas e o reuso de água. A solução coletiva aplica-se em áreas urbanas e áreas rurais com população mais concentrada. A solução individual aplica-se, normalmente, em áreas rurais de população dispersa.

São tipos de soluções alternativas de abastecimento de água:

- **Abastecimento por água de chuva** - alternativa que pode ser utilizada como manancial abastecedor, considerada uma alternativa de baixo custo, cujo volume captado pode ser armazenado em cacimbas ou cisternas, pequenos barramentos ou barreiros (FETAG,2004);
- **Abastecimento por poço amazonas ou cacimba** - prática comum no Nordeste, constitui-se de escavações em leitos de rios ou vales para aproveitamento da água do lençol freático. Para retirada de água de poços amazonas de pouca profundidade é recomendada a bomba rosário, de baixo custo, fácil construção, manutenção e manuseio, sendo adequada para locais que não dispõem de energia elétrica (FETAG, 2004).

- **Abastecimento por distribuição com veículo transportador** - solução adotada em situações emergenciais onde se utiliza carros-pipa, tonéis transportados em carroças etc., que se abastecem em reservatórios, ou até mesmo no sistema público de abastecimento de água, e distribui para a população.
- **Abastecimento por barragem subterrânea** - prática comum nos estados do Ceará e Pernambuco. Consiste em barrar a água que corre dentro do solo, formando um grande reservatório de água protegido do sol e uma área de plantio que ficará úmida grande parte do ano. Contribui também para a elevação do lençol freático, aumentando a vazão dos poços amazonas (FETAG, 2004).
- **Abastecimento por dessalinização** - técnica utilizada a milhares de anos em locais onde não temos condições de adquirir água doce em abundância. É considerada a alternativa futura para suprir as necessidades dos seres vivos, uma vez que 97,2% da água do planeta é salgada ou salobra. Atualmente, é pouco utilizada devido ao alto custo do processo, uma vez que ele demanda uma grande quantidade de energia e materiais sofisticados.
- **Abastecimento por reuso de água** - substituição de uma fonte de água potável por outra de qualidade inferior para suprir as necessidades demandadas menos restritivas (usos menos nobres), liberando as águas de melhor qualidade para os usos mais nobres, como o abastecimento doméstico. Pode ser realizado através do tratamento adequado dos esgotos e sua reutilização para fins potáveis (reuso indireto) ou não potáveis (irrigação, reserva de incêndio, controle de poeira, sistemas aquáticos decorativos, etc.).

8.2 INFRAESTRUTURA DE ESGOTAMENTO SANITÁRIO

O sistema de esgotamento sanitário no município de Nova Santa Helena segundo IBGE (2010), 87,94% dos domicílios particulares permanentes utilizam de fossa rudimentar, enquanto que apenas 10,61% dispõem de fossa séptica e 1,34% escoam a céu aberto.

8.2.1 Índice e parâmetros adotados

De acordo com Von Sperling (1996), para estimar o volume de esgoto sanitário gerado baseia-se na fração de água que entra na rede coletora na forma de esgoto, sendo denominada tecnicamente de coeficiente de retorno água/esgoto. Os valores típicos do coeficiente de retorno água/esgoto, variam de 0,6 a 1,0, sendo usualmente adotado o de 0,8.

Para a realização dos cálculos de demanda de esgotamento sanitário, seguem as fórmulas de Porto (2006) adaptadas para este Plano:

Vazão de infiltração

$$Q_{\text{inf}} = L \times TI$$

Vazão média

$$Q_{média} = \frac{P \times q_m \times C}{86400} + Q_{\text{inf}}$$

Vazão máxima diária

$$Q_{máxdiária} = \frac{P \times k1 \times q_m \times C}{86400} + Q_{\text{inf}}$$

Vazão máxima horária

$$Q_{máxhora} = \frac{P \times k1 \times k2 \times q_m \times C}{86400} + Q_{\text{inf}}$$

Em que:

Q_m: vazão média de esgoto (L/s);

$Q_{máx\ dia}$: vazão máxima diária de esgoto (L/s);

$Q_{máx\ hor}$: vazão máxima horária de esgoto (L/s);

TI: Taxa de infiltração - L/s.km

L: Extensão da rede (km);

c: coeficiente de retorno = 0,80;

P: população a ser atendida com abastecimento de água;

k_1: coeficiente do dia de maior consumo = 1,20;

k_2: coeficiente da hora de maior consumo do dia de maior consumo = 1,50;

q_m: p*er capita* efetivo de esgoto = 123,51 L/hab x dia.

Segundo a Norma NBR 9.649 da ABNT de 1986, a taxa de infiltração na rede coletora deve estar dentro de uma faixa entre 0,05 e 1,0. Para este Plano fica adotado um coeficiente de infiltração de 0,1 L/s.km.

8.2.2 Projeção da vazão anual de esgotos ao longo dos próximos 20 anos para toda a área de planejamento

Para a área urbana, não é aconselhável o uso de soluções individuais de tratamento tipo fossa séptica/ sumidouro. O método de esgotamento não é considerado adequado para essas áreas em razão da proximidade das edificações, tendo em vista que o tratamento por fossas sépticas necessita de uma grande área não impermeabilizada, além de distâncias mínimas entre

os componentes do sistema de tratamento, conforme NBR 7.229/1993, que dispõe sobre Projeto, construção e operação de sistemas de tanques sépticos.

Assim, para a sede do município, o tratamento por fossas sépticas não é considerado um tratamento apropriado, sendo considerada como forma adequada apenas a coleta com separador absoluto e o tratamento em ETEs.

8.2.2.1 Projeção da vazão anual de esgoto ao longo do horizonte de plano na área urbana

A análise e avaliação das condições atuais de contribuição dos esgotos domésticos foram efetuadas levando em conta a estimativa de produção de esgoto sanitário na cidade de Nova Santa Helena.

Considerando o atual consumo médio *per capita* de água de Nova Santa Helena, de 262,74 L/hab.dia, porém o adotado para projeção de esgoto foi o de 140 L/hab.dia, conforme projeto do município. O levando em conta a projeção do crescimento da população para os próximos 20 anos, obtém-se a estimativa da demanda de geração de esgoto para a sede urbana do município. A Tabela 73 apresenta a estimativa das vazões de contribuições para o sistema de esgotamento sanitário ao longo do horizonte de projeto.

Tabela 73. Estimativa das vazões de esgoto para a população urbana de Nova Santa Helena

Ano	População urbana abastecida SAA(hab.)	População urbana atendida com coleta e tratamento (hab.)	Percentual de atendimento com coleta e tratamento	Per capita de esgotos (L.hab/dia), coef. de retorno 0,80	Vazão máxima diária sem sistema publico (L/s)	Vazão máxima diária com coleta e tratamento (L/s)	Vazão máxima diária com coleta e tratamento + taxa de infiltração (L/s)	Vazão média sem sistema publico (L/s)	Vazão média c/ sistema público (L/s)
2016	2.203	0	0,00%	110,29	3,37	0,00	0,00	2,81	0,00
2017	2.233	0	0,00%	110,29	3,42	0,00	0,00	2,85	0,00
2018	2.262	0	0,00%	110,29	3,47	0,00	0,00	2,89	0,00
2019	2.291	0	0,00%	110,29	3,51	0,00	0,00	2,92	0,00
2020	2.318	232	10,00%	110,29	3,20	0,36	0,57	2,66	0,30
2021	2.345	352	15,00%	110,29	3,05	0,54	0,87	2,54	0,45
2022	2.370	403	17,00%	110,29	3,01	0,62	0,99	2,51	0,51
2023	2.395	551	23,00%	110,29	2,82	0,84	1,36	2,35	0,70
2024	2.418	604	25,00%	110,29	2,78	0,93	1,49	2,31	0,77
2025	2.440	708	29,00%	109,63	2,64	1,08	1,74	2,20	0,90
2026	2.462	812	33,00%	108,97	2,50	1,23	1,99	2,08	1,02
2027	2.482	918	37,00%	108,32	2,35	1,38	2,24	1,96	1,15
2028	2.502	1.001	40,00%	107,13	2,23	1,49	2,42	1,86	1,24
2029	2.520	1.134	45,00%	103,91	2,00	1,64	2,70	1,67	1,36
2030	2.537	1.269	50,00%	100,80	1,78	1,78	2,96	1,48	1,48
2031	2.553	1.404	55,00%	97,77	1,56	1,91	3,22	1,30	1,59
2032	2.568	1.541	60,00%	94,84	1,35	2,03	3,47	1,13	1,69
2033	2.582	1.678	65,00%	91,99	1,15	2,14	3,71	0,96	1,79
2034	2.595	1.816	70,00%	89,23	0,96	2,25	3,95	0,80	1,88
2035	2.606	1.954	75,00%	86,56	0,78	2,35	4,18	0,65	1,96
2036	2.617	2.094	80,00%	83,96	0,61	2,44	4,40	0,51	2,03

Fonte: PMSB106, 2016

Como já informado no diagnóstico o município de Nova Santa Helena, hoje, não dispõe da cobertura dos serviços públicos de coleta e tratamento de esgoto, os efluentes recebem tratamento individual como fossa séptica e sumidouro ou somente fossa negra. Sendo assim, no ano de 2024 foi considerado o percentual de atendimento com coleta e tratamento como 25%. Estima-se que até 2036 (final da meta de longo prazo), já esteja 80% implantado o sistema público coletando a vazão de 4,40L/s.

Em ambos os cenários o índice de cobertura e tratamento de esgoto terá uma evolução acentuada, até o final de plano o índice de cobertura do esgoto centralizado alcançará o índice de 80%, acima da meta do Plansab para a região Centro Oeste. Ressalta-se que os demais 20% que faltam para a universalização está sendo alcançado com a utilização de sistemas individuais (fossa, filtro e sumidouro) proposto para locais onde as residências não possam ser atendidas com sistema público de esgotamento sanitário.

Para identificação das necessidades futuras de implantação dos componentes do sistema de esgotamento sanitário serão utilizados dados referentes ao levantamento e diagnóstico da situação atual, das evoluções populacionais previstas ao longo do período de planejamento, das metas de cobertura fixada, sendo necessário, ainda, definir parâmetros normatizados, e parâmetros de projeção do número de ligações, economias e de extensão de rede.

O comprimento da rede coletora foi estimado a partir da rede de distribuição de água existente, haja vista que não há projeto executivo do sistema de tratamento de esgoto, e teve como premissa para a taxa de expansão da rede coletora o crescimento populacional, utilizou-se a média de habitantes por domicílio (IBGE, 2010) para a área urbana. Dessa forma foi construída a projeção da extensão da rede coletora de esgoto para o horizonte temporal do projeto.

O número de ligações também se encontra em déficit devido a inexistência da rede coletora, o valor do número de ligações de esgoto inicialmente estimada é igual as ligações de água. Dessa forma foi construída a Tabela 74, com a projeção da extensão da rede coletora de esgoto, déficit da rede e déficit de ligação para o horizonte temporal do projeto.

Tabela 74. Estudo da projeção da extensão de rede coletora de esgoto da cidade Nova Santa Helena

Ano	População urbana abastecida SAA(hab.)	População urbana atendida com coleta e tratamento (hab.)	Percentual de atendimento com coleta e tratamento acumulado	População urbana atendida com coleta e tratamento (hab.) - Proposto	Percentual de atendimento com coleta e tratamento anual proposto	Extensão da rede coletora necessária (km)	Extensão da rede coletora a ser instalada (m/ano)	Déficit (-) da rede coletora (km) - Proposto	N° de ligações estimadas (un)	Déficit (-) de ligação (un)	N° de ligações a ser instaladas - proposta (un/ano)
2016	2.203	0	0,00%	0	0,00%	16,49	0,00	-16,49	1.125	2.104	0
2017	2.233	0	0,00%	0	0,00%	16,71	668,31	-16,04	1.140	2.089	0
2018	2.262	0	0,00%	0	0,00%	16,93	685,89	-15,57	1.155	2.074	0
2019	2.291	0	0,00%	0	0,00%	17,15	702,90	-15,09	1.170	2.059	0
2020	2.318	0	0,00%	232	10,00%	17,35	718,72	-14,58	1.184	2.045	118
2021	2.345	0	0,00%	352	15,00%	17,54	733,36	-14,03	1.197	2.032	61
2022	2.370	0	0,00%	403	17,00%	17,73	747,46	-13,48	1.210	2.019	26
2023	2.395	0	0,00%	551	23,00%	17,92	760,96	-12,91	1.223	2.006	76
2024	2.418	0	0,00%	604	25,00%	18,10	773,24	-12,31	1.235	1.994	27
2025	2.440	0	0,00%	708	29,00%	18,26	784,27	-11,69	1.246	1.983	53
2026	2.462	0	0,00%	812	33,00%	18,42	794,68	-11,05	1.257	1.972	53
2027	2.482	0	0,00%	918	37,00%	18,57	803,84	-10,40	1.267	1.962	54
2028	2.502	0	0,00%	1.001	40,00%	18,72	812,34	-9,73	1.277	1.952	42
2029	2.520	0	0,00%	1.134	45,00%	18,85	819,55	-9,05	1.286	1.943	68
2030	2.537	0	0,00%	1.269	50,00%	18,98	826,06	-8,35	1.295	1.934	69
2031	2.553	0	0,00%	1.404	55,00%	19,10	831,21	-7,64	1.303	1.926	69
2032	2.568	0	0,00%	1.541	60,00%	19,21	835,63	-6,92	1.311	1.918	70
2033	2.582	0	0,00%	1.678	65,00%	19,32	838,65	-6,18	1.318	1.911	70
2034	2.595	0	0,00%	1.816	70,00%	19,40	840,28	-5,43	1.324	1.905	70
2035	2.606	0	0,00%	1.954	75,00%	19,49	841,13	-4,68	1.330	1.899	71
2036	2.617	0	0,00%	2.094	80,00%	19,58	848,07	-3,92	1.336	1.893	71

Fonte: PMSB106, 2016

A previsão da Tabela 74 é que a rede coletora na sede urbana alcançando em 2036, cobertura de 80%, o que corresponde a aproximadamente 19,58 km de rede coletora, 1.336 ligações domiciliares.

8.2.2.2 Projeção das demandas de esgoto nos distritos, quilombolas, assentamentos e comunidades dispersas

Segundo o Plansab, o conceito de atendimento adequado é definido como:

- Coleta de esgotos, seguida de tratamento;
- Uso de fossa séptica. Por "fossa séptica" pressupõe-se a fossa séptica sucedida por pós-tratamento ou unidade de disposição final, adequadamente projetados e construídos.

Deste modo, para a zona rural, não há viabilidade de se prover os serviços por meio de soluções coletivas, em função de se tratar de população difusa, cujo nível de dispersão geográfica inviabiliza a instalação de sistemas públicos de saneamento básico. Assim, a universalização no meio rural será realizada através de soluções individuais sanitariamente corretas. Entende-se também não ser viável a utilização de sistema coletivo na sede do distrito.

A Tabela 75 e Tabela 76 apresentam a estimativa das vazões de contribuições para o sistema de esgotamento sanitário ao longo do horizonte das vazões de esgoto para o núcleo urbano da comunidade e área rural dispersas. Será adotado o *per capita* de 140 l/hab.dia, conforme preconiza o Manual de Saneamento da Funasa (2015).

Tabela 75. Estimativa das vazões de esgoto para o Comunidade Vila Atlântica

Ano	População rural (hab.)	Vazão máxima diária (L/s)	Vazão máxima horária (L/s)	Vazão média (L/s)
2016	220	0,44	0,66	0,37
2017	218	0,44	0,65	0,36
2019	214	0,43	0,64	0,36
2024	205	0,41	0,61	0,34
2029	198	0,40	0,59	0,33
2036	192	0,38	0,58	0,32

Fonte: PMSB-MT, 2016

Tabela 76. Estimativa das vazões de esgoto para área rurais dispersas

Ano	População rural (hab.)	Vazão máxima diária (L/s)	Vazão máxima horária (L/s)
2016	1.380	2,76	4,14
2017	1.366	2,73	4,10
2019	1.340	2,68	4,02
2024	1.284	2,57	3,85
2029	1.241	2,48	3,72
2036	1.204	2,41	3,61

Fonte: PMSB-MT, 2016

Analisando-se as tabelas quanto as vazões de esgoto para a comunidade Vila Atlântica, apresentam vazão média de 0,38 L/s, respectivamente para o final de plano, constata-se que a produção é muito pequena.

Diante do cenário atual e da dificuldade de implantar um sistema de coleta e tratamento de esgotos sanitários centralizado em áreas com pouca densidade populacional, sugere-se que seja adotado, o sistema individualizado.

O cenário moderado propõe que toda a área rural atinja a cobertura de 74% a longo prazo, em conformidade com a meta do PLANSAB para a região Centro Oeste. Portanto para a adequação do esgotamento sanitário na zona rural, propõe-se as seguintes medidas para o plano de saneamento básico:

- Estudo de um padrão ideal de fossas sépticas para o município, seguindo as normas técnicas vigentes;
- Auxilio técnico e financeiro para a instalação de fossas sépticas que atendam os padrões especificados.

Contudo, para o atendimento da população rural, o poder público, deverá instruir e promover a assistência técnica para adoção de sistemas individuais adequados que minimizem os impactos ao meio ambiente e que assegurem a manutenção da saúde pública, pela população. Para isto deverá disponibilizar projetos padrão e assessoria para seus munícipes, visando a correta implantação das alternativas individuais de tratamento de esgoto (fossa séptica e sumidouros, fossas de bananeiras, entre outros).

8.2.3 Estimativas de carga, concentração de Demanda Bioquímica de Oxigênio e coliformes fecais

Na avaliação do impacto da poluição e da eficiência das medidas de controle, é necessária a quantificação das cargas poluidoras afluentes ao corpo d'água. A quantificação dos poluentes deve ser apresentada em termos de carga, sendo expressa em termos de massa por unidade de tempo.

Segundo Nuvolari (2003), a Demanda Bioquímica de Oxigênio - DBO é a quantidade de oxigênio dissolvido, necessária aos microrganismos, na estabilização da matéria orgânica em decomposição sob condições aeróbicas. Von Sperling (2005), estabelece que a carga *per capita* de DBO usualmente adotada é de 54g/hab.dia.

No entanto, será utilizado 50 g/hab.dia, valor tomado para este Plano, uma vez que, verifica-se que o *per capita* efetivo de água tem sido invariavelmente maior do que o recomendado em literaturas, tendo como consequência um esgoto mais diluído, portanto, apresenta uma DBO abaixo dos valores recomendados.

Segundo Jordão & Pessoa (1975), a DBO indica a quantidade de matéria orgânica presente, e é importante para se conhecer o grau de poluição do esgoto afluente e tratado, para se dimensionar as estações de tratamento de esgotos, e medir a sua eficiência. Quanto maior o grau de poluição orgânica, maior a DBO do corpo d'água.

Do ponto de vista de aplicação prática os organismos mais utilizados na maioria dos estudos e projetos são os coliformes totais e fecais, *Echerichia coli* e ovos de helmintos. O esgoto bruto contém aproximadamente $10^9 – 10^{12}$ org/hab.dia de coliformes totais, $10^8 – 10^{11}$ org/hab.dia de coliformes fecais, 10^9 EC/g.fezes, e $<10^6$ ovos/hab.d.

Os níveis de tratamento de esgotos referem-se a um conjunto de processos de tratamento para indicar a eficiência de uma planta de tratamento de efluentes, de forma a adequar o lançamento a uma qualidade desejada ou ao padrão de qualidade vigente (VON SPERLING, 2005).

São observados os seguintes níveis de tratamento: preliminar, primário, secundário e terciário. O Quadro 35 apresenta as características dos diferentes níveis quanto à remoção de poluentes. Uma ETE (Estação de Tratamento de Esgotos) é definida de acordo com o maior nível existente na ETE. Por exemplo, uma ETE que apresenta o tratamento preliminar, o tratamento primário (decantadores primários) e o tratamento secundário (processos biológicos) é classificada como ETE em nível secundário (VON SPERLING, 2005). O nível terciário geralmente é raro em países em desenvolvimento, sendo observada apenas em estações que tratam efluentes industriais, para que se adequem à legislação vigente.

Quadro 35. Descrição dos níveis de tratamento de esgoto

Nível	Remoção
Preliminar	Sólidos em suspensão grosseiros (materiais de grande dimensão e areia).
Primário	Sólidos em suspensão sedimentáveis. DBO em suspensão associada à matéria orgânica dos sólidos em suspensão sedimentáveis
Secundário	DBO em suspensão (caso não haja tratamento primário, refere-se à DBO associada à matéria orgânica em suspensão).DBO em suspensão finamente particulada não sedimentável (não removida no tratamento primário).DBO solúvel (associada à matéria orgânica na forma de sólidos dissolvidos)
Terciário	Remoção de: nutrientes*, organismos patogênicos, compostos não biodegradáveis, metais pesados, sólidos inorgânicos dissolvidos, sólidos em suspensão remanescente.

Fonte: Von Sperling (2005), adaptado por PMSB-MT, 2016

*A remoção de nutrientes por processos biológicos e organismos patogênico pode ser considerada como integrante do nível secundário, dependendo do processo adotado

O Quadro 36 apresenta os principais sistemas de tratamento biológico e os sistemas físico-químicos mais utilizados nas ETEs. Os sistemas biológicos são mais indicados para o tratamento de efluentes urbanos e efluentes industriais atóxicos, devendo ser observados os critérios técnicos apresentados anteriormente. A geração de lodo nas ETEs é um fator muito importante na escolha do sistema a ser empregado, pois sistemas aeróbios de lodos ativados, por exemplo, podem produzir até 2 litros/hab.dia (o processo anaeróbio é de aproximadamente 0,5 litro/habitante.dia), o que demanda a gestão do tratamento e da disposição final deste resíduo (PHILIPPI JR, 2005).

Quadro 36. Tipos de sistemas de tratamento biológico e físico-químico

Tipos de Tratamento	Descrição
TRATAMENTO BIOLÓGICO	**Lagoas de estabilização**: lagoas artificiais construídas para receber esgotos. Podem ser lagoas facultativa, aeróbia, anaeróbia e de maturação, funcionando isoladamente ou em conjunto. Os custos são inferiores ao dos outros sistemas.
	Lagoa facultativa: o esgoto permanece por vários dias, ocorrendo processos de fermentação anaeróbia do material que sedimenta (zona anaeróbia) e decomposição aeróbica no meio líquido (zona aeróbia) devido a presença de algas na superfície, que fornecem oxigênio.
	Lagoa aeróbia: a DBO é estabilizada pela entrada de oxigênio no meio líquido por aeradores. Formam-se maiores quantidades de lodo devido à maior quantidade de bactérias, sendo necessária uma lagoa de decantação à jusante antes do lançamento no corpo receptor.
	Lagoa aneróbia: predominam processos de fermentação anaeróbia. A remoção de DBO é inferior aos outros processos (de 50 a 65%) sendo necessário a associação com uma lagoa facultativa. Lagoa de maturação: objetiva a remoção de organismos patogênicos e compostos que contém nitrogênio e fósforo (tratamento terciário)
	Disposição no solo: Apresenta eficiência de remoção de 80 a 95%, é um sistema antigo, utilizado na Europa desde a segunda metade do século XIX. O princípio é de que os micro-organismos presentes no solo e as plantas absorvam os nutrientes, estabilizando os efluentes.
	Infiltração lenta: Os esgotos são aplicados por aspersores ou por alagamento em baixas taxas. Parte evapora e a maior parte é absorvida pelas plantas. É também chamada de fertirrigação.
	Infiltração rápida: Disposição do esgoto em bacias com fundo poroso, percolando pelo solo. A aplicação é intermitente, permitindo um período de descanso para o solo.
	Infiltração subsuperficial: O esgoto previamente decantado é aplicado abaixo do nível do solo em locais preenchidos com materiais porosos, onde ocorre o tratamento.
	Escoamento superficial: O esgoto é distribuído na parte superior de um terreno e coletado em valas na parte inferior. A aplicação é intermitente e pode ser realizada por aspersores ou por canais de distribuição perfurados.
	Terras úmidas construídas: Lagoas ou canais rasos com plantas aquáticas, que tratam o esgoto devido à atividade microbiana presente nas raízes.

Continuação do Quadro 36. Tipos de sistemas de tratamento biológico e físico-químico

Tipos de Tratamento	Descrição
TRATAMENTO BIOLÓGICO	Sistemas anaeróbios: Apresentam eficiência de remoção de 70 a 80% na remoção de DBO e constituem-se em filtros com um meio suporte (geralmente preenchido com pedras) em fluxo ascendente*.
	Filtro anaeróbio: Tanque submerso, preenchido com pedras onde as bactérias desenvolvem-se, apresenta baixa geração de lodo. Requer decantação primária.
	Reator anaeróbio de manta e lodo de fluxo ascendente (UASB-Upflow Anaerobic Sludge Blanket): A DBO é convertida em água e gás por bactérias dispersas no reator. Na parte superior do reator há as zonas de sedimentação (que permite a saída do efluente tratado e o retorno dos sólidos-micro-organismos) e de coleta de gás (principalmente o gás metano). Dispensa decantação primária, apresenta baixa geração de lodo.
	Lodos ativados : Apresentam eficiência de 80 a 90% na remoção de DBO e constituem-se em processos de tratamento de efluentes pela formação e sedimentação de flocos biológicos (lodos ativados) que retornam ao tanque de aeração.
	Lodos ativados convencional: Compreende o tanque aerado por difusores de ar, chamado de reator biológico e o decantador secundário. A produção de lodo é elevada, e a biomassa permanece no tanque por mais tempo que o líquido, o que assegura a elevada eficiência na remoção de DBO. Uma parte do lodo é removida constantemente e é destinada ao tratamento. Requer decantação primária.
	Lodos ativados por aeração prolongada: Similar ao sistema de lodos ativados convencional, exceto devido à maior permanência da biomassa no sistema e ao maior tamanho dos tanques, geralmente com chicanas**. O lodo excedente encontra-se estabilizado.
	Lodos ativados de fluxo intermitente: Em um mesmo tanque ocorre a aeração e posteriormente a sedimentação quando são desligados os aeradores. Dispensa os decantadores secundários.
	Lodos ativados com remoção biológica de nitrogênio: É incorporada uma zona anóxica antes ou após o reator biológico, onde os nitratos formados pela nitrificação (que ocorreu na zona aeróbia) são convertidos a nitrogênio gasoso (desnitrificação) e se dispersam para a atmosfera.
	Lodos ativados com remoção biológica de nitrogênio e fósforo: Além das zonas aeróbias e anaeróbias, também é incorporada uma zona anaeróbia na extremidade à montante com a produção de biomassa capaz de absorver o fósforo. Os micro-organismos são retirados e, assim, ocorre a remoção de fósforo
	Reatores aeróbios com biofilmes : Eficiência de remoção de DBO de 80 a 93%, sendo um processo constituído de micro-organismos aderidos como um filme a um suporte (pedras, material plástico ou bambu).
	Filtro de baixa carga: O esgoto é aplicado na superfície de tanques aeróbios através de distribuidores rotativos, percola pelo tanque e sai no fundo, sendo retida a matéria orgânica. As placas de bactérias que se desprendem e saem do sistema são removidas no decantador secundário.

Continuação do Quadro 36. Tipos de sistemas de tratamento biológico e físico-químico

Tipos de Tratamento	Descrição
TRATAMENTO BIOLÓGICO	Filtro de alta carga: Similar à descrição anterior, no entanto a carga de DBO é maior, e assim as bactérias (lodo excedente) necessita ser estabilizado e tratado.
	Biofiltro aerado submerso: Constitui em um tanque preenchido com material poroso (geralmente submerso) por onde o esgoto e o ar fluem permanentemente. O ar é ascendente e o líquido a ser tratado pode ser ascendente ou descendente.
	Biodisco: A biomassa encontra-se aderida a um meio suporte na forma de discos parcialmente submersos no líquido, os quais giram e expõe de forma intermitente os micro-organismos ao líquido.
TRATAMENTO FÍSCO-QUÍMICO	**Filtração** : uso de filtros especiais ou de material granular para a remoção de sólidos.
	Osmose reversa: membrana semipermeável.
	Adsorção em carvão ativado: utilizada para remover materiais orgânicos solúveis que não são eliminados nos tratamentos convencionais.
	Oxidação por ozonização: utilização de ozônio, o qual apresenta alto potencial de oxidação e menor produção final de lodo
	Troca iônica: troca iônica seletiva de íons específicos.

Fonte: Von Sperling, 2005 e Philippi Jr., 2005
*Da região inferior para a região superior do tanque.
**Chicanas: correspondem a suportes fixos ou móveis instalados em tanques de tratamento de efluentes por onde o líquido é direcionado, produzindo trechos por onde se processe certa turbulência e mistura.

O

Quadro 37 apresenta as eficiências típicas de diversos sistemas de tratamento (fase líquida), aplicados a esgotos predominantemente domésticos.

Quadro 37. Eficiências típicas de diversos sistemas na remoção dos principais sistemas de tratamento de esgotos.

Sistemas de Tratamento	Eficiência na remoção (%)			
	DBO	N	P	COLIFORMES
Tratamento preliminar	0-5	-	-	-
Tratamento primário	35-40	10-25	10-20	30-40
Tratamento Secundário - Lagoas				
Lagoa Facultativa	70-85	30-50	20-60	60-99
Lagoa anaeróbia + lagoa facultativa	70-90	30-50	20-60	60-99,9
Lagoa aerada facultativa	70-90	30-50	20-60	60-96
Lagoa aerada mist. completa -lagoa decant.	70-90	30-50	20-60	60-99

Continuação do Quadro 37. Eficiências típicas de diversos sistemas na remoção dos principais sistemas de tratamento de esgotos.

Sistemas de Tratamento	Eficiência na remoção (%)			
	DBO	N	P	COLIFORMES
Tratamento Secundário - Lodos				
Lodos ativados convencional	8			
Lodos ativados (aeração prolongada)	5-93	30-40	30-45	60-90
Lodos ativados (fluxo intermitente)	3-98	15-30	10-20	65-90
	85-95	30-40	30-45	60-90
Tratamento Secundário - Filtro				
Filtro biológico (baixa carga)	85-93	30-40	30-45	60-90
Filtro biológico (alta carga)	80-90	30-40	30-45	60-90
Biodiscos	85-93	30-40	30-45	60-90
Reator anaeróbio de manta de lodo	60-80	10-25	10-20	60-90
Fossa séptica-filtro anaeróbio	70-90	10-25	10-20	60-90
Infiltração lenta	94-99	65-95	75-99	>99
Infiltração rápida	86-98	10-80	30-99	>99
Infiltração subsuperficial	90-98	10-40	85-95	>99
Escoamento superficial	85-95	10-80	20-50	90->99

Fonte: Von Sperling (1996) adaptado por PMSB-MT, 2016

Para fins de cálculo das estimativas de carga e concentração de DBO e coliformes fecais, do município de Nova Santa Helena, utilizou-se eficiências médias típicas de remoção e parâmetros bibliográficos, como a concentração de organismos em esgotos (Tabela 77). Ressalta-se que na situação em que se estiver investigando o lançamento de um efluente tratado, deve-se considerar a redução da DBO proporcionada pela eficiência do tratamento. Para tanto, foram levadas em consideração as alternativas do lançamento de esgotos sem tratamento e com tratamento, tanto para a área urbana quanto rural.

Tabela 77. Parâmetro de eficiência adotado no PMSB

Tratamento	Eficiência Remoção DBO	Eficiência Remoção Coliformes
Preliminar	5%	0%
Primário	35%	35%
Lagoa Anaeróbia facultativa	80%	99%
Lodo Ativado	90%	80%
Reator Biológico	60%	60%
UASB seguido de Lagoa	80%	99%
UASB	60%	60%

Fonte: PMSB-MT,2016

No cálculo da concentração de DBO, considerou-se a vazão máxima diária com coleta e tratamento mais a taxa de infiltração. A vazão de esgoto foi calculada utilizando-se procedimentos convencionais, porém, utilizou-se a população prevista a ser atendida no planejamento do cenário moderado e contribuição *per capita*.

A previsão de carga orgânica diária para o município de Nova Santa Helena foi estimada conforme a projeção populacional, considerando a inexistência do sistema de tratamento. Estimou-se também a DBO diária sem e com tratamento (de acordo com a porcentagem de eficiência do tratamento) (Tabela 78 e Tabela 79).

Tabela 78. Previsão da carga orgânica de DBO, coliformes totais e características do efluente final para tipo de tratamento

Ano	População urbana abastecida SAA(hab.)	População urbana atendida com coleta e tratamento (hab.)	População urbana com solução individual (hab.)	Vazão de Esgoto (m³/dia)	Sem tratamento (Carga)		Tratamento Primário (Individual)		Tratamento Preliminar	
					Carga Diária DBO (Kg/dia)	Coliformes Totais (org/dia)	DBO (Kg/dia)	Coliformes (org/dia)	DBO (Kg/dia)	Coliformes (org/dia)
2016	2.203	0	2.203	0,00	1,10E+02	2,20E+10	7,16E+01	1,43E+10	0,00E+00	0,00E+00
2017	2.233	0	2.233	0,00	1,12E+02	2,23E+10	7,26E+01	1,45E+10	0,00E+00	0,00E+00
2018	2.262	0	2.262	0,00	1,13E+02	2,26E+10	7,35E+01	1,47E+10	0,00E+00	0,00E+00
2019	2.291	0	2.291	0,00	1,15E+02	2,29E+10	7,44E+01	1,49E+10	0,00E+00	0,00E+00
2020	2.318	232	2.086	49,42	1,04E+02	2,09E+10	6,78E+01	1,36E+10	1,10E+01	2,32E+09
2021	2.345	352	1.993	74,97	9,96E+01	1,99E+10	6,48E+01	1,30E+10	1,67E+01	3,52E+09
2022	2.370	403	1.967	85,88	9,84E+01	1,97E+10	6,39E+01	1,28E+10	1,91E+01	4,03E+09
2023	2.395	551	1.844	117,41	9,22E+01	1,84E+10	5,99E+01	1,20E+10	2,62E+01	5,51E+09
2024	2.418	604	1.813	128,88	9,07E+01	1,81E+10	5,89E+01	1,18E+10	2,87E+01	6,04E+09
2025	2.440	708	1.733	150,30	8,66E+01	1,73E+10	5,63E+01	1,13E+10	3,36E+01	7,08E+09
2026	2.462	812	1.649	171,90	8,25E+01	1,65E+10	5,36E+01	1,07E+10	3,86E+01	8,12E+09
2027	2.482	918	1.564	193,59	7,82E+01	1,56E+10	5,08E+01	1,02E+10	4,36E+01	9,18E+09
2028	2.502	1.001	1.501	209,49	7,51E+01	1,50E+10	4,88E+01	9,76E+09	4,75E+01	1,00E+10
2029	2.520	1.134	1.386	233,00	6,93E+01	1,39E+10	4,50E+01	9,01E+09	5,39E+01	1,13E+10
2030	2.537	1.269	1.269	255,93	6,34E+01	1,27E+10	4,12E+01	8,25E+09	6,03E+01	1,27E+10
2031	2.553	1.404	1.149	278,19	5,74E+01	1,15E+10	3,73E+01	7,47E+09	6,67E+01	1,40E+10
2032	2.568	1.541	1.027	299,87	5,14E+01	1,03E+10	3,34E+01	6,68E+09	7,32E+01	1,54E+10
2033	2.582	1.678	904	320,87	4,52E+01	9,04E+09	2,94E+01	5,87E+09	7,97E+01	1,68E+10
2034	2.595	1.816	778	341,18	3,89E+01	7,78E+09	2,53E+01	5,06E+09	8,63E+01	1,82E+10
2035	2.606	1.954	651	360,90	3,26E+01	6,51E+09	2,12E+01	4,23E+09	9,28E+01	1,95E+10
2036	2.617	2.094	523	380,14	2,62E+01	5,23E+09	1,70E+01	3,40E+09	9,95E+01	2,09E+10

Fonte: PMSB – MT, 2016

Continuação Tabela 78. Previsão da carga orgânica de DBO, coliformes totais e características do efluente final para tipo de tratamento

Lagoa anaeróbia facultativa		Lodo ativado		Filtro Biológico		UASB		UASB SEG. LAGOA	
DBO (Kg/dia)	Coliformes (org/dia)	DBO (Kg/dia)	Coliformes (org/dia)	DBO (Kg/dia)	Coliformes (org/dia)	DBO (Kg/dia)	Coliformes (org/dia)	DBO (Kg/dia)	Coliformes (org/dia)
0,00E+00	0,00E+00	0,00E+00	0,00E+00	0,00E+00	0,00E+00	0,00E+00	0,00E+00	0,00E+00	0,00E+00
0,00E+00	0,00E+00	0,00E+00	0,00E+00	0,00E+00	0,00E+00	0,00E+00	0,00E+00	0,00E+00	0,00E+00
0,00E+00	0,00E+00	0,00E+00	0,00E+00	0,00E+00	0,00E+00	0,00E+00	0,00E+00	0,00E+00	0,00E+00
0,00E+00	0,00E+00	0,00E+00	0,00E+00	0,00E+00	0,00E+00	0,00E+00	0,00E+00	0,00E+00	0,00E+00
2,20E+00	2,32E+07	1,10E+00	4,64E+08	4,40E+00	9,27E+08	4,40E+00	9,27E+08	2,20E+00	2,32E+07
3,34E+00	3,52E+07	1,67E+00	7,03E+08	6,68E+00	1,41E+09	6,68E+00	1,41E+09	3,34E+00	3,52E+07
3,83E+00	4,03E+07	1,91E+00	8,06E+08	7,66E+00	1,61E+09	7,66E+00	1,61E+09	3,83E+00	4,03E+07
5,23E+00	5,51E+07	2,62E+00	1,10E+09	1,05E+01	2,20E+09	1,05E+01	2,20E+09	5,23E+00	5,51E+07
5,74E+00	6,04E+07	2,87E+00	1,21E+09	1,15E+01	2,42E+09	1,15E+01	2,42E+09	5,74E+00	6,04E+07
6,72E+00	7,08E+07	3,36E+00	1,42E+09	1,34E+01	2,83E+09	1,34E+01	2,83E+09	6,72E+00	7,08E+07
7,72E+00	8,12E+07	3,86E+00	1,62E+09	1,54E+01	3,25E+09	1,54E+01	3,25E+09	7,72E+00	8,12E+07
8,73E+00	9,18E+07	4,36E+00	1,84E+09	1,75E+01	3,67E+09	1,75E+01	3,67E+09	8,73E+00	9,18E+07
9,51E+00	1,00E+08	4,75E+00	2,00E+09	1,90E+01	4,00E+09	1,90E+01	4,00E+09	9,51E+00	1,00E+08
1,08E+01	1,13E+08	5,39E+00	2,27E+09	2,15E+01	4,54E+09	2,15E+01	4,54E+09	1,08E+01	1,13E+08
1,21E+01	1,27E+08	6,03E+00	2,54E+09	2,41E+01	5,07E+09	2,41E+01	5,07E+09	1,21E+01	1,27E+08
1,33E+01	1,40E+08	6,67E+00	2,81E+09	2,67E+01	5,62E+09	2,67E+01	5,62E+09	1,33E+01	1,40E+08
1,46E+01	1,54E+08	7,32E+00	3,08E+09	2,93E+01	6,16E+09	2,93E+01	6,16E+09	1,46E+01	1,54E+08
1,59E+01	1,68E+08	7,97E+00	3,36E+09	3,19E+01	6,71E+09	3,19E+01	6,71E+09	1,59E+01	1,68E+08
1,73E+01	1,82E+08	8,63E+00	3,63E+09	3,45E+01	7,26E+09	3,45E+01	7,26E+09	1,73E+01	1,82E+08
1,86E+01	1,95E+08	9,28E+00	3,91E+09	3,71E+01	7,82E+09	3,71E+01	7,82E+09	1,86E+01	1,95E+08
1,99E+01	2,09E+08	9,95E+00	4,19E+09	3,98E+01	8,38E+09	3,98E+01	8,38E+09	1,99E+01	2,09E+08

Fonte: PMSB – MT, 2016

Tabela 79. Concentração de DBO, coliformes totais e a característica do efluente final para os diversos tipos de tratamento na área urbana

Ano	População urbana abastecida SAA(hab.)	População urbana atendida com coleta e tratamento (hab.)	População urbana com solução individual (hab.)	Vazão de Esgoto (m³/dia)	Sem tratamento (Concentração)		Tratamento Primário (Individual)		Efluente do tratamento Preliminar	
					DBO (mg/L)	Coliformes (org/ml)	DBO (mg/L)	Coliformes (org/ml)	DBO (mg/L)	Coliformes (org/ml)
2.016	2.203	0	2.203	0,00	3,78E+02	7,56E+07	2,95E+02	5,89E+07	0,00E+00	0,00E+00
2.017	2.233	0	2.233	0,00	3,78E+02	7,56E+07	2,95E+02	5,89E+07	0,00E+00	0,00E+00
2.018	2.262	0	2.262	0,00	3,78E+02	7,56E+07	2,95E+02	5,89E+07	0,00E+00	0,00E+00
2.019	2.291	0	2.291	0,00	3,78E+02	7,56E+07	2,95E+02	5,89E+07	0,00E+00	0,00E+00
2.020	2.318	232	2.086	49,42	3,78E+02	7,56E+07	2,95E+02	5,89E+07	2,23E+02	4,69E+07
2.021	2.345	352	1.993	74,97	3,78E+02	7,56E+07	2,95E+02	5,89E+07	2,23E+02	4,69E+07
2.022	2.370	403	1.967	85,88	3,78E+02	7,56E+07	2,95E+02	5,89E+07	2,23E+02	4,69E+07
2.023	2.395	551	1.844	117,41	3,78E+02	7,56E+07	2,95E+02	5,89E+07	2,23E+02	4,69E+07
2.024	2.418	604	1.813	128,88	3,78E+02	7,56E+07	2,95E+02	5,89E+07	2,23E+02	4,69E+07
2.025	2.440	708	1.733	150,30	3,80E+02	7,60E+07	2,96E+02	5,93E+07	2,24E+02	4,71E+07
2.026	2.462	812	1.649	171,90	3,82E+02	7,65E+07	2,98E+02	5,96E+07	2,24E+02	4,73E+07
2.027	2.482	918	1.564	193,59	3,85E+02	7,69E+07	3,00E+02	6,00E+07	2,25E+02	4,74E+07
2.028	2.502	1.001	1.501	209,49	3,89E+02	7,78E+07	3,03E+02	6,07E+07	2,27E+02	4,78E+07
2.029	2.520	1.134	1.386	233,00	4,01E+02	8,02E+07	3,13E+02	6,26E+07	2,31E+02	4,87E+07
2.030	2.537	1.269	1.269	255,93	4,13E+02	8,27E+07	3,22E+02	6,45E+07	2,35E+02	4,96E+07
2.031	2.553	1.404	1.149	278,19	4,26E+02	8,52E+07	3,32E+02	6,65E+07	2,40E+02	5,05E+07
2.032	2.568	1.541	1.027	299,87	4,39E+02	8,79E+07	3,43E+02	6,85E+07	2,44E+02	5,14E+07
2.033	2.582	1.678	904	320,87	4,53E+02	9,06E+07	3,53E+02	7,07E+07	2,48E+02	5,23E+07
2.034	2.595	1.816	778	341,18	4,67E+02	9,34E+07	3,64E+02	7,28E+07	2,53E+02	5,32E+07
2.035	2.606	1.954	651	360,90	4,81E+02	9,63E+07	3,75E+02	7,51E+07	2,57E+02	5,42E+07
2.036	2.617	2.094	523	380,14	4,96E+02	9,93E+07	3,87E+02	7,74E+07	2,62E+02	5,51E+07

Fonte: PMSB – MT, 2016

Continuação Tabela 79. Concentração de DBO, coliformes totais e a característica do efluente final para os diversos tipos de tratamento na área urbana

Efluente da lagoa anaeróbia facultativa		Efluente do lodo ativado		Efluente do filtro Biológico		Efluente do UASB		Efluente da UASB seg. lagoa	
DBO (mg/L)	Coliformes (org/ml)	DBO (mg/L)	Coliformes (org/ml)	DBO (mg/L)	Coliformes (org/ml)	DBO (mg/L)	Coliformes (org/ml)	DBO (mg/L)	Coliformes (org/ml)
0,00E+00	0,00E+00	0,00E+00	0,00E+00	0,00E+00	0,00E+00	0,00E+00	0,00E+00	0,00E+00	0,00E+00
0,00E+00	0,00E+00	0,00E+00	0,00E+00	0,00E+00	0,00E+00	0,00E+00	0,00E+00	0,00E+00	0,00E+00
0,00E+00	0,00E+00	0,00E+00	0,00E+00	0,00E+00	0,00E+00	0,00E+00	0,00E+00	0,00E+00	0,00E+00
0,00E+00	0,00E+00	0,00E+00	0,00E+00	0,00E+00	0,00E+00	0,00E+00	0,00E+00	0,00E+00	0,00E+00
4,46E+01	4,69E+05	2,23E+01	9,38E+06	8,91E+01	1,88E+07	8,91E+01	1,88E+07	4,46E+01	4,69E+05
4,46E+01	4,69E+05	2,23E+01	9,38E+06	8,91E+01	1,88E+07	8,91E+01	1,88E+07	4,46E+01	4,69E+05
4,46E+01	4,69E+05	2,23E+01	9,38E+06	8,91E+01	1,88E+07	8,91E+01	1,88E+07	4,46E+01	4,69E+05
4,46E+01	4,69E+05	2,23E+01	9,38E+06	8,91E+01	1,88E+07	8,91E+01	1,88E+07	4,46E+01	4,69E+05
4,46E+01	4,69E+05	2,23E+01	9,38E+06	8,91E+01	1,88E+07	8,91E+01	1,88E+07	4,46E+01	4,69E+05
4,47E+01	4,71E+05	2,24E+01	9,42E+06	8,95E+01	1,88E+07	8,95E+01	1,88E+07	4,47E+01	4,71E+05
4,49E+01	4,73E+05	2,24E+01	9,45E+06	8,98E+01	1,89E+07	8,98E+01	1,89E+07	4,49E+01	4,73E+05
4,51E+01	4,74E+05	2,25E+01	9,49E+06	9,01E+01	1,90E+07	9,01E+01	1,90E+07	4,51E+01	4,74E+05
4,54E+01	4,78E+05	2,27E+01	9,55E+06	9,08E+01	1,91E+07	9,08E+01	1,91E+07	4,54E+01	4,78E+05
4,62E+01	4,87E+05	2,31E+01	9,73E+06	9,25E+01	1,95E+07	9,25E+01	1,95E+07	4,62E+01	4,87E+05
4,71E+01	4,96E+05	2,35E+01	9,91E+06	9,42E+01	1,98E+07	9,42E+01	1,98E+07	4,71E+01	4,96E+05
4,80E+01	5,05E+05	2,40E+01	1,01E+07	9,59E+01	2,02E+07	9,59E+01	2,02E+07	4,80E+01	5,05E+05
4,88E+01	5,14E+05	2,44E+01	1,03E+07	9,76E+01	2,06E+07	9,76E+01	2,06E+07	4,88E+01	5,14E+05
4,97E+01	5,23E+05	2,48E+01	1,05E+07	9,94E+01	2,09E+07	9,94E+01	2,09E+07	4,97E+01	5,23E+05
5,06E+01	5,32E+05	2,53E+01	1,06E+07	1,01E+02	2,13E+07	1,01E+02	2,13E+07	5,06E+01	5,32E+05
5,14E+01	5,42E+05	2,57E+01	1,08E+07	1,03E+02	2,17E+07	1,03E+02	2,17E+07	5,14E+01	5,42E+05
5,23E+01	5,51E+05	2,62E+01	1,10E+07	1,05E+02	2,20E+07	1,05E+02	2,20E+07	5,23E+01	5,51E+05

Fonte: PMSB – MT, 2016

Com a análise da Tabela 78 e Tabela 79, verifica-se que a carga de DBO e coliformes totais para início de plano é de 110 Kg/d e $2{,}20x10^{10}$, respectivamente, e para final de plano com eficiência de remoção de 81% para DBO e 99.99% para coliformes, em 20 anos, cerca de 19,9 Kg/d de DBO^5 e 2,09 x 10^8 org/dia, que efetivamente atingirão o Rio Paca e/ou Braço Dois.

Quanto a concentração tem-se no esgoto bruto a concentração de DBO de 378 mg/L e coliformes de 7,56 x 10^7 org/ml para o período do plano, após o tratamento secundário tem-se 52,3 mg/L de DBO e 5,51x 10^5 org/ml de coliformes.

Constata-se que o sistema de tratamento com melhor eficiência para remoção de DBO é o de lodo ativado, pois não requer disponibilidade de grande área para instalação. Porém, trata-se de um sistema de elevados custos de implantação, operação, exigindo pessoal qualificado e procedimento operacional complexo, além de demandar custos elevados de energia, e ainda pode trazer possíveis problemas ambientais como ruídos e aerossóis.

Constata-se ainda que há dois sistemas que apresentam a mesma eficiência de 99% na remoção dos coliformes totais: a lagoa anaeróbia e o UASB seguido de lagoa. Sabe-se que a principal vantagem da lagoa é o baixo custo de implantação e operação e tem como desvantagem necessitar de grandes áreas e possibilidade de produção de mau odores. Quanto ao UASB seguido de lagoa, constata-se que este tem como principais vantagens necessitar de pequenas áreas e não produzir odores e tem como desvantagens o custo de implantação e remoção de N e P insatisfatória.

8.2.4 Definição de alternativas técnicas de engenharia para atendimento da demanda calculada

Existem inúmeras tecnologias de engenharia a serem adotadas para o tratamento dos esgotos. No entanto, faz-se necessário observar algumas considerações na escolha da melhor tecnologia a ser adotada para tratamento de esgotos sendo estes:

- Eficiência do tratamento: se este será capaz de enquadrar o esgoto nos parâmetros de lançamento estabelecidos por lei;
- Área disponível para implantação da ETE: dependendo do tratamento eleito, há um requisito de área para implantação;
- Demanda de energia;
- Custos de implantação e operação dos sistemas;
- Quantidade de lodo gerado para um posterior tratamento (digestão);

- Facilidade operacional.

Na revisão do PMSB deve-se reavaliar as alternativas técnicas adotadas, uma vez que, haverá uma maior disponibilidade de dados o que tornará possível a realização de uma avaliação mais minuciosa acerca da eficiência do sistema planejado e instalado até o momento de cada revisão.

Os quadros e figuras a seguir apresentam as definições de alternativas técnicas de engenharia para os tipos de tratamento de esgotos em atendimento a demanda calculada.

O Quadro 38 apresenta os tipos e as vantagens e desvantagens do sistema de tratamento com lagoas de estabilização, enquanto a Figura 57 e a Figura 58 exemplificam tipos de lagoas.

Quadro 38. Sistemas de Lagoas de Estabilização

Sistema	Vantagens	Desvantagens
Lagoa Facultativa	• Satisfatória eficiência na remoção de DBO • Eficiência na remoção de patogênicos • Construção, operação e manutenção simples • Reduzidos custos de implantação e operação • Ausência de equipamentos mecânicos • Requisitos energéticos praticamente nulos • Satisfatória resistência a variações de carga • Remoção de lodo necessário apenas após períodos superiores a 20 anos	• Elevados requisitos de área - Dificuldade em satisfazer padrões de lançamento bem restritivos • A simplicidade operacional pode trazer o descaso na manutenção (crescimento de vegetação) • Possível necessidade de remoção de algas do efluente para o cumprimento de padrões rigorosos • Performance variável com as condições climáticas (temperatura e insolação) • Possibilidade do crescimento de insetos
Sistema de lagoa anaeróbia - lagoa facultativa	• Idem lagoas facultativas; • Requisitos de área inferiores aos das lagoas facultativas únicas	• Idem lagoas facultativas; • Possibilidade de maus odores na lagoa anaeróbica; • Eventual necessidade de elevatórias de recirculação do efluente, para controle de maus odores; • Necessidade de um afastamento razoável às residências circunvizinhas

Continuação do Quadro 38. Sistemas de Lagoas de Estabilização

Sistema	Vantagens	Desvantagens
Lagoa aerada facultativa	• Construção, operação e manutenção relativamente simples; • Requisitos de área inferiores aos sistemas de lagoas facultativas e anaeróbio-facultativas; • Maior independência das condições climáticas que os sistemas de lagoas facultativas e anaeróbio-facultativas; • Eficiência na remoção da DBO ligeiramente superior à das lagoas facultativas; • Satisfatória resistência a variações de carga; • Reduzidas possibilidades de maus odores.	• Introdução de equipamentos; • Ligeiro aumento no nível de sofisticação; • Requisitos de área ainda elevados; • Requisitos de energia relativamente elevados. •
Sistema de lagoa aerada de mistura completa - lagoa de decantação	• Idem lagoas aeradas facultativas • Menores requisitos de área de todos os sistemas de lagoas •	• Idem lagoas aeradas facultativas (exceção: requisitos de área); • Preenchimento rápido da lagoa de decantação com o lodo 2 a 5 anos); • Necessidade de remoção contínua ou periódica (2 a 5 anos) do lodo.

Fonte: Von Sperling (2005) adaptado por PMSB-MT,2016

Figura 57. Lagoa anaeróbia seguida de lagoa facultativa

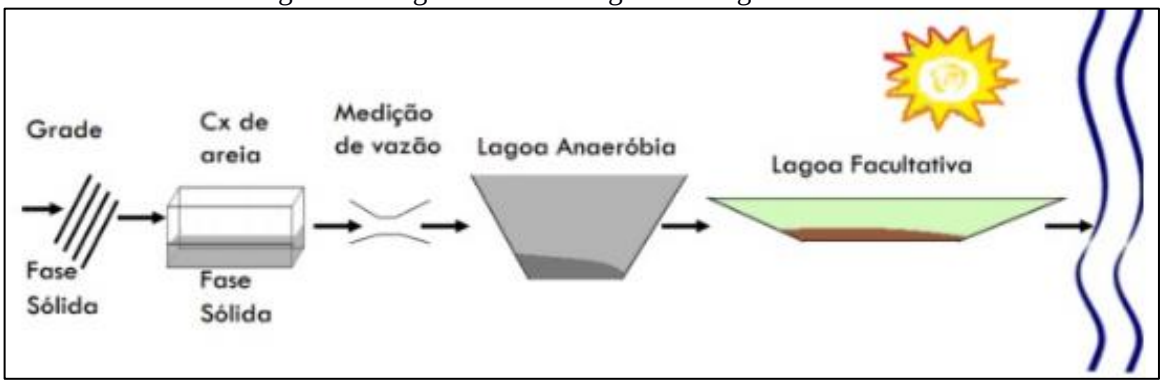

Fonte: IFET, 2014

Figura 58. Lagoa aerada de mistura completa seguida de lagoa de decantação



Fonte: IFET, 2014

Já o Quadro 39 apresenta os tipos e as vantagens e desvantagens do sistema de tratamento por lodos ativados, enquanto a Figura 59 e a Figura 60 exemplificam o método convencional e com aeração prolongada.

Quadro 39. Sistema de Lodos Ativados

Sistema	Vantagens	Desvantagens
Lodos ativados convencional	• Elevada eficiência na remoção de DBO; • Nitrificação usualmente obtida • Possibilidade de remoção biológica de N e P • Baixos requisitos de área; • Processo confiável, desde que supervisionado; • Reduzidas possibilidades de maus odores, insetos e vermes; • Flexibilidade operacional.	• Elevados custos de implantação e operação; • Elevado consumo de energia; • Necessidade de operação sofisticada; • Elevado índice de mecanização; • Relativamente sensível a descargas tóxicas - Necessidade do tratamento completo do lodo e da sua disposição final; • Possíveis problemas ambientais com ruídos e aerossóis.
ração prolongada	• Idem lodos ativados convencional • Sistema com maior eficiência na remoção da DBO; • Nitrificação consistente; • Mais simples conceitualmente que lodos ativados - convencional (operação mais simples); • Menor geração de lodo que lodos ativados - convencional; • Estabilização do lodo no próprio reator; • Elevada resistência a variações de carga e a cargas tóxicas; • Satisfatória independência das condições climáticas.	• Elevados custos de implantação e operação; • Sistema com maior consumo de energia; • Elevado índice de mecanização (embora inferior a lodos ativados convencional); • Necessidade de remoção da umidade do lodo e da sua disposição final (embora mais simples que lodos ativados -convencional)
Sistemas de fluxo intermitente	• Elevada eficiência na remoção de DBO • Satisfatória remoção de N e possivelmente P • Baixos requisitos de área • Mais simples conceitualmente que os demais sistemas de lodos ativados • Menos equipamentos que os demais sistemas de lodos ativados • Flexibilidade operacional (através da variação dos ciclos) • Decantador secundário e elevatória de recirculação não são necessários	• Elevados custos de implantação e operação • Maior potência instalada que os demais sistemas de lodos ativados • Necessidade do tratamento e da disposição do lodo (variável com a modalidade convencional ou prolongada) • Usualmente mais competitivo economicamente para populações menores

Fonte: Von Sperling (2005) adaptado por PMSB-MT,2016

Figura 59. Lodo Ativado Convencional

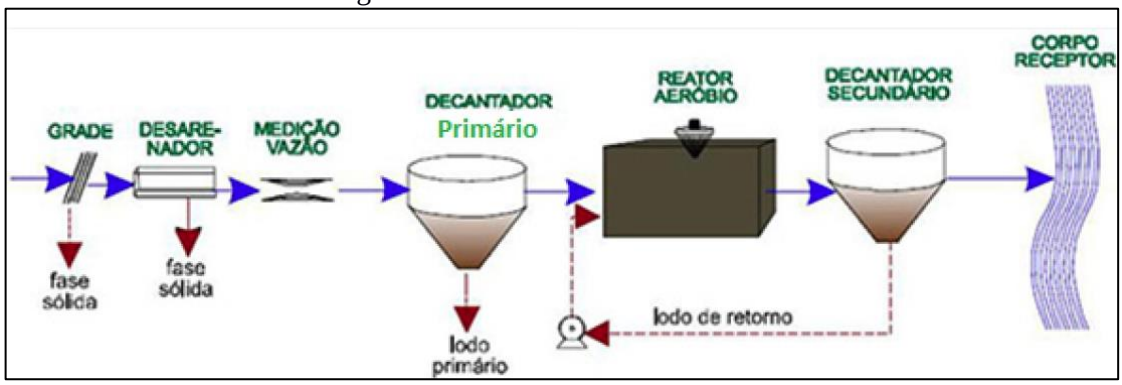

Fonte: Naturaltec

Figura 60. Lodo Ativado com aeração prolongada

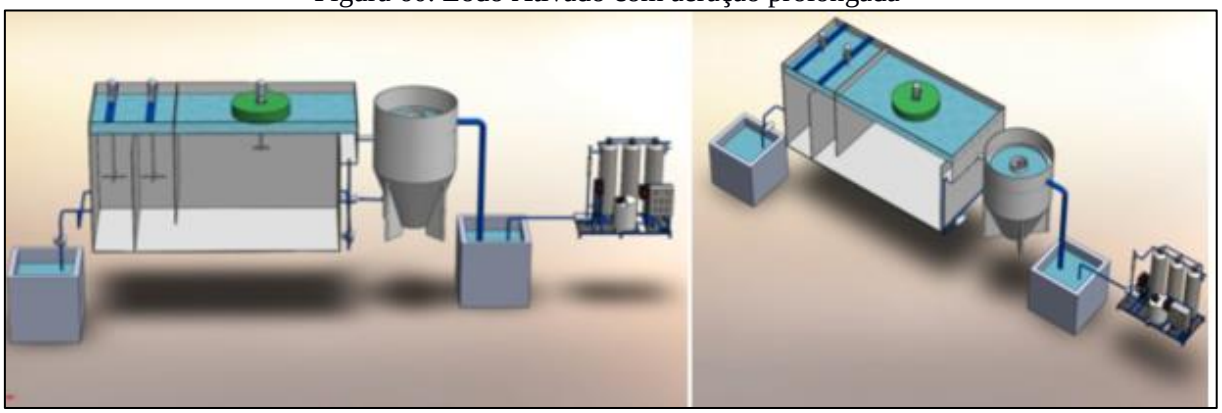

Fonte: EQMA, 2012

O Quadro 40 apresenta os tipos, as vantagens e desvantagens dos sistemas de tratamento aeróbios, enquanto a Figura 60 e a Figura 61exemplificam os tipos de tratamento aeróbios.

Quadro 40. Sistemas Aeróbios com Biofilmes

Sistema	Vantagens	Desvantagens
Filtro biológico de baixa carga	• Elevada eficiência na remoção de DBO; • Nitrificação frequente; • Requisitos de área relativamente baixos; • Mais simples conceitualmente do que lodos ativados; • Índice de mecanização relativamente baixo; • Equipamentos mecânicos simples; • Estabilização do lodo no próprio filtro.	• Menor flexibilidade operacional que lodos ativados; • Elevados custos de implantação; • Requisitos de área mais elevados do que os filtros biológicos de alta carga; • Relativa dependência da temperatura do ar; • Relativamente sensível a descargas tóxicas; • Necessidade de remoção da umidade do lodo e da sua disposição final (embora mais simples que filtros biológicos de alta carga); • Possíveis problemas com moscas; • Elevada perda de carga.

Continuação do Quadro 40. Sistemas Aeróbios com Biofilmes

Sistema	Vantagens	Desvantagens
Filtro biológico de alta carga	• Boa eficiência na remoção de DBO (embora ligeiramente inferior aos filtros de baixa carga; • Mais simples conceitualmente do que lodos ativados; • Maior flexibilidade operacional que filtros de baixa carga; • Melhor resistência a variações de carga que filtros de baixa carga; • Reduzidas possibilidades de maus odores.	• Operação ligeiramente mais sofisticada do que os filtros de baixa carga; • Elevados custos de implantação; • Relativa dependência da temperatura do ar; • Necessidade do tratamento completo do lodo e da sua disposição final; • Elevada perda de carga.
Biodisco	• Elevada eficiência na remoção da DBO; • Nitrificação frequente; • Requisitos de área bem baixos; • Mais simples conceitualmente do que Biodisco lodos ativados; • Equipamento mecânico simples • Reduzidas possibilidades de maus odores; • Reduzida perda de carga. •	• Elevados custos de implantação; • Adequado principalmente para pequenas populações (para não necessitar cie número excessivo de discos); • Cobertura dos discos usualmente necessária (proteção contra chuvas, ventos e vandalismo); • Relativa dependência da temperatura do ar; • Necessidade do tratamento completo do lodo (eventualmente sem digestão, caso os discos sejam instalados sobre tanques Irnhoff) e da sua disposição final.

Fonte: Von Sperling (2005) adaptado por PMSB-MT,2016

Figura 61. Filtro biológico percolador

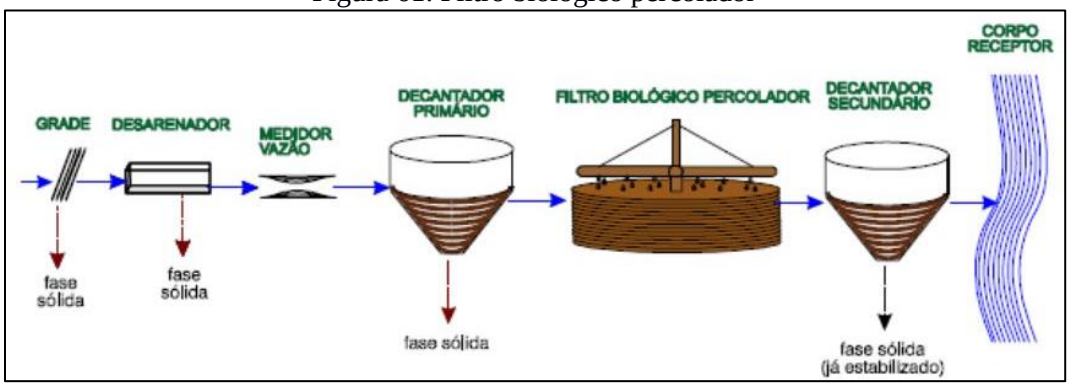

Fonte: slideplayer,2014

Figura 62. Sistema aeróbio com Biodisco

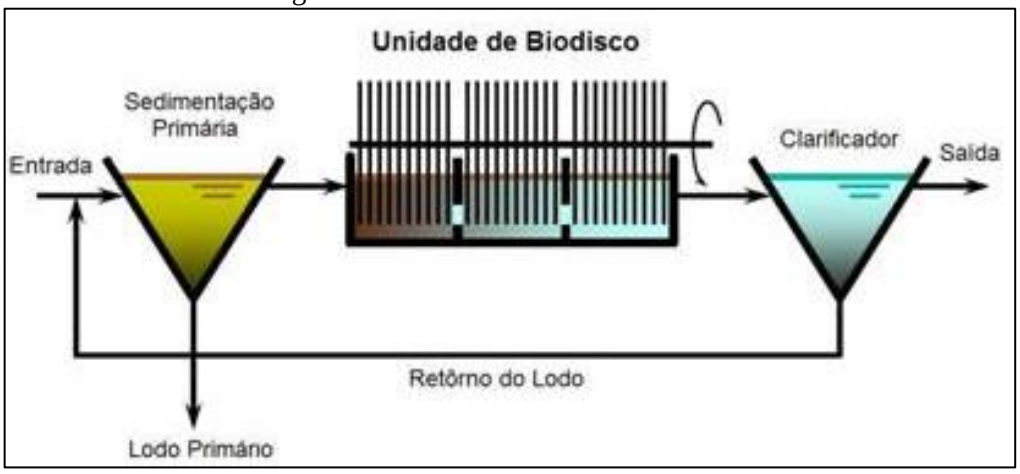

Fonte: SNatural, 2011

O Quadro 41 apresenta os tipos, as vantagens e desvantagens dos sistemas de tratamento anaeróbios, enquanto a Figura 63 e Figura 64 exemplificam tipos de tratamento anaeróbios.

Quadro 41. Sistemas Anaeróbios

Sistema	Vantagens	Desvantagens
Reator anaeróbio de manta de lodo	• Satisfatória eficiência na remoção de DBO; • Baixos requisitos de área; • Baixos custos de implantação e operação; • Reduzido consumo de energia; • Não necessita de meio suporte Reator • Construção, operação e manutenção anaeróbio de simples manta de Iodo; • Baixíssima produção de lodo; • Estabilização do lodo no próprio reator; • Boa desidratabilidade do lodo; • Necessidade apenas da secagem e disposição final do lodo • Rápido reinício após períodos de paralisação.	• Dificuldade em satisfazer padrões de lançamento bem restritivos; • Possibilidade de efluentes com aspecto desagradável - Remoção de N e P insatisfatória; • Possibilidade de maus odores (embora possam ser controlados); • A partida do processo é geralmente lenta; • Relativamente sensível a variações de carga; • Usualmente necessita pós-tratamento

Continuação do Quadro 41. Sistemas Anaeróbios

Sistema	Vantagens	Desvantagens
Fossa séptica-filtro anaeróbio	• Idem ao reator anaeróbio de fluxo ascendente. Fossa séptica (exceção - necessidade de meio suporte o filtro); • Boa adaptação a diferentes tipos e anaeróbio concentrações de esgotos; • Boa resistência a variações de carga. •	• Dificuldade em satisfazer padrões de lançamento bem restritivos; • Possibilidade de efluentes com aspecto desagradável; • Remoção de N e P insatisfatória; • Possibilidade de maus odores (embora possam ser controlados); • Riscos de entupimento.

Fonte: Von Sperling (2005) adaptado por PMSB-MT, 2016

Figura 63. Reator anaeróbio de manta de lodo - UASB

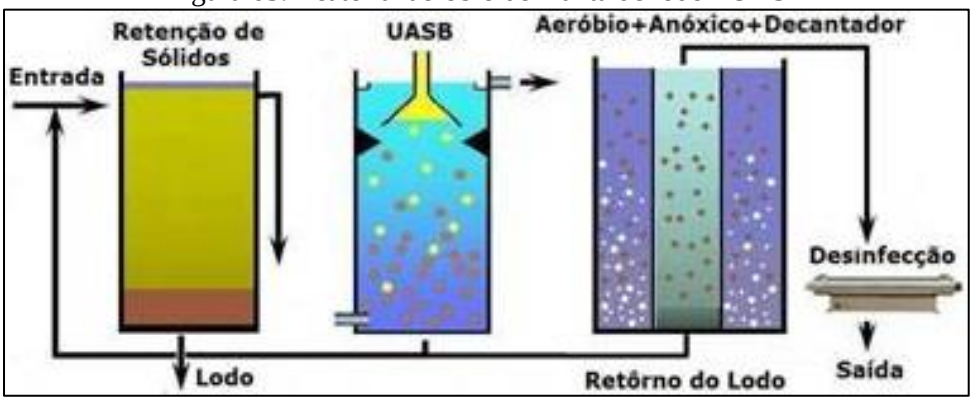

Fonte: SNatural, 2011

Figura 64. Desenho esquemático fossa séptica e filtro anaeróbio

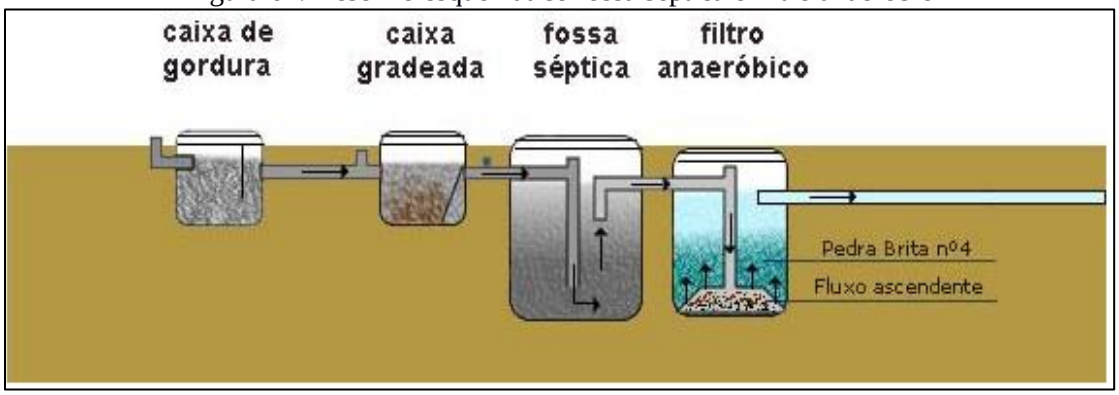

Fonte: Suzuki, 2013

O Quadro 42 apresenta os tipos, as vantagens e desvantagens dos sistemas de disposição no solo.

Quadro 42. Sistemas de Disposição no Solo

Sistema	Vantagens	Desvantagens
Infiltração lenta	• Elevadíssima eficiência na remoção de de coliformes; • Satisfatória eficiência na remoção de N e P - Método de tratamento e disposição final combinados; • Requisitos energéticos praticamente nulos; • Construção, operação e manutenção simples; • Reduzidos custos de implantação e operação; • Boa resistência a variações de carga; • Não há lodo a ser tratado; • Proporciona fertilização e condicionamento do solo; • Retorno financeiro na irrigação de áreas agricultáveis; • Recarga do lençol subterrâneo.	• Elevadíssimos requisitos de área; • Possibilidade de maus odores; • Possibilidade de insetos e vermes; • Relativamente dependente do clima e dos requisitos de nutrientes dos vegetais • Dependente das características do solo; • Risco de contaminação de vegetais a serem consumidos, caso seja aplicado indiscriminadamente; • Possibilidade de contaminação dos trabalhadores na agricultura (na aplicação por aspersão); • Possibilidade de efeitos químicos no solo, vegetais e água subterrâneo (no caso de haver despejos industriais); • Difícil fiscalização e controle com relação aos vegetais irrigados; • A aplicação deve ser suspensa ou reduzida nos períodos chuvosos.
Infiltração rápida	• Idem infiltração lenta (embora eficiência na remoção de poluentes seja menor). • Requisitos de área bem inferiores ao da infiltração lenta. • Reduzida dependência da declividade do solo; • Aplicação durante todo o ano.	• Idem infiltração lenta (mas cora menores requisitos de área e possibilidade de aplicação durante todo o ano). • Potencial de contaminação do lençol subterrâneo com nitratos.
Infiltração subsuperficial	• Idem infiltração rápida • Possível economia na implantação de interceptores • Ausência de maus odores; • O terreno superior pode ser utilizado como área verde ou parques; • Independência das condições climáticas; • Ausência de problemas relacionados à contaminação de vegetais e trabalhadores.	• Idem infiltração rápida - Necessidade de unidades reserva para permitir a alternância entre as mesmas (operação e descanso); • Os sistemas maiores necessitam de terrenos bem permeáveis para reduzir os requisitos de área. •
Escoamento superficial	• Idem infiltração rápida (mas com geração de efluente final e com maior dependência da declividade do terreno) • Dentre os métodos de disposição no Solo, é o com menor dependência das características do solo.	• Idem infiltração rápida • Maior dependência da declividade do solo; • Geração de efluente final. •

Fonte: Von Sperling (2005) adaptado por PMSB-MT, 2016

A inexistência do sistema público de esgotamento sanitário em áreas urbanas e rurais tem ocasionado a instalação de variados meios de disposição individual de esgotos, buscando

evitar a contaminação da água e malefícios à saúde. Todavia, quando nessas regiões inexiste o serviço público de abastecimento de água, e o usuário se utiliza da água de poço, deve-se tomar redobrados cuidados para não se contaminar a água subterrânea utilizada no consumo domiciliar. Transtornos ainda sobrevêm, principalmente em períodos de chuva, com o nível aflorante do lençol freático.

Tais fatos ocorrem, em regra, ao se efetivar propostas que não atentam para as características do meio físico, tais como permeabilidade do solo, profundidade do lençol freático, condições climáticas locais, levando à contaminação da água, do solo e periódicas inundações, comprometendo assim o desempenho e a segurança sanitária da solução proposta. O engenheiro projetista não pode se desobrigar da responsabilidade do conhecimento desses episódios por ocasião do estudo prévio e para a tomada de decisões.

A literatura especializada em saneamento básico apresenta uma diversidade de técnicas de dimensionamento e tratamento de esgotos domésticos capazes de atender sistemas descentralizados, direcionadas para pequenas unidades de tratamento, abrangendo sistemas individuais e de pequenas comunidades, possíveis de oferecer solução às realidades existentes em municípios do Estado, aliadas a bom desempenho, segurança sanitária e baixo custo.

Segundo a Funasa (2004), para atendimento unifamiliar podem ser adotados sistemas individuais que consistem no lançamento dos esgotos domésticos gerados em uma unidade habitacional, usualmente em fossa séptica, seguida de dispositivo de infiltração no solo (sumidouro, irrigação subsuperficial) e wetlands. Tais sistemas podem funcionar satisfatória e economicamente se as habitações forem esparsas (grandes lotes com elevada porcentagem de área livre e/ou em meio rural), se o solo apresentar boas condições de infiltração e, ainda, se o nível de água subterrânea se encontrar a uma profundidade adequada, de forma a evitar o risco de contaminação por microrganismos transmissores de doenças.

Seguem alguns exemplos de sistemas de Tratamento Primário para Esgotos Domésticos em pequenas comunidades.

Os tanques sépticos, largamente utilizados como solução individual e de pequenas comunidades, são projetados para receber todos os despejos domésticos: de cozinhas, lavanderias, lavatórios, vasos sanitários, banheiros, chuveiros etc. Porém, recomenda-se a instalação de uma caixa de gordura na tubulação que conduz os despejos da cozinha para o tanque séptico.

Desde que projetados e operados racionalmente, apresentam eficiência na retenção e no tratamento de sólidos sedimentáveis, por volta de 70%, reduzem em até 50% o teor de sólidos

em suspensão e costumam alcançar eficiência de cerca de 30% na remoção da matéria orgânica, medida como DBO.

Entretanto, o efluente líquido de tanques sépticos deve passar por tratamento complementar antes do lançamento no corpo d'água receptor, em virtude de não atender a parâmetros de qualidade para lançamento direto, conforme Conama 357/2005. Dentre os sistemas econômicos e que oferecem eficiência no tratamento do efluente líquido de tanques sépticos tem-se: sumidouro, valas de filtração, valas de infiltração, wetlands, filtro anaeróbio etc.

Os sumidouros são poços absorventes escavados no solo, destinados à depuração e disposição final do esgoto recebido de fossas sépticas, podem ter vida longa, mas seu desempenho depende da permeabilidade do solo e do nível do lençol freático. O frequente histórico de mau funcionamento e de contaminações provenientes de sumidouros decorre do seu emprego sem prévio atendimento às limitações por vezes existentes, consequência das características do solo, profundidade do lençol freático e consumo d'água do subsolo, transformando-os em fonte de contaminação daquilo que se desejava proteger. Sobretudo, devem ser usados em áreas onde os aquíferos são profundos e se possa garantir uma distância mínima de 1,5 m entre o fundo do poço e o nível máximo do aquífero.

As valas de infiltração, sistema de tratamento/disposição final de efluentes líquidos de fossas sépticas, por percolação no solo, necessitam de disponibilidade de área para instalação; seu emprego seguro exige conhecimento das características do solo e o comportamento presente e futuro do nível do aquífero, devendo atender às mesmas exigências impostas quando do emprego de sumidouros.

As valas de filtração são escavações no solo, preenchidas com meios filtrantes e providas de tubos de distribuição de esgoto e de coleta de efluente filtrado. Tal sistema clássico de tratamento consiste na filtração do esgoto, que ao atravessar o meio filtrante sofre depuração, tanto por ação física (retenção) quanto pela ação microbiana (oxidação bioquímica), em condições essencialmente aeróbias. Sua operação e manutenção não apresentam complexidade, caracterizando-se por elevado nível de remoção de DBO afluente (50 a 80%), principalmente com operação intermitente, e pode alcançar bons resultados na remoção de nitrogênio amoniacal (50% a 80%) e nitrato (30% a 70%).

Elas são recomendadas, ainda, quando o solo ou condições climáticas não permitirem o emprego de valas de infiltração, uma vez que as valas de filtração podem ser impermeabilizadas.

Wetlands pode ser definido como um ecossistema de transição entre ambiente terrestre e aquático, zonas úmidas (áreas inundáveis), tendo basicamente como elementos intervenientes: solo, regime hidráulico, plantas e microrganismos, onde inúmeros processos interagem, reciclando nutrientes e matéria orgânica continuamente. Wetlands construídos são instalações protegidas e impermeáveis, projetadas para tratar águas residuárias em que uma variedade de processos físicos, químicos e biológicos ocorrem, promovidos pelos elementos constituintes do meio, operando tanto em condições aeróbias como anaeróbias. A utilização de uma unidade de tratamento primário torna-se elemento chave no sucesso e performance do wetlands construído, que apresenta remoção de DBO variando de 64% a 94%, reúne condições para a remoção de nutrientes, e pode atender pequenas demandas, desde uma única família até um núcleo urbano de 1.000 habitantes.

O filtro anaeróbio caracteriza-se por possuir leito fixo, constituído de material inerte, que serve de suporte para o desenvolvimento dos microrganismos responsáveis pela degradação da matéria orgânica. Oferece bom desempenho no tratamento de esgotos sanitários com baixa concentração em sólidos sedimentáveis, como é o caso do efluente de fossas sépticas O sistema mostra-se sensível às variações de pH e temperatura e seu efluente pode apresentar cor e odores; quando em conjunto com o tanque séptico, remove de 40% a 75% da matéria orgânica afluente, medida como DBO. Também é utilizado em substituição ao tanque séptico com o efluente líquido encaminhado para tratamento complementar.

As sugestões apresentadas não esgotam os procedimentos técnicos e soluções recomendadas na literatura especializada. A NBR 13969/97 oferece alternativas para projeto, construção e operação de unidades complementares que tratam da disposição de efluentes líquidos de tanques sépticos.

Diante da ausência de rede de esgotamento sanitário em áreas rurais, soluções para o tratamento de esgoto doméstico ou complementação do tratamento, podem ser realizadas de forma alternativa, como métodos individuais de tratamento do esgoto residencial. Entre as possíveis maneiras de tratamento podemos citar a bacia de evapotranspiração, o banheiro seco, o círculo de bananeiras, a fossa séptica biodigestor e as zonas de raízes.

As Figura 65 a Figura 68 ilustram alguns modelos de sistemas individuais para tratamento de esgotos domésticos quando não existe sistema de esgotamento sanitário (rede coletora e ETE).

Figura 65. Método do círculo de bananeiras em execução para tratamento individual



Fonte: Instituto Ecoação, 2013

Figura 66. Método do círculo de bananeiras executado



Fonte: Revista Ecológico, 2013

Figura 67. Desenho esquemático da bacia de evapotranspiração e círculo de bananeiras



Fonte: Ecoviajante

Figura 68. Sistema de tratamento individual utilizando zonas de raízes

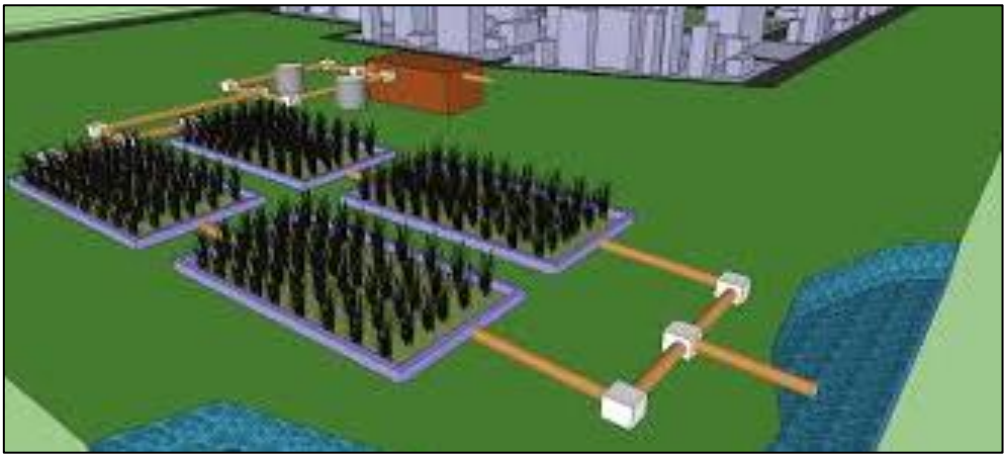

Fonte: MELO & LINDNER, 2013

O Quadro 43 apresenta os principais sistemas utilizados para sistemas individuais e caracteriza as vantagens e desvantagem de cada sistema.

Quadro 43. Alternativas sustentáveis para tratamento de sistemas individualizados de esgoto doméstico

Sistema	Vantagens	Desvantagens
Bacia de evapotranspiração – BET Ecoeficientes (2015)	• Segurança sanitária; • Economia financeira; • Construção, operação e manutenção simples; • Reduzidos custos de implantação e operação; • Boa resistência a variações de carga; • Não há lodo a ser tratado; • Proporciona fertilização e condicionamento do solo; • Retorno financeiro na irrigação de áreas agricultáveis.	• Difícil fiscalização e controle com relação aos vegetais irrigados; • A aplicação deve ser suspensa ou reduzida nos períodos chuvosos.
Banheiro Seco Vida Sustentável (2015)	• Não geração de efluentes sanitários; • Utilização do composto orgânico gerado pelas fezes e pela urina • Funcionamento contínuo necessitando apenas alternar o uso de suas câmaras decompositoras.	• Tempo de tratamento; • Funcionalidade associada ao uso correto e a aceitação do uso do banheiro seco por parte da população.
Círculo de bananeirasEckelberg (2014)	• Simples e de fácil construção; • Fácil manutenção e o baixo custo; • Tratamento biológico de águas cinzas provenientes do uso de pias, chuveiros, tanques, máquinas de lavar roupas e louças.	• Falta de tratamento do efluente do sanitário (água negra); • Não reconhecimento dos conselhos de engenharia como sistema sanitário • Eficiência do sistema condicionada a não utilização de produtos químicos na lavagem de roupas e louças e nos banhos.
Fossa séptica biodigestor (NOVAES et al., 2002)	• Baixo custo; • Fácil confecção; • Durabilidade e a fácil manutenção; • Eficiência na biodigestão dos excrementos humanos e na eliminação de agentes patogênicos; • Fonte de macro e micronutrientes para as plantas, além de matéria orgânica para o solo; • Possibilidade de aproveitamento do gás metano para a geração de energia.	• Necessidade de outro sistema para tratamento das águas cinzas.

Continuação Quadro 43. Alternativas sustentáveis para tratamento de sistemas individualizados de esgoto doméstico

Sistema	Vantagens	Desvantagens
Zona de raízes Timm (2015)	• Possibilidade de ser utilizado isoladamente ou de maneira complementar; • Embelezamento do ambiente e a produção de alimentos.	• Razoável nível técnico para implantação; • Necessidade de tratamento prévio; • Falta de reconhecimento como sistema sanitário por parte dos conselhos de engenharia.

Fonte: Ecoeficientes (2015); Vida Sustentável (2015); Eckelberg (2014); (NOVAES et al., 2002); Timm (2015)

8.2.5 . Comparação das alternativas de tratamento local ou centralizado dos esgotos justificando a abordagem selecionada

O processo de avaliação e seleção da tecnologia mais apropriada para o tratamento de esgotos domésticos deve considerar a concepção do sistema de tratamento, os custos relativos à construção, operação e manutenção, bem como a reparação e substituição do sistema. As técnicas existentes para o tratamento de esgotos domésticos incluem duas abordagens básicas: centralizadas ou descentralizadas (MOUSSAVI et al., 2010).

A expressão “saneamento descentralizado” é, segundo LIBRALATO et al., (2012), uma abordagem de tratamento de esgotos domésticos de uma forma não centralizada, significando que não existe apenas uma ETE que serve a uma população de uma área definida, mas uma variedade de sistemas que servem a mais de uma área ou população.

Naphi (2004) conceitua a descentralização como sendo o desenvolvimento de sistemas de esgotos domésticos que são financeiramente mais acessíveis, socialmente responsáveis e ambientalmente benéficos.

Usepa (2004) define que as possibilidades para o tratamento de esgotos domésticos, de maneira descentralizada, podem ser entendidas desde sistemas “on-site” (no local) até sistemas de “cluster” (em grupo). Sistema “on-site” é aquele que coleta, transporta, trata, destina ou reutiliza águas residuárias provenientes de uma única residência ou edifício. Já o sistema “cluster”, coleta as águas residuárias provenientes de duas ou mais residências ou edifícios, transportando-os para um local adequado para o seu tratamento e disposição final. Sistemas de tratamento descentralizados no local podem ser subdivididos em sistemas “comunity” (Comunidade) e “households” (Familiares). Os sistemas “comunity” são utilizados para coletar e tratar águas residuárias de uma comunidade. E os sistemas “households” são aplicados para o tratamento de águas residuárias unifamiliares.

Os sistemas de tratamento de esgoto sanitário descentralizados partem de uma lógica diferente do paradigma técnico corrente, pois exigem a participação das comunidades usuárias, as quais assumem a responsabilidade pela construção ou operação de métodos tradicionais de tratamento, tais como, fossas, tanques sépticos e poços de infiltração (ORTUSTE, 2012).

Segundo Rodriguez (2009), as tecnologias de tratamento descentralizado geralmente se aplicam em comunidades com população equivalente menor a 2.000 habitantes, podendo ser associados a várias operações unitárias, tais como sedimentação, filtração, flotação e oxidação biológica. (SANTOS, 2013), enquanto os sistemas de esgotos centralizados são sistemas de esgotamento sanitário públicos e coletivos, que possuem ETE, como sua unidade de referência centralizada que recebem todos os esgotos coletados e transportados, sendo assim denominados “sistemas centralizados”. Em seus limites insere-se uma ou mais bacias de esgotamento sanitário e toda a abrangência da área urbana atendida pela rede coletora de esgotos. Para a ETE convergem todos os esgotos gerados nos limites do sistema de esgotamento sanitário.

A gestão centralizada é um conceito que tem sido implementado e utilizado como uma forma de tratar esgotos domésticos em regiões com elevada densidade populacional e urbanizadas. Nestes sistemas centralizados, as estações de tratamento são construídas em regiões periféricas das cidades. Trata-se de um sistema de tratamento que envolve um conjunto de equipamentos e instalações destinados a coletar, transportar, tratar e destinar de maneira segura grandes volumes de esgotos domésticos (SURIYACHAN et al., 2012). Gera-se um mecanismo de exportação do esgoto de uma região para outra. Normalmente, estes sistemas são de propriedade pública.

Em que se pese o benefício ambiental, há de se destacar o potencial conflito social gerado pela instalação de uma unidade de tratamento de grande porte em determinado local, ou a consequente desvalorização imobiliária que está localidade venha a receber. A falta de terrenos adequados e o custo de implementação e operação de unidades de maior porte tem trazido questionamentos sobre os limites dessa abordagem, especialmente em área cuja densidade populacional não justifique os ganhos em escala alcançados pela operação de sistemas complexos.

Outra questão refere-se ao atendimento a padrões cada vez mais restritivos da legislação ambiental. Observa-se que os sistemas de esgotamento avançados, com elevada eficiência, apresentam custos de operação muito elevados e, portanto, tem a sua implantação inviabilizada para pequenas unidades de tratamento, (LETINGA, 2001).

No Brasil, devido às baixas taxas de tratamento de esgotamento sanitário e à falta de investimentos, procurou-se minimizar tais problemas, através da construção das estações em etapas ou módulos, reduzindo os custos e a necessidade de contrair empréstimos para a implantação de sistemas de tratamento. Essa solução, no entanto, depende de um forte comprometimento dos gestores públicos, para que os investimentos tenham uma continuidade (ROQUE, 1997).

Existem inúmeros processos de tratamento que podem ser utilizados pelas comunidades, uma vez que sua adoção dependerá das características socioeconômicas locais e das políticas públicas vigentes, contudo, tendo em vista, os critérios abordados, o uso de uso de sistemas de baixo input energético e tecnológico, tais como, tanques sépticos e lagoas (Anaeróbias e/ou facultativa) que tem se destacado devido a facilidade operacional, em países como Colômbia, Brasil e Índia (MASSOUD, 2008). Segundo Rodriguez (2009) a montagem de uma matriz de decisão permite ponderar critérios técnicos (eficiência de remoção do processo, necessidade de área e construção, consumo energético), econômicos (custo de reversão, operação, energético, operação e manutenção, vida útil) e ambientais (subprodutos gerados e possível reutilização).

Para Usepa (2004), os sistemas centralizados exigem menos participação e conscientização pública, porém o seu tratamento requer mais energia e materiais, aumentando o custo. Os sistemas descentralizados tratam as águas residuárias de casas e prédios individualmente, realizando o tratamento e o descarte próximo ao ponto de geração.

Estudos comparativos entre gestão centralizada e descentralizada em comunidades rurais revelam que os sistemas descentralizados são geralmente mais eficazes em zonas rurais do que os sistemas centralizados (MASSOUD et al., 2009).

No tratamento centralizado existe a vantagem de que os sistemas não exigirem participação do usuário, pois se encontram longe do local de geração e a rotina operacional funciona através de uma companhia de saneamento.

O tratamento descentralizado requer maior participação do usuário e a operação não adequada pode causar impacto e riscos à saúde em localidades vizinhas.

A princípio não é possível aceitar ou recusar nenhum dos dois tipos de tratamento, sendo necessário avaliar cada caso. A análise de tendências mais recentes em gestão de águas residuárias tem identificado as principais vantagens e desvantagens de ambas as abordagens. De qualquer forma, a abordagem geral seria a de apoiar uma verdadeira coexistência entre os sistemas, com vários níveis de aplicabilidade. A gestão descentralizada do tratamento oferece muitos benefícios, que podem ser alcançados através da incorporação de tecnologias avançadas

e inovadoras dos sistemas de tratamento biológico que muitas vezes não são rentáveis para os sistemas centralizados.

Hoje, a área urbana do município tem o sistema descentralizado (local). No entanto, verifica-se que o sistema implantado são algumas unidades de fossa séptica e a grande maioria são fossas negras (rudimentares), não apresentado exatamente o formato do sistema descentralizado. Não há a inspeção do município no sistema adotado, bem como não há manutenção do sistema pelo usuário.

Verifica-se que os sistemas descentralizados, em Mato Grosso, hoje, ainda são um problema, tendo em vista que não há fiscalização nem regulação, contribuindo desta forma para a ineficiência de gestão do sistema.

Na área rural, entende-se que o melhor sistema a ser adotado é o sistema descentralizado, pois, são tecnologias mais baratas e dependendo da tecnologia de tratamento, pode-se fazer o reuso do efluente na agricultura.

Recomenda-se que o poder público disponibilize assistência técnica para elaboração de projetos e execução de sistemas individuais mais eficiente, de acordo com as características da região, e inspecione os sistemas implantados.

8.3 INFRAESTRUTURA DE ÁGUAS PLUVIAIS

As ocupações irregulares e o desmatamento, impermeabilização do solo, resultante do desenvolvimento urbano, alteram as condições naturais de infiltração da água de chuva, aumentando a velocidade de escoamento, reduzindo o tempo que a água permanece na bacia e a evapotranspiração, aumentando assim, o volume de água a ser escoado superficialmente, provocando erosão, carreamento de solo, lixo e entulhos (jogados e acondicionados de forma incorreta) para os leitos naturais gerando pontos de inundação e/ou alagamento que podem ser agravados se o manejo das águas pluviais não for planejado corretamente.

O sistema de manejo de água pluviais no município de Nova Santa Helena tem como responsável a Prefeitura Municipal por meio da Secretaria de obras.

A região urbana de Nova Santa Helena é cortada pelos corpos hídricos Rio da Paca. O sistema de macrodrenagem é composto por galerias que desaguam para as três microbacias.

Quanto aos dispositivos de microdrenagem, na área urbana de Nova Santa Helena existem aproximadamente 9,8 quilômetros de vias pavimentadas e 9,74 km de vias não pavimentadas e 2 km de drenagem profunda. Os dispositivos existêntes, em sua maioria,

encontram-se em bom estado de conservação, observando somente em alguns casos a presença de lixo obstruindo as bocas de lobo e sarjetas.

Verifica-se a ocorrência de pontos de pontos de alagamento e errosões que surge em certos locais por ausência do sistema de microdrenagem, assim como também pela inexistência da prática sistemática de ações de manutenção do sistema.

8.3.1 Projeção da demanda de drenagem urbana e manejo de águas Pluviais

A projeção do sistema de drenagem de águas pluviais foi elaborada com embasamento na estimativa de área ocupada pela população urbana, que se relaciona diretamente com a taxa de impermeabilização do solo.

A partir do levantamento topográfico da malha urbana de Nova Santa Helena e de imagens aéreas, estimou-se como área ocupada o valor de 1,30 km².

A Tabela 80

Tabela 80, apresenta a estimativa da taxa de ocupação de solo por habitante urbano. Considerou-se o percentual de população urbana do município (IBGE, 2010) e o estudo populacional apresentado no Item 7.

Tabela 80. Valores utilizados para estimativa de ocupação do solo

Dados de Urbanização		
Percentual de urbanização	61,48	%
População total estimada -2016	3.583	habitantes
População urbana estimada - 2016	2.203	habitantes
Área Urbana com ocupação - 2016	1,30	km²
Taxa de ocupação urbana - 2016	590,19	m² /hab

Fonte: PMSB-MT, 2016

Na Tabela 81 é apresentada a projeção populacional e a área urbana no horizonte temporal do Plano, adotando-se a área urbana com ocupação de 590,19 m²/habitante.

Tabela 81. Projeção da ocupação urbana de município de Nova Santa Helena

Ano	População total (hab)	População Urbana (hab)	Área Urbana Km²
2016	3.583	2.203	1,30
2017	3.599	2.233	1,32
2020	3.646	2.318	1,37
2025	3.715	2.440	1,44
2036	3.822	2.617	1,54

Fonte: PMSB-MT, 2016

De acordo com as estimativas realizadas, verifica-se que no ano de 2036 haverá um acréscimo de cerca de 18,46% na área urbana do município, equivalente a 1,30 km², que ocasionará leve aumento da área impermeabilizada e, consequentemente, aumento do coeficiente de escoamento e das vazões de pico das precipitações.

Para que os efeitos do aumento da área urbana sejam minimizados, é necessário adotar planejamentos e critérios de uso e ocupação do solo que amenizem a impermeabilização.

De acordo com o diagnóstico do sistema de drenagem urbana, o atual serviço de manejo das águas pluviais no município apresenta alguns problemas que dificultam o atendimento da demanda atual pelo serviço, tais como: ausência de plano de manutenção e ampliação das redes pluviais, o que se faz necessário para o correto e eficiente manejo das águas da chuva.

Outro problema é o asfaltamento das vias que é uma solução rápida e que proporciona conforto aos usuários, mas quanto a permeabilidade o asfalto se torna um problema para a drenagem urbana, pois capta toda a água na sua área de abrangência e direciona para as redes pluviais, sobrecarregando o sistema inteiro ou de determinada região da cidade.

A inexistência do sistema de coleta de esgoto sanitário no município também é um problema, uma vez que, influencia as demandas atuais e futuras do sistema de drenagem urbana. A falta de rede coletora de esgoto acaba direcionando a população a fazer ligações clandestinas de efluentes domésticos na rede de drenagem de águas pluviais, ocasionando aumento da vazão e mau cheiro nos dispositivos de coleta e transporte das águas pluviais.

Dessa forma, devem ser previstas melhorias como a implantação do sistema de esgotamento sanitário quanto à ampliação do sistema de drenagem urbana, visando evitar problemas de ligações clandestinas em ambas as redes coletoras.

Ainda de acordo com o diagnóstico do sistema de drenagem da sede urbana, o atual serviço de manejo das águas pluviais no município apresenta alguns problemas que dificultam o atendimento da demanda atual pelo serviço, tais como:

- Ausência de plano de manutenção preventiva e de ampliação da rede de drenagem, o que se faz necessário para o correto e eficiente manejo das águas da chuva no município;
- Ausência de macro drenagem, para minimização de impactos;
- Processos erosivos em estágio avançados em canais naturais, existentes no perímetro urbano;
- Ocupação irregular das margens dos corpos d'água;
- Sarjetas e pavimentos danificados devido ao escoamento superficial de águas pluviais;
- Abertura na guia e tampa de caixas coletoras danificadas;
- Algumas bocas de lobo danificadas e/ou obstruídas.

Na comunidade, o diagnóstico técnico participativo constatou a inexistência de pavimentação e outros componentes do sistema de drenagem, como também não há nenhum plano de manutenção. Foi identificado alguns outros problemas comuns no manejo de águas pluviais com impactos relevantes na preservação dos recursos hídricos, como:

- Erosão nas vias internas da comunidade de Vila Atlantica;
- Existência de diversos pontos em estradas vicinais com processos erosivos por falta de manutenção preventiva, aberturas laterais nas margens de estradas, bacias de contenção, bueiros e lombadas transversais;
- Existência de assoreamentos em pontos baixos e córregos, nas estradas vicinais;
- Ausência de curvas de níveis em áreas abertas e desprotegidas de pastagens e lavouras.

8.3.2 Proposta de medidas mitigadoras para os principais impactos identificados

O município de Nova Santa Helena apresenta tendência de crescimento urbano, contudo há necessidade de adequação da drenagem, uma vez que os sistemas de macro drenagem e micro drenagem em alguns pontos são deficitários na área urbana.

A legislação brasileira (Lei Federal n°12.651) estabelece em seu art. 4º, área de preservação permanente, em zonas rurais ou urbanas, as faixas marginais de qualquer curso d'água natural perene e intermitente, excluídos os efêmeros, desde a borda da calha do leito regular, em largura mínima de:

- 30 metros, para os cursos d'água de menos de 10 metros de largura;
- 50 metros, para os cursos d'água que tenham de 10 a 50 metros de largura;
- 100 metros, para os cursos d'água que tenham de 50 a 200 metros de largura;
- 200 metros, para os cursos d'água que tenham de 200 a 600 metros de largura;
- 500 metros, para os cursos d'água que tenham largura superior a 600 metros.

Assim, o ideal é que sejam mantidas as áreas de preservação permanente - APP de leitos de rios, a fim de que as áreas de leito maior não sejam ocupadas e consequentemente alagadas em períodos chuvosos e a área verde possa colaborar com a infiltração da água pluvial.

Na construção de novas vias, deve-se atentar ao limite mínimo de 30 metros de APP das margens dos rios, bem como a utilização de galerias abertas, para que haja infiltração da água pluvial e os impactos de formação de enchentes sejam minimizados.

Nos locais onde as galerias já estiverem construídas, opta-se por realização de medidas de controle, para que os impactos negativos sejam minimizados.

Segundo Tucci (1995), as medidas de controle adotadas para a prevenção e/ou correção que visam minimizar os danos causados por inundações são classificadas de acordo com sua natureza, em medidas estruturais e estruturantes. Estas medidas correspondem às obras que podem ser implantadas visando à correção e/ou prevenção dos problemas decorrentes de enchentes. As medidas estruturais podem ser classificadas como:

- Medidas Intensivas: dependendo do seu objetivo, podem ser medidas de aceleração do escoamento, retardamento de fluxo, restauração de calhas ou de desvio de fluxo;
- Medidas Extensivas: correspondem a pequenas intervenções, como por exemplo, a recomposição da cobertura vegetal e o controle da erosão.
- Já as medidas estruturantes visam disciplinar a ocupação territorial e as atividades econômicas envolvidas, entre as quais se destacam:
- Ações de regulação do uso e ocupação do solo;
- Educação ambiental;
- Erosão e lixo;
- Sistemas de alerta e previsão de inundações.

A participação da população é de fundamental importância no controle das inundações, haja vista que ela pode contribuir com ações de manutenção de áreas permeáveis como gramados em vez de calçadas, instalação de telhados interceptadores para retenção de água da chuva, instalação das calçadas ecológicas que propicia uma melhor infiltração, construção de dispositivos de infiltração nas áreas verdes do município e a construção de reservatórios de amortecimento nas residências e terrenos públicos e ainda colaborar na manutenção da limpeza pública. Destaca-se que essas ações necessitam de apoio institucional para acontecerem de forma significativa.

A seguir serão apresentadas algumas medidas estruturais e não-estruturais de controle do assoreamento e da gestão dos resíduos sólidos que contribuem para evitar as inundações e que podem ser utilizadas no município.

8.3.2.1 Medidas de Controle para reduzir o assoreamento de cursos d'água

As principais causas do assoreamento dos cursos d'água são o carreamento de sedimentos provenientes da bacia, consequência do desmatamento que expõe o solo à erosão, a erosão hídrica das margens dos rios, resultante do aumento da velocidade de escoamento das águas, e o lançamento de resíduos sólidos nos canais, ação que contribui também para a poluição da água.

As seguintes medidas mitigadoras podem ser adotadas para prevenir os impactos negativos e/ou reduzir a magnitude do assoreamento em cursos d'água:

- Dissipadores de energia: São dispositivos destinados a dissipar energia do fluxo d'água, reduzindo, consequentemente, a sua velocidade no deságue no terreno natural. Essas estruturas, dispersam a energia do fluxo d'água e corroboram para a não potencialização e controle de processos erosivos nos próprios dispositivos ou áreas próximas (DNIT, 2006).
- Bacia de retenção: Tanque com espelho d´água permanente, construídos com o objetivo de reduzir o volume das enxurradas, sedimentar 80% dos sólidos em suspensão e promover o controle biológico dos nutrientes. O tempo de retenção guarda relação apenas com os picos máximos da vazão requeridos à jusante e com os volumes armazenados (CANHOLI, 2005).
- Bacia de Retenção e infiltração: construídos com os objetivos de: reduzir o volume das enxurradas, sedimentar cerca de 80% dos sólidos em suspensão e promover o controle biológico dos nutrientes e infiltrar parcela considerada das águas que nela chegam, recarregando inclusive o lençol freático.
- Recuperação e preservação da mata ciliar: entende-se por mata ciliar aquela que margeia as nascentes e os cursos de água. Martins (2007) a denomina como vegetação remanescente nas margens dos cursos de água em uma região originalmente ocupada por mata. Independente de origem ou denominação, a vegetação que margeia as nascentes e cursos de água é fundamental para a preservação ambiental e em especial para a manutenção das fontes de água e da biodiversidade. Dentre os benefícios proporcionados ao meio ambiente por esta vegetação, tem merecido destaque o controle à erosão nas margens dos rios e córregos; a redução dos efeitos de enchentes; manutenção da quantidade e qualidade das águas; filtragem de resíduos de produtos químicos como agrotóxicos e fertilizantes (MARTINS e

DIAS, 2001, apud MARTINS, 2007); servir de habitat para diferentes espécies animais contribuindo para a manutenção da biodiversidade da fauna local (SANTOS et al., 2004).

As matas ciliares devem ser preservadas e restauradas de acordo com o que estabelece o Código Florestal, para prevenir impactos ocasionados pela sua supressão, como o assoreamento (considerada como medida preventiva), assim como a instalação de dissipadores e bacias de retenção.

Para o município de Nova Santa Helena, em virtude da geografia e da urbanização implantada, entende-se que as medidas mais adequadas são:

- Implantar equipe de fiscalização e manutenção preventiva e periódica das estruturas do sistema de drenagem ou estabelecer programas para desassorear, limpar e manter desobstruídos os cursos d'água, os canais e as galerias do sistema de drenagem;
- Multa e desligamento de ligações clandestinas de esgoto nas galerias de águas pluviais;
- Realizar a revitalização da área de preservação permanente de todos os cursos d'água que possuem o seu leito natural;
- Construir bacias de retenção e infiltração nos talvegues urbanos e rurais, onde ocorrem transporte de sedimentos.
- Construir dissipadores de energia no lançamento das galerias de microdrenagem nos cursos d'água.
- Nas áreas rurais garantir o manejo adequado do solo pelos agricultores e pecuaristas com acompanhamento de técnicos e profissionais habilitados.
- Fiscalizar e fazer cumprir as diretrizes das legislações federais e estaduais referentes à manutenção das faixas ciliares em córregos, rios e nascentes.

8.3.2.2 Medidas de Controle para reduzir o lançamento de resíduos sólidos nos corpos d'água

A gestão de resíduos sólidos na área urbana está intrinsicamente ligada ao adequado funcionamento dos sistemas de drenagem urbana, pois dispostos de maneira irregular e não coletados adequadamente podem provocar graves consequências, diretas e indiretas, à drenagem e à saúde pública e ao meio ambiente.

Os resíduos que não são gerenciados e destinados de forma adequada tendem a ser carreados pelas chuvas chegando a córregos, rios e bocas de lobo, impedindo ou dificultando a passagem de água por esses locais e causando o assoreamento de valas, canais, sistemas de microdrenagem, poluição, disseminação de vetores de doenças tais como da dengue, etc.

Outra situação de ocorrência é a presença de folhas, galhos e rejeitos diversos localizados junto às sarjetas que acabam depositados nas redes de microdrenagem. Para este problema, deve-se elaborar um cronograma efetivo e com abrangência significativa, para que o sistema de drenagem (micro e macro) não sofra interferência negativa pela má gestão dos resíduos sólidos do município.

Sabe-se que a presença de resíduos sólidos no sistema de drenagem urbana e nos cursos de água está ligada a diversos fatores socioambientais inerentes ao município, mas em uma escala maior está principalmente ligada ao nível de educação e conscientização ambiental de sua população.

Logo, para que ocorra o controle de resíduos nesses dispositivos, faz-se necessário implantar os programas e campanhas educacionais, uma vez que a participação da população do município nas ações de preservação e manutenção dos ambientes naturais e urbanos é o primeiro passo para a resolução do problema.

As principais fontes de resíduos sólidos em bacias urbanas são:

- Pedestres: são considerados fontes crônicas, uma vez que dispõem inadequadamente os resíduos ou fazem o lançamento do mesmo pulando a etapa de acondicionamento;
- Veículos: a exemplo dos pedestres, os condutores e passageiros promovem a mesma prática anterior;
- Deficiência no sistema de varrição: a execução deficitária desse componente do sistema de limpeza urbana promove, entre outras consequências, o excesso de resíduos em papeleiras e outros recipientes públicos de descarte de resíduos, podendo gerar a liberação de resíduos ao ambiente, com consequente transporte para sistemas de drenagem pluvial, córregos e outros corpos de água;
- Deficiência nos sistemas de coleta de resíduos: um sistema deficitário de coleta de resíduos pode promover estocagem anormal de resíduos em vias públicas, podendo ser carreados para o interior de cursos d’água em eventos de chuva;
- Despejos clandestinos: lançamentos ilegais de resíduos em vias e logradouros públicos, terrenos baldios, espaços públicos, áreas ribeirinhas ou até mesmo dentro de cursos d’água. É geralmente esporádico, consistindo predominantemente de resíduos volumosos (como móveis, utensílios domésticos), pneumáticos e resíduos da construção civil.

De acordo com o cenário exposto, verifica-se que para o controle do lançamento dos resíduos nos cursos d’água é necessário, primeiramente, trabalhar com a população a fim de sensibilizá-la sobre os impactos decorrentes da disposição inadequada desses materiais. É

imprescindível também, ações por parte da prefeitura como a instalação de dispositivos de coleta em locais públicos, principalmente aquelas de maior circulação de pedestres; bem como fiscalização das áreas de deposição ilegais, a fim de conter essas atividades. Da mesma forma, o sistema de limpeza urbana deve ser regular, contínuo e abrangente, para que o munícipe oferte o resíduo ao sistema de limpeza, ao invés de abandoná-lo.

Alguns dispositivos de retenção de resíduos sólidos podem ser implantados nos sistemas de micro drenagem a fim de proteger o sistema, a saber:

- **Cestas acopladas às bocas de lobo:** as vantagens do uso desses dispositivos dizem respeito à fácil limpeza e remoção da cesta para a manutenção. Porém uma desvantagem é o alto custo devido ao grande número de unidades necessárias (Figura 69).
- **Gradeamento:** são dispositivos de remoção de sólidos grosseiros (grades), constituídos de barras de ferro ou aço paralelas, posicionadas transversalmente ao canal, perpendiculares ou inclinadas. As grades devem permitir o escoamento sem produzir grandes perdas de carga (Figura 70).

Figura 69. Cesta acoplada à boca do bueiro



Fonte: SWU, 2012

Figura 70. Boca de lobo com gradeamento na sarjeta



Fonte: Ecivilnet

8.3.3 Diretrizes para o controle de escoamentos na fonte

Segundo Battista & Nascimento (1996) apud ABRH (2005), atualmente, com a intensa urbanização no município, as soluções clássicas de engenharia segundo a sua real eficácia começam a ser limitadas, pelos seguintes motivos:

- As obras de drenagem realizadas para a retirada rápida das águas superficiais da área urbanizada resolvem problemas locais, mas transferem-nas para jusante, acarretando a

necessidade de intervenções, muitas vezes onerosas, nessas áreas, como aumento da seção de escoamento do canal, entre outras;

- As obras de canalização aumentam a capacidade hidráulica dos canais e favorecem a ocupação das áreas ribeirinhas, pois a ausência das inundações em um determinado período gera uma falsa segurança. É necessário, portanto, que sejam realizados zoneamentos que contemplem as áreas de risco de inundação;
- A deposição de sedimentos resultante de erosões intensificadas na bacia é um dos fatores que afetam o funcionamento dos sistemas clássicos, que no geral não contemplam soluções que minimizem tal efeito;
- O lançamento de efluentes domésticos nos sistemas de drenagem compromete a qualidade da água, conduzindo a situações muitas vezes irreversíveis, limitando outros usos da água no meio urbano.

Em meio às limitações e aos consequentes efeitos da urbanização sobre os sistemas clássicos de drenagem, e a uma demanda cada vez maior no tratamento especial da questão ambiental, surge uma nova abordagem harmônica com os princípios de desenvolvimento sustentável, que leva em conta os diversos aspectos de qualidade das águas associadas à drenagem, resgatando o papel dos cursos d'água no contexto urbano.

Essa nova abordagem utiliza os sistemas alternativos de drenagem, tornando a drenagem urbana bastante complexa, envolvendo aspectos ambientais, sanitários, paisagísticos e técnicos, os quais começam a ser questionados, levando também a uma reflexão das estruturas jurídicas, organizacionais e de financiamento das cidades.

Segundo Batista (2005), o controle do escoamento na fonte é realizado através de práticas de gerenciamento da água que imitam os processos naturais, no âmbito dos chamados Sistemas Alternativos de Drenagem, também conhecido como Compensatórios ou Sustentáveis, recuperando a capacidade de infiltração e de detenção do escoamento adicional gerado pelas superfícies urbanas.

Existem atualmente diversas soluções alternativas sustentáveis para manejo de água pluvial que substituem os sistemas convencionais de drenagem pluvial e se baseiam nos seguintes princípios:

- Controlar o excesso de escoamento da água da chuva na fonte, atuando na redução ou eliminação das causas;
- Melhorar a qualidade da água de escoamento, evitando contaminações e promovendo a sua depuração antes de ser lançada no curso d´água;

- Promover a detenção (armazenamento temporário) da água da chuva para regularização de fluxo;
- Promover a retenção (captura definitiva) da água da chuva com a finalidade de uso, evaporação ou infiltração.

Os dispositivos técnicos para reduzir o escoamento superficial das águas da chuva no ambiente urbanizado, são:

- Implantar calçadas e sarjetas drenantes (permeáveis),
- Implantar pátios e estacionamentos drenantes (permeáveis);
- Implantar valetas, trincheiras e poços drenantes;
- Uso de “Telhados verdes” ou “Telhados Jardins”;
- Utilizar-se de reservatórios para acumulação e infiltração de águas de chuva em prédios, empreendimentos comerciais, industriais, esportivos, de lazer;
- Multiplicar áreas reflorestadas (áreas verdes, canteiros verdes, parques lineares etc.) ocupando com eles todos os espaços públicos e privados livres da cidade.

A seguir são apresentadas as principais características e aplicações das soluções de baixo impacto para o manejo de águas pluviais.

Telhado Verde

São estruturas aplicadas em áreas como coberturas de residências e áreas comerciais, estacionamentos, parques, campos de futebol e áreas livres em geral. O uso dessas técnicas promove a infiltração e permite a redução das taxas de escoamento e amortecimento das enchentes. Além do armazenamento temporário da água de chuva para uso posterior. O telhado verde apresenta outros benefícios ambientais, tais como:

- **melhora o conforto térmico**: reduz até 40% da temperatura do telhado no verão, nos telhados verdes a temperatura não passa de 25ºC. No telhado comum pode atingir mais de 60ºC. Nos dias quentes, a temperatura interna do ambiente é reduzida em até 10ºC e economiza até 25% de energia com refrigeração;
- **melhora o conforto acústico**: o solo, as plantas e o ar funcionam como isolantes contra o som. A camada de substrato de 12 cm de espessura pode reduzir o som em 40 decibéis e com 20 cm pode reduzir o som em 46 a 50 decibéis.

A Figura 71e Figura 72 apresentam alguns esquemas de telhado verde.

Figura 71. Esquema construtivo de telhado verde

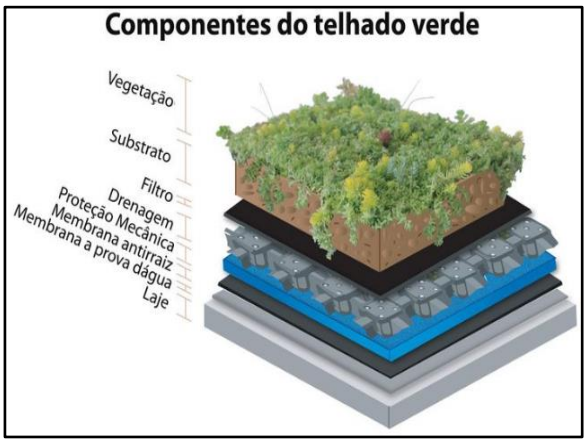

Fonte: Cinexpan, 2014

Figura 72. Telhado verde com plantas



Fonte: Jardineira, 2011

Pavimento Permeável

O aumento da área de infiltração e percolação pode ser obtido também através da utilização de pavimentos permeáveis em passeios, estacionamentos, quadras esportivas e ruas de pouco tráfego. Atualmente existem inúmeras possibilidades para implantação de pavimentos permeáveis, que podem ser agrupados em: concretos permeáveis, blocos intertravados, ecoblocos (com grama).

O custo do pavimento clássico e do pavimento permeável são equivalentes, devido ao desenvolvimento de técnicas adequadas de construção. No entanto, a implantação do pavimento poroso é menos onerosa que o pavimento clássico, (ABRH, 2005).

Conforme a ABRH (2005), os pavimentos permeáveis apresentam ainda as seguintes vantagens:

- Não requer espaços específicos para a sua implantação;
- Transforma pátios internos, áreas de estacionamento e ruas de condomínios em espaços visualmente agradáveis
- Redução e até a eliminação do escoamento da água na superfície por meio da infiltração no solo, reduzindo com isto os picos de enchentes e permite a recarga de reservas subterrânea;
- Funciona como filtro biológico e degrada os resíduos de combustíveis presentes na água antes da infiltração no solo.
- Reduz até 40% da temperatura do pavimento no verão. Numa área com piso verde a temperatura não passa de 25ºC. No asfalto comum pode atingir mais de 60ºC.

A Figura 73 a Figura 76 apresentam algumas implantações de pavimentos permeáveis.

Figura 73. Pavimento poroso – piso intertravado instalado em praça



Fonte: Tetraconind, 2015

Figura 74. Pavimento poroso – concregrama instalado em passeio



Fonte: Lufranbrasil

Figura 75. Pavimento poroso – piso intertravado instalado em passeio público



Fonte: Intercity, 2012

Figura 76. Pavimento poroso instalado em estacionamento



Fonte: solucoesparacidades, 2013

Ainda não há a utilização de pavimentos permeáveis em Nova Santa Helena é importante que a administração municipal insira esse tipo de tecnologias nos espaços públicos, prioritariamente em calçadas, vias públicas, praças, escolas, revitalização de áreas públicas, ou seja, em obras de sua responsabilidade, como intuito de iniciar o processo de sensibilização e disseminação desses novos materiais e incentivar seu uso.

Destaca-se que a inserção de incentivos fiscais a implantação nos empreendimentos e lotes particulares contribuiria para o início do processo de sensibilização da comunidade.

Trincheira de Infiltração e detenção

As trincheiras de infiltração são dispositivos de drenagem do tipo controle na fonte e tem-se princípio de funcionamento no armazenamento da água por tempo suficiente par sua infiltração no solo (AGRA, 2001).

São estruturas lineares, isto é, possui um comprimento muito superior a sua largura e sua principal função é ser um reservatório de amortecimento de cheia, possuindo um excelente desempenho devido ao favorecimento da infiltração e consequentemente da redução dos volumes escoados, (ABRH, 2005).

Em geral são utilizadas em obras de pavimentação, instalada longitudinalmente às bordas das pistas de rodagem. Entretanto, sua aplicação tem sido expandida para outras áreas do planejamento urbano, com vistas à redução dos problemas que fortes precipitações causam.

Basicamente é composta por uma vala de baixa declividade impermeabilizada, com a instalação de um tubo drenante ao fundo e o restante da vala é preenchida com brita ou outro material poroso. A Figura 77 e Figura 78 ilustram este dispositivo.

Figura 77. Trincheira de infiltração no passeio



Fonte: Bochi & Reis, 2013

Figura 78. Trincheira de infiltração no estacionamento



Fonte: Aquafluxos, 2012

Valas, valetas e planos de detenção e infiltração

As valas e valetas de infiltração são simples depressões escavadas no solo com o objetivo de recolher a água do escoamento superficial e efetuar o armazenamento temporário juntamente com a infiltração de parte dessa água (Figura 79 e Figura 80). O que diferencia uma vala ou valeta de planos é a dimensão delas. Segundo BAPTISTA et al. (2005), as valas ou valetas possuem dimensões longitudinais significativamente maiores que suas dimensões transversais, ao contrário dos planos que não possuem dimensões longitudinais muito maiores do que as transversais e as profundidades são reduzidas, no entanto, desempenham a mesma função, reter e infiltrar parte da água de escoamento.

Figura 79. Vala de detenção ao longo da rua



Fonte: Empreendimento Costa Esmeralda, 2011

Figura 80. Esquema de funcionamento de vala de infiltração

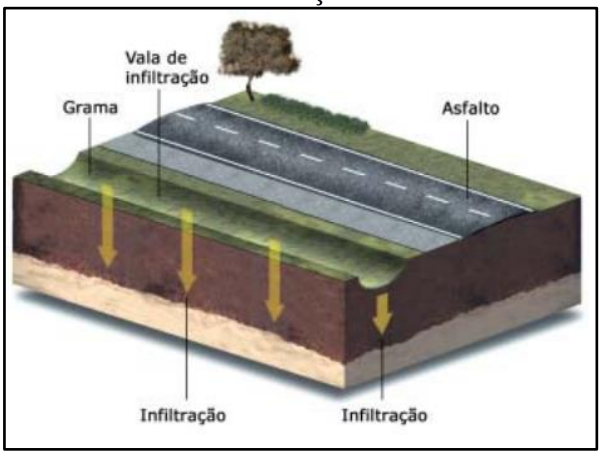

Fonte: FEAM, 2006

Bacias de detenção

As bacias de detenção (bacias de amortecimento) são estruturas de acumulação temporárias e/ou infiltração de águas pluviais utilizadas para atender a três funções principais: amortecimento de cheias geradas em contexto urbano para controle de inundações; eventual redução de volumes de escoamento superficial, nos casos das bacias de infiltração; e redução da poluição difusa de origem pluvial em contexto urbano. Têm como objetivo armazenar temporariamente as águas superficiais (durante e imediatamente após as chuvas). Podem ter características residenciais, ou constituírem o sistema de macrodrenagem urbana (ABRH,2015).

A retenção consiste em armazenar um determinado volume de água permanentemente, servindo para atividades recreativas, paisagísticas e muitas vezes para o abastecimento de água.

As bacias de sedimentação funcionam como dispositivos capazes de reter os sólidos em suspensão e detritos, além de absorver poluentes que são carreados pelo escoamento superficial.

As Figura 81 e Figura 82 apresentam áreas urbanas utilizadas como aproveitamento dos espaços para amortecimento de cheias, como reservatório em parque municipal e reservatório em área densamente ocupada.

Figura 81. Bacia de detenção



Fonte: solucoesparacidades, 2013

Figura 82. Reservatório em parque municipal

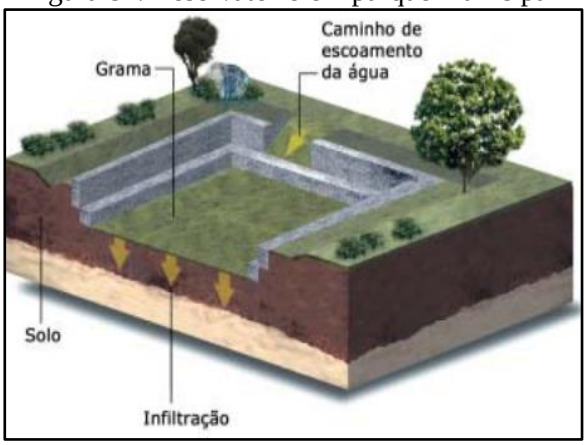

Fonte: FEAM,2006

CRUZ et al. (2001) ressalta que o controle em nível de microdrenagem pode ser realizado no lote ou no loteamento completo. O controle em nível de lote permite a redução de uma parte de impactos em decorrência da urbanização, já que ainda haverá uma vazão de contribuição das ruas, calçadas e áreas públicas, a qual não será direcionada para a bacia de detenção localizada no interior do lote.

As águas armazenadas podem ser utilizadas para fins não potáveis (por exemplo: descarga da privada, lavagem de roupas e pisos, irrigação, etc.)

As Figura 83 e Figura 84 apresentam as ilustrações de sistemas de armazenamento de água da chuva para uso residencial não potável.

Figura 83. Controle na Fonte



Fonte: Tucci, 1995

Figura 84. Esquema de água pluvial na fonte

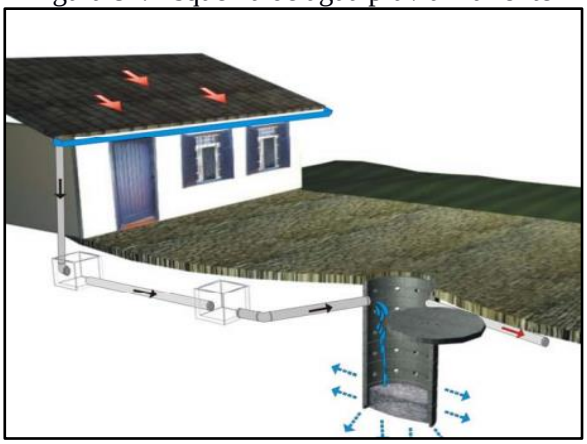

Fonte: Oliveira, 2005

Tanto as valas de infiltração quanto as bacias de percolação, os telhados armazenadores e os pavimentos permeáveis são medidas de controle na fonte que permitem o aumento da

recarga de aquíferos e a redução das vazões máximas a jusante por meio da infiltração e percolação, além de reduzir a carga de poluição difusa produzida na bacia. O Quadro 44 resume as principais características das medidas compensatórias de controle na fonte apresentadas anteriormente.

Quadro 44. Características das medidas compensatórias de controle na fonte

Tipo	Característica	Variantes	Função	Efeito
Pavimento permeável	Base porosa e reservatório.	Concreto, asfalto poroso, blocos vazados.	Armazenamento temporário no solo e infiltração.	Redução do escoamento superficial, amortecimento, melhoria da qualidade.
Trincheira de infiltração	Reservatório linear escavado no solo, preenchido com material poroso.	Com ou sem drenagem e infiltração no solo.	Armazenamento no solo e infiltração, drenagem eventual.	Redução do escoamento superficial, amortecimento, melhoria da qualidade.
Vala de infiltração	Depressões lineares em terreno permeável.	Gramadas e com proteção à erosão com pedras ou seixos.	Redução da velocidade e infiltração.	Retardo do escoamento superficial, infiltração e melhoria da qualidade.
Plano de infiltração	Faixas de terreno com grama ou cascalho com capacidade de infiltração.	Com ou sem drenagem, gramado ou com seixos.	Infiltração e armazenamento temporário.	Infiltração, melhoria da qualidade da água e eventual amortecimento.
Poços de Infiltração	Reservatório cilíndrico escavado no solo, preenchido ou não com material poroso.	Poço de infiltração ou de injeção; alimentação direta ou com tubo coletor; com ou sem enchimento	Infiltração e armazenamento temporário.	Redução do escoamento superficial, amortecimento, possível piora da qualidade da água subterrânea.
Telhados Verdes	Cobertura de solo, materiais sintéticos alveolares e membrana impermeável, com plantação de gramíneas.	Cobertura com solo e gramíneas; Telhados marrons, plantados com plantas locais.	Infiltração e armazenamento temporário.	Infiltração, melhoria da qualidade da água e eventual amortecimento.
Reservatórios de Detenção	Reservatório que ocupa o espaço disponível no lote.	Reservatório Tradicional, volume disponível com limitação de drenagem.	Retenção do volume temporário.	Amortecimento do escoamento superficial

Fonte: Tucci, 2003

Vale ressaltar que não é possível a padronização das intervenções, sendo necessário adequá-las à realidade do local. A análise das características físicas, das condições de ocupação de cada bacia e da infraestrutura de drenagem existente permitirá a indicação e o detalhamento de medidas e ações específicas para cada realidade, no que diz respeito ao controle dos espaços das águas e dos impactos no sistema de drenagem dessas bacias.

8.3.4 Diretrizes para o tratamento de fundos de vale

Os fundos de vale são espaços com características físico-ambientais importantes, interagindo com diversos processos naturais que ocorrem em nosso planeta. Mas, com a urbanização, é comum a sua degradação, resultando no afastamento físico, social e cultural da população em relação aos rios e córregos urbanos.

Enchentes, mau cheiro e insalubridade identificam os fundos de vale como áreas degradadas. Geralmente, o saneamento da área se dá pela retificação, canalização e construção de vias marginais, que enterram o problema. Pinho (1999) ressalta que as intervenções incentivaram a ocupação dessas áreas, criando, porém, uma contradição pois ao solucionar os problemas sanitários, geraram uma aceleração na apropriação dessas áreas e problemas de ordem econômica, social e ambiental.

A consequência desse processo é a transformação da região de fundo de vale em uma área desvalorizada e pouco integrada ao tecido urbano, sem o aproveitamento do seu potencial pela comunidade. Nessa situação o curso d'água não é um elemento que se integra com o seu entorno. A esse respeito, Moretti (2000) expõe que o resultado é o afastamento físico, social e cultural da sociedade com relação à água.

O "tratamento" das áreas de fundo de vale deve ser visto como o estabelecimento de serviços, manutenções ou ainda preservação e manejo do ecossistema existente nessas áreas de modo a inseri-la no ambiente urbano, entretanto, o que se vê na prática é o abandono destas áreas em virtude da situação de degradação e poluição em que se encontram. Podem ser listadas como medidas para tratamento de fundo de vale:

- Remoção e reassentamento de famílias que moram em áreas ribeirinhas irregularmente e desapropriação de áreas e imóveis particulares em áreas sujeitas à inundação;
- Limpeza dos cursos d'água e fundos de vale;
- Recuperação e revitalização de áreas ribeiras e das matas ciliares ao longo de cursos d'água naturais;

- Na impossibilidade da recuperação das matas ciliares, adotar adequados materiais de revestimento e estabilização de leito e margens, reduzindo os processos erosivos de modo a influenciar o mínimo possível no regime hidráulico e hidrológico original;
- Identificação de áreas de restrição de ocupação em fundos de vale, com vistas à proteção de ecossistemas, redução dos riscos causados por inundações;
- Construção de bacias de detenção integradas ao projeto urbanístico, por meio da criação de áreas de lazer e uso social, tais como praças e parques lineares, recuperado o valor social, natural e econômico;
- Desenvolvimento de instrumentos legais para regulamentação de soluções em drenagem pluvial.

Dentre as medidas utilizadas para tratamento de fundo de vale, as que mais se destacam são:

- **Faixa Marginal de Proteção (FMP)**

As Faixas Marginais de Proteção (FMPs) são faixas de terra necessárias à proteção, à defesa, à conservação e operação de sistemas fluviais, determinadas em projeção horizontal e considerados os níveis máximos de água, de acordo com as determinações dos órgãos federais e estaduais competentes (Lei Complementar nº 232/05).

Como tratamento de fundo de vale, a implantação de uma FMP se faz importante uma vez que assegura uma área lateral para o extravasamento das cheias ordinárias; permite o acesso de máquinas para a execução de serviços de dragagem e limpeza; proporciona melhor qualidade de vida e garante condições para a proteção da mata ciliar. A Figura 85 exemplifica as faixas que devem ser adotadas de acordo com a característica de cada corpo hídrico.

Figura 85. Faixa Marginal de Proteção em uma bacia com diferentes tipos de curso d'água

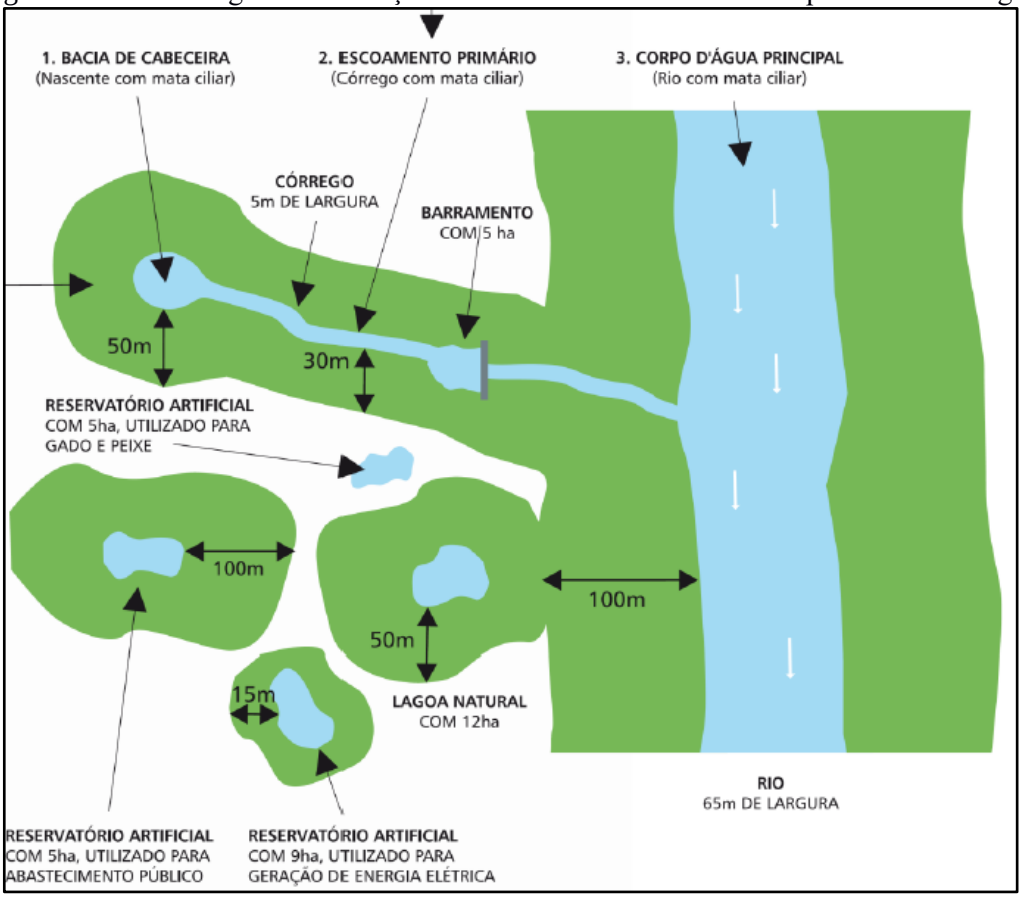

Fonte: SMA, 2009

- **Parques Lineares**

Parques lineares são intervenções urbanísticas que criam ou recuperam áreas verdes associadas à rede hídrica, utilizados como instrumentos estruturadores de programas ambientais em áreas urbanas, para o planejamento e gestão de áreas degradadas. Sua implantação busca, em geral, conciliar aspectos urbanos e ambientais, dentro da legislação vigente e da realidade existente. Essas áreas são destinadas tanto à conservação quanto à preservação dos recursos naturais a partir da interligação de fragmentos de vegetação e da agregação de funções de uso humano, promovendo lazer, cultura e rotas de locomoção não motorizada (ciclovias e caminhos de pedestres).

No que se refere ao manejo de águas pluviais, os parques lineares são apontados como uma medida sustentável de uso e ocupação das áreas de fundo de vale urbanas.

Como medida estrutural para a drenagem urbana, parques lineares aumentam a área de solo permeável, permitindo a recarga dos aquíferos subterrâneos. Estando às margens de rios e córregos, os parques contribuem para o aumento da zona de inundação dos mesmos;

favorecendo também a redução das velocidades de escoamento (conceito de redistribuição das vazões, reduzindo picos de vazão e evitando inundações em trechos a jusante).

Para que o parque linear contribua para a drenagem urbana, o ideal é que seu projeto seja integrado a outras soluções de macrodrenagem. Além das áreas de uso, o parque linear deve contar com áreas destinadas ao amortecimento das vazões durante as cheias, dispondo de dispositivos de controle e programa de manutenção.

São exemplos de estruturas que compõem os Parques Lineares:

- Praças;
- Campos de futebol;
- Ciclovias;
- Caminhos para pedestres;
- Arborização paisagística.

As Figura 86 e Figura 87 apresentam alguns exemplos de parques lineares executados no Brasil.

Figura 86. Parque Linear Nossa Senhora da Piedade, Belo Horizonte – MG



Fonte: Soluções para cidades, 2013

Figura 87. Praça das Corujas, São Paulo – SP



Fonte: Soluções para cidades, 2013

8.4 INFRAESTRUTURA DE GERENCIAMENTO DE RESÍDUOS SÓLIDOS

Como referência para o presente item, é importante citar que a Política Nacional de Resíduos Sólidos - PNRS, regida pela Lei n° 12.305, de 2 de agosto de 2010, em seu art. 13, que estabelece definições que são essenciais para o entendimento do tema Resíduos Sólidos Urbanos, como aqui serão tratados:

> *"Art. 13. Para os efeitos desta Lei, os resíduos sólidos têm a seguinte classificação: I - quanto à origem:*
>
> *a) resíduos domiciliares: os originários de atividades domésticas em residências urbanas;*
>
> *b) resíduos de limpeza urbana: os originários da varrição, limpeza de logradouros e vias públicas e outros serviços de limpeza urbana;*
>
> *c) resíduos sólidos urbanos: os englobados nas alíneas "a" e "b";*
>
> *d) resíduos de estabelecimentos comerciais e prestadores de serviços: os gerados nessas atividades, excetuados os referidos nas alíneas "b", "e", "g", "h" e "j";*
>
> *e) resíduos dos serviços públicos de saneamento básico: os gerados nessas atividades, excetuados os referidos na alínea "c";*
>
> *f) resíduos industriais: os gerados nos processos produtivos e instalações industriais;*
>
> *g) resíduos de serviços de saúde: os gerados nos serviços de saúde, conforme definido em regulamento ou em normas estabelecidas pelos órgãos do Sisnama e do SNVS;*

h) resíduos da construção civil: os gerados nas construções, reformas, reparos e demolições de obras de construção civil, incluídos os resultantes da preparação e escavação de terrenos para obras civis;

i) resíduos agrossilvipastoris: os gerados nas atividades agropecuárias e silviculturais, incluídos os relacionados a insumos utilizados nessas atividades;

j) resíduos de serviços de transportes: os originários de portos, aeroportos, terminais alfandegários, rodoviários e ferroviários e passagens de fronteira;

k) resíduos de mineração: os gerados na atividade de pesquisa, extração ou beneficiamento de minérios;

II - quanto à periculosidade:

a) resíduos perigosos: aqueles que, em razão de suas características de inflamabilidade, corrosividade, reatividade, toxicidade, patogenicidade, carcinogenicidade, teratogenicidade e mutagenicidade, apresentam significativo risco à saúde pública ou à qualidade ambiental, de acordo com lei, regulamento ou norma técnica;

b) resíduos não perigosos: aqueles não enquadrados na alínea "a".

Parágrafo único. Respeitado o disposto no art. 20, os resíduos referidos na alínea "d" do inciso I do caput, se caracterizados como não perigosos, podem, em razão de sua natureza, composição ou volume, ser equiparados aos resíduos domiciliares pelo poder público municipal."

Assim, o atendimento ao Termo de Referência PMSB/2012 - Funasa e à legislação pertinente, constituem os objetivos principais do presente trabalho, dotando assim o município de instrumentos e mecanismos que permitam a organização, planejamento, aperfeiçoamento institucional e tecnológico, ações articuladas, duradouras e eficientes, promovendo assim a universalização do acesso aos serviços de saneamento básico, através de metas definidas em um processo participativo.

Ressaltando que é de primordial importância que o município de Nova Santa Helena elabore seu Plano de Gestão Integrada de Resíduos Sólidos Urbanos Municipal, devendo se atentar ao atendimento da Lei 12.305/2010 que privilegia a redução, o reaproveitamento e a reciclagem dos resíduos sólidos gerados, por meio do manejo diferenciado dos resíduos, programas de educação ambiental e social, visando uma redução significativa dos resíduos a serem aterrados.

Os dados apresentados a seguir foram alcançados a partir da análise das informações obtidas no diagnóstico, levando-se em consideração principalmente a taxa de crescimento da população e demais informações importantes as quais devem ser consideradas, tais como: as características ambientais do município, a caracterização física e composição dos resíduos sólidos coletados, as condições econômicas e culturais da população. As conclusões e projeções obtidas foram realizadas seguindo as exigências previstas na Política Nacional dos Resíduos Sólidos.

8.4.1 Projeção da geração dos resíduos sólidos

Para cálculo das projeções de geração de Resíduos Sólidos Urbanos (RSU) foram utilizados: *1)* a população estimada para o período 2016-2036 e *2)* o índice *per capita* de geração de resíduos (kg/hab.dia) calculado para o município, conforme segue.

As estimativas populacionais utilizadas foram elaboradas pelo método de tendência, utilizada pelo IBGE nas projeções populacionais dos municípios brasileiros, e constam no item 7 do presente Prognóstico.

8.4.2 Metodologia de definição dos índices *per capita* de geração

A definição do índice *per capita* de geração de resíduos sólidos urbanos (kg/hab.dia) seguiu o seguinte percurso metodológico:

No universo de 106 municípios de Mato Grosso[1] foram selecionados aqueles que possuíam informações sobre geração de resíduos sólidos em diferentes fontes, como índice de geração per capita dos RSD, obtidos em Planos de Gerenciamento Integrado de Resíduos Sólidos (PGIRS) já elaborados em municípios do estado de 2002 à 2014[2], Sistema Nacional de Informações de Saneamento (SNIS, 2014) e Panorama dos Resíduos Sólidos no Brasil (ABRELPE, 2014).

Os levantamentos dos PGIRS permitiram a obtenção de índices *per capita* de geração de resíduos para 21 municípios.

Nos indicadores e informações do SNIS (2014) foi obtida uma amostra de 32 índices *per capita* de geração de resíduos.

[1] Municípios selecionados para elaboração do PMSB em Contrato da UFMT e FUNASA (2015)
[2]Plano de Gerenciamento Integrado de Resíduos Sólidos (PGIRS) de Juína (2002), Guiratinga (2003), Alta Floresta (2003), Alto Araguaia (2004), Alto Taquari (2004), Araguainha (2004), Luciara (2004), Ponte Branca (2004), Ribeirãozinho (2004), Santa Terezinha (2004), São Félix do Araguaia (2004), Torixoréu (2004), Campo Novo do Parecis (2005), Acorizal (2007), Barão de Melgaço (2007), Jangada (2007), Nossa Senhora do Livramento (2007), Nobres (2007), Poconé (2007), Santo Antônio do Leverger (2007), Juara (2014).

No Panorama dos Resíduos Sólidos no Brasil (2014), foram obtidos os indicadores *per capita* de geração de RSU para a região Centro-Oeste, Mato Grosso e para oito municípios do Estado. Esses índices foram utilizados como referencial numa escala comparativa entre índices *per capita*.

Para avaliação dos valores *per capita* de geração de RSU (kg/hab.dia) encontrados, considerou-se que o volume gerado de RSU está diretamente relacionado ao tamanho da população do município e ao nível de renda *per capita*. Em ambos os casos o pressuposto é que quanto maior a população maior é a quantidade *per capita* de resíduos gerados. Para testar a validade do pressuposto, utilizou-se dados do SNIS (2014) relativos a 31 municípios do universo considerado e, estimou-se o coeficiente de determinação (R2) pelo método dos mínimos quadrados. Os resultados obtidos foram 0,79 e 0,68 para população e renda *per capita*, respectivamente. Este coeficiente varia de 0 a 1 e permite estabelecer a variabilidade entre geração real e a estimada, de forma que quanto mais próximo de 1 for R2 melhores serão as estimativas. Todavia, vale lembrar que não há precisão suficiente para fazer previsões, em particular, no longo prazo, tornando-se necessária a revisão anual sistemática das projeções apresentadas.

O arranjo estatístico para definição dos índices per capita de geração de RSU, consistiram em:

a) Atualização dos índices *per capita* de geração de RSU determinados nos planos preexistentes, com taxas de crescimento anual, ressaltando que os estudos determinaram os índices *per capita* dos RSU a partir da relação entre o valor obtido da pesagem da massa de resíduos sólidos coletados e a estimativa da população urbana. Para a atualização, utilizou-se as taxas anuais de 1% e 2%. A média entre os dois índices calculados define o índice *per capita* de geração de RSU (kg/hab.dia) do município.

b) Para os municípios que não dispunham de informações suficientes para construção direta, definiu-se um índice médio *per capita* de geração de RSU (kg/hab.dia), com amostras extraídas das informações do SNIS, organizadas em grupos, segundo a faixa de população e, separadamente, segundo a renda *per capita*. Devido a inconsistência de alguns dados informados ao SNIS, foram eliminados pontos extremos de máximos e mínimos, além ou aquém de valores aceitáveis, o que melhora a confiabilidade nos resultados obtidos. Este procedimento tem como referência os valores de índices *per capita* de geração de resíduos domiciliares obtidos no item *a)* acima.

Para os municípios que não possuem o próprio índice, os per capita a serem utilizados foi encontrado pela intersecção, faixa populacional (linha) e renda per capita (coluna) da Tabela 82.

Tabela 82. Indicadores per capita de RSU segundo a faixa de população e índices de renda per capita – 2016

Faixas da renda *per capita* (Reais)	**Faixas da População (Habitantes)**						
	Até 5000	**De 5001 a 10000**	**De 10001 a 15000**	**De 15001 a 20000**	**De 20001 a 30000**	**De 30001 a 40000**	**De 40001 a 50000**
	Índices						
Até 500	0,72	0,72	0,73	0,75	0,79	0,81	0,83
501-600	0,75	0,76	0,79	0,81	0,85	0,88	0,92
601-700	0,78	0,80	0,85	0,87	0,91	0,96	1,00
701-800	0,81	0,84	0,91	0,94	0,98	1,03	1,09
801-900	0,83	0,87	0,97	1,00	1,04	1,10	1,17
901-1.000	0,86	0,91	1,03	1,06	1,10	1,18	1,26
> 1000	0,89	0,95	1,09	1,12	1,16	1,25	1,34

Fonte: Índices estimados pela Equipe PMSB-MT, 2016 conforme metodologia descrita no item 8.4.1.1 b

Destaca-se que a renda do município de Nova Santa Helena, de acordo com o censo de 2010, é de R$ 824,04 e a população do município abaixo de 5.000 habitantes. Logo, tem-se o *per capita* de RSU para a área urbana de 0,83 kg/habitante dia.

A geração *per capita* rural será calculado com base em 60% da geração de RSU. A escolha deve-se fundamentalmente as características da área rural dos municípios mato-grossenses onde cerca de 40% a 60% da composição gravimétrica média são de resíduos orgânicos, geralmente utilizados para alimentação animal e compostagem (confinamento em valas).

8.4.3 Estimativas de Resíduos Sólidos Urbanos

Apesar de no item 9.2.1. do Diagnóstico Técnico ter apresentado o *per capita* dos resíduos do município, verificou-se que existia vários parâmetros apresentados pela prefeitura que poderiam indicar um valor não condizentes com a realidade do local.

Para estimar a produção total diária, mensal e anual de RSU, adotou-se o índice *per capta* de 0,83 kg/hab.dia (Tabela 83) para a área urbana e 0,50 kg/hab.dia para área rural. O município não possui PGIRS, com análise gravimétrica de resíduos, porém será utilizado a composição gravimétrica do estado do Mato Grosso, o qual os dados foram utilizados para realização dos Diagnostico e Prognostico, sendo 54,96% de resíduos úmidos, 27,81% de

resíduos secos e 17,23% de rejeitos. Contudo, a analise deveria ser realizado no período de chuva e estiagem para melhor representatividade.

A partir dos pressupostos e critérios apresentados, a geração anual de RSU, população urbana e rural, para o horizonte de 20 anos, é projetada e apresentada na Tabela 83.

Tabela 83. Estimativa de geração anual de resíduos sólidos urbanos ao longo de 20 anos e massa total a ser aterrada- população urbana e rural

Ano	Estimativa Populacional			Prod Per capita Urbano (kg/hab.dia)	Prod Per capita Rural (kg/hab.dia)	Geração Urbana (T/ano)	Geração Rural (T/ano)
	Total	Urbana	Rural				
2016	3.583	2.203	1.380	0,83	0,50	667,30	250,88
2017	3.599	2.233	1.366	0,84	0,50	683,25	250,86
2018	3.615	2.262	1.353	0,85	0,51	699,15	250,90
2019	3.631	2.291	1.340	0,86	0,51	715,00	251,02
2020	3.646	2.318	1.328	0,86	0,52	730,79	251,20
2021	3.661	2.345	1.316	0,87	0,52	746,51	251,47
2022	3.675	2.370	1.305	0,88	0,53	762,17	251,81
2023	3.689	2.395	1.294	0,89	0,53	777,74	252,23
2024	3.702	2.418	1.284	0,90	0,54	793,23	252,74
2025	3.715	2.440	1.274	0,91	0,54	808,60	253,34
2026	3.727	2.462	1.265	0,92	0,55	823,87	254,03
2027	3.739	2.482	1.257	0,93	0,56	839,00	254,82
2028	3.750	2.502	1.248	0,94	0,56	854,00	255,72
2029	3.761	2.520	1.241	0,94	0,57	868,85	256,72
2030	3.771	2.537	1.234	0,95	0,57	883,52	257,84
2031	3.781	2.553	1.228	0,96	0,58	898,01	259,07
2032	3.790	2.568	1.222	0,97	0,58	912,30	260,43
2033	3.799	2.582	1.217	0,98	0,59	926,37	261,93
2034	3.807	2.595	1.212	0,99	0,60	940,20	263,56
2035	3.814	2.606	1.208	1,00	0,60	953,77	265,33
2036	3.822	2.617	1.204	1,01	0,61	967,53	267,11
				Massa total parcial (T)		**17.251,16**	**5.373,00**
				Massa Total Produzida (T)		**22.624,16**	

Fonte: PMSB-MT, 2016

Em Nova Santa Helena, assim como na maioria dos municípios brasileiros, a geração de resíduos está diretamente relacionada a fatores referentes ao estilo de vida e ao poder aquisitivo da população (diminuindo a renda *per capita* diminui a geração de resíduos sólidos no município), questões culturais, e ainda a questões relacionadas à abrangência da coleta e à existência de uma política de gestão de resíduos sólidos.

Estima-se que atualmente sejam geradas cerca de 667,30 toneladas de RSU por ano, cuja média *per capita* de produção de resíduos é de 0,83 kg/hab.dia (referente a 2015). Esse *per capita* é inferior ao de produção de resíduos no Estado de Mato Grosso, que é de 1,06 kg/hab.dia. O município não conta ainda com um serviço público de coleta seletiva de RSU, entretanto esse serviço deve ser prestado de forma regular com vista a atender à PNSR, Lei n° 12.305/10 (BRASIL, 2010).

Este Plano deve incentivar e incrementar a coleta seletiva com programas de educação ambiental, equipamentos para a coleta, roteiros que atinjam toda a população, ampliando o aproveitamento dos materiais potencialmente recicláveis coletados no município, e instalação de locais adequados para transbordo desses materiais e transportados para uma UTC.

8.4.2.1. Estimativa de resíduos urbano para a área urbana

A Tabela 84, apresenta as projeções da produção de resíduos, diária, mensal e anual bem como a quantidade de resíduos úmidos, secos e rejeitos a ser produzidos num cenário de 20 anos, para área urbana.

Tabela 84. Estimativa de geração de resíduos sólidos urbanos ao longo de 20 anos - área urbana do município

Ano	População urbana (hab.)	Índice *per capita*	Prod diária (ton/dia)	Prod mensal (ton/mes)	Prod anual (ton/ano)	Resíduos úmidos (ton/dia)	Resíduos Secos (ton/dia)	Rejeito (ton/dia)
2016	2.203	0,83	1,83	55	667,30	1,00	0,51	0,32
2017	2.233	0,84	1,87	56	683,25	1,03	0,52	0,32
2018	2.262	0,85	1,92	57	699,15	1,05	0,53	0,33
2019	2.291	0,86	1,96	59	715,00	1,08	0,54	0,34
2020	2.318	0,86	2,00	60	730,79	1,10	0,56	0,34
2021	2.345	0,87	2,05	61	746,51	1,12	0,57	0,35
2022	2.370	0,88	2,09	63	762,17	1,15	0,58	0,36
2023	2.395	0,89	2,13	64	777,74	1,17	0,59	0,37
2024	2.418	0,90	2,17	65	793,23	1,19	0,60	0,37
2025	2.440	0,91	2,22	66	808,60	1,22	0,62	0,38
2026	2.462	0,92	2,26	68	823,87	1,24	0,63	0,39
2027	2.482	0,93	2,30	69	839,00	1,26	0,64	0,40
2028	2.502	0,94	2,34	70	854,00	1,29	0,65	0,40
2029	2.520	0,94	2,38	71	868,85	1,31	0,66	0,41
2030	2.537	0,95	2,42	73	883,52	1,33	0,67	0,42
2031	2.553	0,96	2,46	74	898,01	1,35	0,68	0,42
2032	2.568	0,97	2,50	75	912,30	1,37	0,70	0,43
2033	2.582	0,98	2,54	76	926,37	1,39	0,71	0,44
2034	2.595	0,99	2,58	77	940,20	1,42	0,72	0,44
2035	2.606	1,00	2,61	78	953,77	1,44	0,73	0,45
2036	2.617	1,01	2,65	80	967,53	1,46	0,74	0,46

Fonte: PMSB-MT,2016

A partir da análise da Tabela 84, é possível observar que a projeção da geração de resíduos sólidos estimada para o início de plano é de aproximadamente 667,30 toneladas por ano. Ao longo do horizonte do Plano a projeção indica um aumento na geração de resíduos indo para aproximadamente 967,53 toneladas de resíduos sólidos/ano, um aumento considerável quando comparado com o início de plano, cerca de 60%, caso se mantenha a taxa crescente da produção *per capita* na área urbana. A Figura 88 ilustra a quantidade de resíduos produzida na área urbana.

Figura 88. Produção de resíduos sólidos ao longo do horizonte de 20 anos

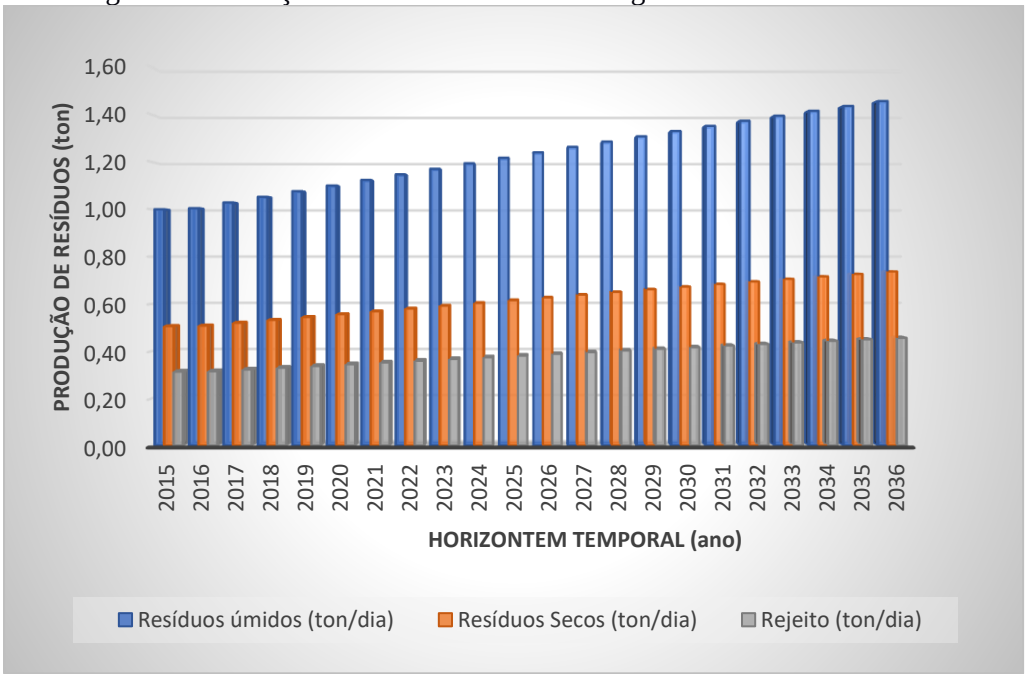

Fonte: PMSB-MT,2016

A disposição final dos rejeitos dos RSU de Nova Santa Helena é realizada em um lixão. Esta área atende a sede. O lixão não atende às premissas da PNRS, motivo pela qual o poder público deve, em caráter de urgência, disponibilizar recursos financeiros para avaliar áreas e adquirir aquela que for a mais adequada, sob o ponto de vista ambiental e de engenharia, para implantar um aterro sanitário e uma UTC para exclusivamente aterrar os rejeitos.

As estimativas de volumes gerados anualmente – entre estes a geração total, o potencial para a reciclagem, o volume passível de ser compostado e o volume destinado ao futuro aterro sanitário (aqui considerado rejeito) de Nova Santa Helena durante o horizonte temporal do PMSB, isto é, de 2016 a 2036 – estão descritas na Tabela 85. Utilizou-se as metas de reciclagem tendo como premissa a composição gravimétrica dos resíduos do município. Dessa forma os dados utilizados foram:

- Recicláveis (t) – 54,96%;
- Orgânico (t) – 27,81%;
- Rejeitos (t) – 17,23%

Considerando as metas de reciclagem propostas no cenário moderado, tem-se no final do período de planejamento uma redução de resíduos enviados para aterro sanitário, mesmo com o crescimento da população e do *per capita*.

Tabela 85. Estimativa de geração de resíduos sólidos total, seco e rejeito ao longo de 20 anos – área urbana

Ano	Produção Urbana Anual (t)	Eficiência da Coleta Seletiva (%)	Eficiência Compostagem (%)	Resíduos - Composição (IBGE, 2010)			Total Valorizado (t)	Resíduo a depositar em aterro (t)
				Recicláveis (t)	Orgânicos (t)	Rejeitos (t)		
				27,81%	54,96%	17,23%		
2016	667,30	0%	0%	185,58	366,75	114,98	0,00	667,30
2017	683,25	0%	0%	190,01	375,51	117,72	0,00	683,25
2018	699,15	0%	0%	194,43	384,25	120,46	0,00	699,15
2019	715,00	0%	0%	198,84	392,97	123,20	0,00	715,00
2020	730,79	6%	0%	203,23	401,64	125,92	12,19	718,60
2021	746,51	11%	5%	207,61	410,28	128,62	43,35	703,16
2022	762,17	16%	10%	211,96	418,89	131,32	75,80	686,37
2023	777,74	21%	12%	216,29	427,45	134,00	96,71	681,03
2024	793,23	26%	15%	220,60	435,96	136,67	122,75	670,48
2025	808,60	30%	17%	224,87	444,41	139,32	141,89	666,72
2026	823,87	33%	18%	229,12	452,80	141,95	157,11	666,75
2027	839,00	37%	19%	233,33	461,12	144,56	172,78	666,23
2028	854,00	40%	20%	237,50	469,36	147,14	188,87	665,13
2029	868,85	43%	22%	241,63	477,52	149,70	205,36	663,49
2030	883,52	45%	23%	245,71	485,58	152,23	222,25	661,27
2031	898,01	48%	25%	249,74	493,55	154,73	239,54	658,47
2032	912,30	50%	26%	253,71	501,40	157,19	257,22	655,08
2033	926,37	53%	28%	257,62	509,13	159,61	275,26	651,10
2034	940,20	55%	29%	261,47	516,73	162,00	293,66	646,54
2035	953,77	58%	30%	265,24	524,19	164,34	307,15	646,62
2036	967,53	60%	30%	269,07	531,75	166,71	320,97	646,56

Fonte: PMSB-MT, 106

Como o município não possui coleta seletiva, se não houver a implantação de coleta seletiva no plano, estima-se que a massa de resíduos a ser aterrada ao longo do período do projeto deve alcançar cerca de 967,53 t/ano. Caso o município implante a coleta seletiva, conforme proposto no Cenário Moderado, em muito reduzirá a quantidade a ser aterrada. Neste caso somente os rejeitos, como fraldas descartáveis, absorventes, papeis higiênicos, couros, ossos, fragmentos de madeira e materiais sem aceitação pelo mercado reciclador seriam aterrados, ou seja, haverá a valorização de aproximadamente 320,97 toneladas de resíduos.

O cenário atual apresenta-se a evolução ao longo do horizonte de planejamento com envio significativo de resíduos ao “Lixão”. Já o moderado, vê se uma considerável queda e manutenção de quantitativos a serem destinados a essas áreas, indicando o reaproveitamento de resíduos em outras atividades e outros fins evitando sua disposição final de forma inadequada.

Para elevar o aproveitamento dos resíduos, bem como o valor a eles agregado, é importante que a segregação dessa fração (seca) ocorra na fonte geradora, evitando a contaminação da parte seca pelo líquido dos resíduos úmidos.

A coleta seletiva deverá primeiramente abranger as regiões de melhor acesso e maior concentração urbana, e posteriormente, o serviço deverá ser expandido, de forma gradativa, às demais áreas do município, acompanhada sempre do programa de educação ambiental.

Destaca-se que foi proposto como meta no cenário moderado, para a área urbana da sede do município, o percentual a 60% da população atendida pela coleta seletiva, conferindo a Nova Santa Helena em conformidade com a Lei 12.305/2010 da PNRS a qual destaca que municípios que tenham e realizam a coleta seletiva terão prioridades de crédito junto ao governo federal.

A PNRS prevê ainda que somente poderão ser encaminhados para o aterro sanitário, ou outra forma correta de disposição final, aqueles resíduos que não puderem ser reaproveitados de forma alguma, os chamados rejeitos.

O estudo comparativo utilizando-se a reciclagem e a compostagem para o reaproveitamento dos resíduos para Nova Santa Helena é visto na Figura 89. Verifica-se que sem a utilização dessas ferramentas ao longo do plano será depositado no aterro sanitário cerca de 967,53 toneladas ao longo do Plano, e com a implementação da reciclagem e compostagem juntamente com a política dos 3 R’s em 2036 haverá uma menor quantidade a ser aterrada cerca de 646,56 toneladas/ano.

Figura 89. Massa total de resíduos da área urbana com e sem reaproveitamento

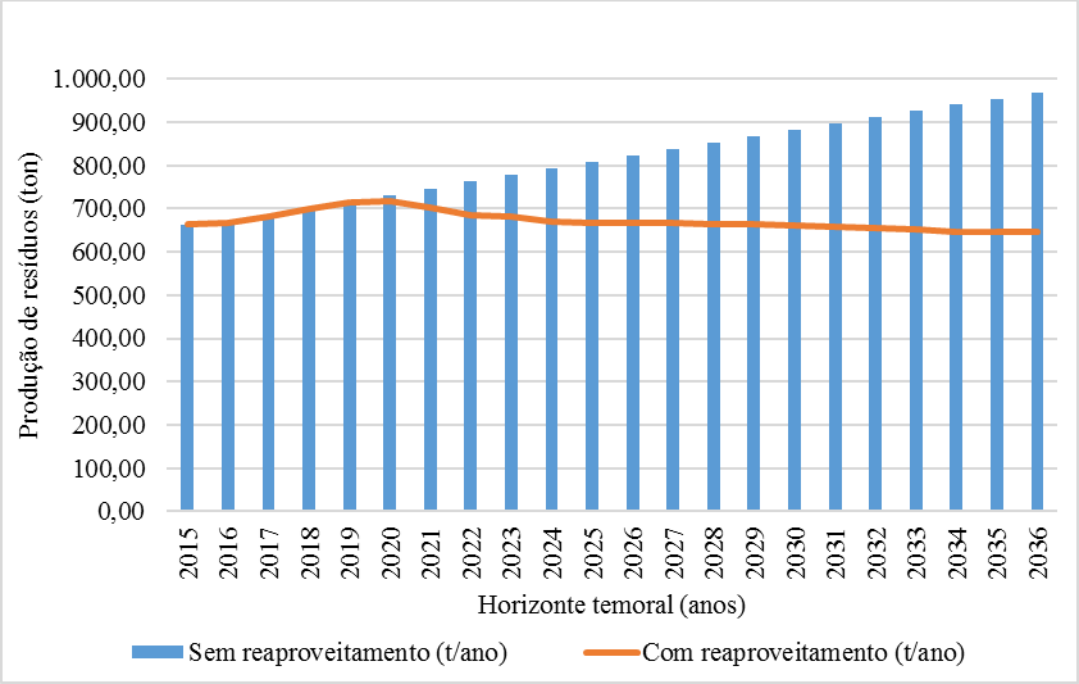

Fonte: PMSB-MT,2016

Para esta projeção é imprescindível que o processo de educação para a geração de resíduos seja feito de forma paralela e tão avançado quanto os dados acima apresentados. A orientação, através de ações e projetos educativos, bem como a adequada fiscalização do órgão ambiental para as atividades potencialmente poluidoras e grandes geradores deve ter como premissa básica a modificação dos costumes e o desenvolvimento de senso de responsabilidade de cada ator envolvido na geração dos resíduos, o que já está previsto na PNRS (Lei Federal nº 12.305/2010 – que instituiu a PNRS).

8.4.3.1 Estimativas de resíduos sólidos urbanos nos Distritos, Quilombolas, Assentamentos e Comunidades dispersas

As projeções da produção de resíduos, diária, mensal e anual, bem como a quantidade de resíduos secos e rejeitos a ser produzidos num cenário de 20 anos, para as áreas rurais dispersas, são apresentadas na Tabela 86. Não foi efetuado o cálculo dos resíduos úmidos, uma vez que, na zona rural eles são utilizados para alimentação de animais e aves, bem como para produção de adubo orgânico em fundos de quintal.

.

Tabela 86. Estimativa de geração de resíduos sólidos urbanos ao longo de 20 anos - área rural do município

Ano	População Rural (hab.)	Índice *per capita*	Prod diária (ton/dia)	Prod mensal (ton/mes)	Prod anual (ton/ano)	Resíduos Secos (ton/dia)	Rejeito (ton/dia)
2016	1.380	0,50	0,69	20,62	250,88	0,19	0,12
2017	1.366	0,50	0,69	20,62	250,86	0,32	0,20
2018	1.353	0,51	0,69	20,62	250,90	0,32	0,20
2019	1.340	0,51	0,69	20,63	251,02	0,32	0,20
2020	1.328	0,52	0,69	20,65	251,20	0,32	0,20
2021	1.316	0,52	0,69	20,67	251,47	0,32	0,20
2022	1.305	0,53	0,69	20,70	251,81	0,32	0,20
2023	1.294	0,53	0,69	20,73	252,23	0,32	0,20
2024	1.284	0,54	0,69	20,77	252,74	0,32	0,20
2025	1.274	0,54	0,69	20,82	253,34	0,32	0,20
2026	1.265	0,55	0,70	20,88	254,03	0,32	0,20
2027	1.257	0,56	0,70	20,94	254,82	0,32	0,20
2028	1.248	0,56	0,70	21,02	255,72	0,32	0,20
2029	1.241	0,57	0,70	21,10	256,72	0,33	0,20
2030	1.234	0,57	0,71	21,19	257,84	0,33	0,20
2031	1.228	0,58	0,71	21,29	259,07	0,33	0,20
2032	1.222	0,58	0,71	21,41	260,43	0,33	0,20
2033	1.217	0,59	0,72	21,53	261,93	0,33	0,21
2034	1.212	0,60	0,72	21,66	263,56	0,33	0,21
2035	1.208	0,60	0,73	21,81	265,33	0,34	0,21
2036	1.204	0,61	0,73	21,95	267,11	0,34	0,21

Fonte: PMSB-MT,2016

Estima-se que seja gerado cerca de 250,88 t/dia (atual) cuja média *per capita* de produção de resíduos é de 0,50 kg/hab.dia para o início de plano e 267,11t/dia para o final de plano com p*er capita* médio de produção de 0,73 kg/hab.dia.

Verifica-se que a produção de resíduos é baixa, e quando se avalia a quantidade de resíduos secos e rejeitos produzidos tem-se 0,34 t/ano e 0,21 t/ano respectivamente. Sabe-se que os resíduos úmidos já são reutilizados no dia a dia da vida diária rural, seja para alimentação dos animais ou na compostagem. Foi proposto a implementação da coleta seletiva correspondente em cerca de 60% de atendimento no distrito e 15% nas demais áreas rurais.

Dessa forma, propõe-se que sejam instalados pontos estratégicos para a coleta dos resíduos secos produzidos nestes assentamentos e que a coleta seja quinzenal, feita pela ação pública, que a encaminhará para a destinação final respeitando as características dos resíduos – que neste caso se espera que seja para fins de reciclagem.

Para que a atividade de destinação dos resíduos sólidos no meio rural obtenha sucesso, deverá ser realizada campanhas de esclarecimento para a população do meio rural, de modo a possibilitar que a comunidade siga as instruções de apenas destinarem os resíduos secos para este local, pois em função da coleta ser apenas quinzenal, outros resíduos poderão causar cheiros desagradáveis (orgânicos) e dificultar a potencialidade da reciclagem dos resíduos secos.

Também deverá ser reforçado junto a população do meio rural que a destinação das embalagens de agrotóxicos deverá continuar a ser feita como rege a legislação vigente, e de forma alguma ser destinada aos postos de coleta de resíduos sólidos.

8.4.4 Metodologia para o cálculo dos custos da prestação de serviços públicos de limpeza urbana e de manejo de resíduos sólidos

Custos adequados, qualidade e aumento da oferta são pressupostos para a cobrança dos serviços, um dos objetivos da PNRS, artigo 7, item X – regularidade, continuidade e universalização da prestação dos serviços públicos de limpeza urbana e do manejo dos resíduos sólidos, com adoção de mecanismos gerenciais e econômicos que assegurem a recuperação dos custos dos serviços prestados, como forma de garantir sua sustentabilidade operacional e financeira, observada a Lei n° 11.445, de 2007 – Diretrizes Nacionais para o Saneamento Básico.

O Poder Executivo Municipal é responsável pela coleta de resíduos sólidos urbanos, de prestadores de serviços públicos de saneamento e atividades de pequenos comércios. Os

serviços públicos na área de resíduos sólidos correspondem à coleta, transporte, tratamento e disposição final de resíduos sólidos e limpeza de vias e logradouros públicos.

Os resíduos perigosos, industriais, de construção e demolição ou resultantes de serviços de saúde, conforme estabelece a legislação ambiental em vigor, não devem ser coletados pelo serviço regular de coleta de resíduos sólidos urbanos, e devem ser objeto de estudo nos planos de gerenciamento de resíduos sólidos específicos e de responsabilidade do gerador.

A PNRS (Lei Federal nº 11.445 de 2007) estabelece, no Art. 29, que os serviços públicos de limpeza urbana e manejo de resíduos sólidos urbanos terão a sustentabilidade econômico-financeira assegurada, sempre que possível, mediante remuneração pela cobrança dos serviços, podendo ser taxas ou tarifas e outros preços públicos, em conformidade com o regime de prestação do serviço e atividades.

O Art. 35 da Política Nacional de Saneamento Básico, estabelece que as taxas ou tarifas decorrentes da prestação de serviço público de limpeza urbana e de manejo de resíduos sólidos urbanos devem levar em conta os seguintes itens: a adequada destinação dos resíduos coletados; o nível de renda da população da área atendida; as características dos lotes urbanos e as áreas que podem ser neles edificadas; o peso ou o volume médio coletado por habitante ou por domicílio.

O inciso II do Art. 45 da Constituição Federal autoriza a União, os Estados, o Distrito Federal e municípios a instituírem taxas sobre os serviços públicos específicos e divisíveis prestados ao contribuinte ou postos à disposição.

Seguem alguns critérios que podem ser utilizados para determinação do valor e observações sobre tarifas e taxas para os serviços de limpeza urbana e manejo de resíduos sólidos quando da elaboração do PGIRS do Município, conforme determinado na hierarquização das prioridades, sendo:

- Frequência da coleta;
- Estado de conservação das vias e tipo de pavimento;
- Natureza ou atividade (domiciliar, industrial, comercial, público, entre outros);
- Metro quadrado ou fração do imóvel;
- Produção de lixo do imóvel. Com diferenciação do custo do serviço, conforme o bairro onde se localiza o imóvel e a utilização a que este se destina (considera-se o custo total anual da coleta de lixo);

- Número de inscrições imobiliárias por destinação e por grupo de bairros que apresentem as mesmas características em termos de custos operacionais e de produção de resíduos por unidade imobiliária.

Recomenda-se que os valores da taxa sejam cobrados e atualizados. Quando da atualização dos valores, o município deve iniciar a taxação visando a equalização das receitas com os custos e investimentos para a gestão de resíduos sólidos, recuperação de passivos ambientais e inovações tecnológicas do modelo de prestação definido.

8.4.5 Regras para o transporte e outras etapas do gerenciamento de resíduos sólidos

O transporte de resíduos sólidos é regulamentado por meio de normas técnicas e resoluções vigentes, devendo cada resíduo ser transportado corretamente. A seguir serão apresentadas regras para o transporte e outras etapas do gerenciamento de resíduos sólidos, definindo as responsabilidades quanto à sua implantação e operacionalização.

A Prefeitura, como os demais setores, deverá realizar o transporte de seus resíduos, com empresas habilitadas e licenciadas no órgão ambiental do Estado. O transporte terrestre de resíduos sólidos é regulamentado pela NBR 13.221/2010, não sendo aplicado aos materiais radioativos, transportes aéreos, hidroviário, marítimo, assim como ao transporte interno, numa mesma área, do gerador, conforme descrito a seguir:

- O transporte de resíduos deve ser realizado por meio de veículo e/ou equipamento adequado, obedecendo às regulamentações pertinentes. Durante o transporte, o resíduo não pode estar exposto às intempéries nem ao meio ambiente, assim como deve estar devidamente acondicionado para evitar o seu espalhamento na via pública;
- O estado de conservação do equipamento de transporte deve ser tal que não permita vazamento ou derramamento do resíduo, devendo atender à legislação ambiental específica (federal, estadual ou municipal);
- A descontaminação dos equipamentos de transporte, quando necessária, deve ser realizada em local adequado. Para o manuseio e destinação adequada de resíduos, deve ser verificada a classificação discriminada na ABNT NBR 10004/2004;
- Para o armazenamento de resíduos perigosos, deve ser verificada a ABNT NBR 12235/1992, assim como o transporte de resíduos de serviços de saúde devem atender também às ABNT NBR 12807/1993, ABNT NBR 12808/1993, ABNT NBR 12809/1993 e ABNT NBR 12810/1993.

Diante do exposto recomenda-se a elaboração de Projeto Informativo/Educativo para a população, Prefeitura e entidades prestadoras de serviços, comerciais e industriais do município visando o cumprimento das normas vigentes.

Para enquadrar de forma eficiente e clara os empreendimentos que estão sujeitos ao Art. 20 da Lei 12.305/2010, regulamentada pelo Decreto nº. 7.404/2010, que define as responsabilidades e competências à elaboração de plano de gerenciamento de resíduos sólidos os mesmos deverão ser informados, para que apresentem seus planos de gerenciamentos de resíduos sólidos específicos. O encaminhamento do plano de gerenciamento de resíduos deverá ser realizado para a esfera de competência de cada empreendimento.

Para um melhor entendimento, segue Art. 20 da Lei 12.305/2010:

> *"I - os geradores de resíduos sólidos previstos nas alíneas "e", "f", "g" e "k" do inciso I do art. 13;*
>
> *II - os estabelecimentos comerciais e de prestação de serviços que:*
>
> *a) gerem resíduos perigosos;*
>
> *b) gerem resíduos que, mesmo caracterizados como não perigosos, por sua natureza, composição ou volume, não sejam equiparados aos resíduos domiciliares pelo poder público municipal;*
>
> *III - as empresas de construção civil, nos termos do regulamento ou de normas estabelecidas pelos órgãos do Sisnama;*
>
> *IV - os responsáveis pelos terminais e outras instalações referidas na alínea "j" do inciso I do art. 13 e, nos termos do regulamento ou de normas estabelecidas pelos órgãos do Sisnama e, se couber, do SNVS, as empresas de transporte;*
>
> *V - os responsáveis por atividades agrossilvopastoris, se exigido pelo órgão competente do Sisnama, do SNVS ou do Suasa" (BRASIL, 2010).*
>
> *órgão competente do Sisnama, do SNVS ou do Suasa (BRASIL, 2010).*

8.4.6 Critérios para pontos de apoio ao sistema de limpeza urbana

A garantia da qualidade e cobertura dos serviços de limpeza urbana e manejo dos resíduos sólidos municipais dependem diretamente da capacidade de atuação da administração pública ou privada, além de ser reflexo do correto dimensionamento de recursos humanos, equipamentos e unidades operacionais.

A falta de definição de critérios nos diversos setores da área de planejamento como apoio à guarnição, centros de coleta voluntária, mensagens educativas para a área de

planejamento em geral e para a população específica, causam inúmeros problemas do sistema de limpeza urbana e estão associados à insuficiência operacional da prestação dos serviços.

A seguir são elencados critérios para a implantação e operação de pontos de apoio ao sistema de limpeza urbana municipal, bem como de melhorias das campanhas informativas e apoio às equipes envolvidas, como:

Ecopontos ou Pontos de Entrega Voluntária (PEV) - Os Ecopontos, ou pontos de entrega voluntária, de resíduos volumosos de que trata a ABNT/NBR 15.112/2004 - "Resíduos da Construção Civil e Resíduos Volumosos – Áreas de Transbordo e Triagem – Diretrizes para Projeto, Implantação e Operação" constituem-se numa alternativa de apoio para a gestão do sistema de limpeza urbana, principalmente no que concerne aos diversos tipos de resíduos volumosos, de construção civil e de podas, evitando ocorrências deste tipo de problema para a limpeza urbana municipal.

Deverão ser instalações públicas e de uso gratuito pela população, e devem receber resíduos em pequenas quantidades (no máximo 1m³, ou seja, os pequenos geradores), os resíduos da construção civil, recicláveis, volumosos, pneus, dentre outros resíduos que não são coletados na coleta convencional ou pelos Locais de Entrega Voluntária de Recicláveis - LEV's.

Segundo a ABNT/NBR 15.112/2004, alguns critérios e aspectos técnicos devem ser observados na implantação de Ecopontos, tais como:

- Isolamento da área através de isolamento do perímetro da área de operação, de maneira a controlar a entrada de pessoas e animais;
- Identificação visível e descritiva das atividades desenvolvidas;
- Equipamentos de proteção individual, proteção contra descargas atmosféricas e de combate a incêndio;
- Sistemas de proteção ambiental, como forma de controlar a poeira, ruídos;
- Sistemas de drenagem superficial e revestimento primário do piso das áreas de acesso, operação e estocagem, utilizável em qualquer condição climática.
- Ainda, destacam-se as seguintes diretrizes de operação:
- Restrição de recebimento de cargas de resíduos da construção civil constituídas predominantemente por resíduos de classe D - aqueles considerados perigosos e capazes de causar riscos à saúde humana ou ao meio ambiente, se gerenciados de forma inadequada. Podem ser tóxicos, inflamáveis, reativos (capazes de causar explosões) ou patogênicos (capazes de transmitir doenças);

- Triagem, classificação e acondicionamento em locais diferenciados de todo o resíduo recebido; destinação adequada dos rejeitos;
- Evitar o acúmulo de material não triado;
- Resíduos volumosos devem ter como destino a reutilização, reciclagem, armazenamento ou disposição final.

Para a concepção dos critérios dos ecopontos é necessário a elaboração de um projeto executivo. Dentre as estruturas que compõe um PEV, devem haver locais para o armazenamento temporário de Resíduos da Construção Civil e Demolição - RCCD, solos e rejeitos da construção civil; baias para armazenamento de resíduos volumosos - RV; baias em local coberto para o armazenamento de móveis domiciliares, de pneus, resíduos eletrônicos e perigosos; e uma para papel, papelão e isopor.

Pontos de Apoio às Guarnições e Frentes de Trabalho - a falta de legislação com dispositivos legais específicos que tratem do conforto e de normas de higiene e segurança do trabalho para os sistemas de saneamento, dentre eles a limpeza urbana, faz com que os trabalhadores estejam sujeitos às normativas genéricas.

Dentre as Normas Regulamentadoras da Higiene e Segurança do Trabalho, destaca-se (com vistas a contribuir com os serviços de limpeza) a NR 24 - "Condições sanitárias e de conforto nos locais de trabalho". Esta normativa apresenta diretrizes e exigências que garantem o conforto e boas condições de trabalhadores envolvidos em diversos tipos de atividades. Esta normativa apresenta diretrizes gerais, podendo ser adaptadas e adequadas aos serviços de limpeza.

A NR 24 cita em linhas gerais que devem ser observadas nos locais de trabalho como a existência de instalações sanitárias, vestiários, refeitórios, cozinhas, além das condições de higiene e conforto por ocasião das refeições.

Porém, nos casos dos serviços de varrição e das frentes de trabalho dos aterros sanitários, os pontos de apoio devem ser descentralizados e dispostos em áreas estratégicas que permitam o fácil e rápido acesso por parte dos funcionários ao longo de sua jornada de trabalho.

Instalação de Locais de Entrega Voluntários - LEV's: prioriza pontos de grande circulação de pessoas, como supermercados, postos de combustíveis, farmácias, praças, dentre outros, considerando a densidade populacional. Estes locais devem possuir ao mínimo: facilidade para o estacionamento de veículos; local público, visando garantir o livre acesso dos participantes; entorno não sujeito a alagamentos e intempéries (ação da chuva, vendavais, etc.); boa iluminação.

A frequência do recolhimento dos resíduos acondicionados nestas estruturas dependerá da taxa de adesão da população, devendo ser recolhido ao menos uma vez na semana.

Instalação da Unidade de Triagem de Resíduos - UTR: a unidade de triagem é uma das edificações e instalações destinadas ao manejo dos materiais domiciliares e comerciais com a separação dos resíduos secos e úmidos, enfardamento e comercialização. Esta é uma infraestrutura primordial para que se possa alcançar os almejados princípios de redução, reutilização, reciclagem da PNRS.

Ressalta-se que sua eficiência é importante é de suma importância para que se possa atingir um alto índice de redução dos resíduos a serem dispostos no aterro sanitário e, consequentemente, o aumento da vida útil deste, bem como a minimização do valor por tonelada de disposição final de resíduos sólidos.

Unidade de Compostagem - UC: A compostagem é definida como a decomposição da matéria orgânica pela ação de organismos biológicos, em condições físicas e químicas adequadas.

Recomenda-se que a instalação da UC seja dentro da área onde será instalada a nova UTR ou o mais próximo possível, facilitando a logística de movimentação de resíduos. No caso de ser instalada junto a UTR poderá compartilhar as estruturas, minimizando o investimento.

A UC é componente essencial para que se possa alcançar um elevado índice de redução dos resíduos a serem disposto no aterro sanitário, uma vez que, 39,2% dos resíduos gerados no município são orgânicos. Deste modo, a implantação da UC aumentará a vida útil do aterro sanitário, além de reduzir os custos de disposição final de resíduos sólidos e gerar renda proveniente da comercialização de composto.

8.4.7 Participação do poder público na coleta seletiva e na logística reversa

Entre outros princípios e instrumentos introduzidos pela PNRS, Lei nº 12.305/2010, e seu regulamento, Decreto Nº 7.404/2010, destacam-se a responsabilidade compartilhada pelo ciclo de vida dos produtos e a logística reversa.

Nos termos da PNRS, a responsabilidade compartilhada pelo ciclo de vida dos produtos é o conjunto de atribuições individualizadas e encadeadas dos fabricantes, importadores, distribuidores e comerciantes, dos consumidores e dos titulares dos serviços públicos de limpeza urbana e de manejo dos resíduos sólidos, para minimizar o volume de resíduos sólidos e rejeitos gerados, bem como para reduzir os impactos causados à saúde humana e à qualidade ambiental decorrentes do ciclo de vida dos produtos.

São obrigados a estruturar e implementar sistemas de logística reversa, mediante retorno dos produtos após o uso pelo consumidor, de forma independente do serviço público de limpeza urbana e de manejo dos resíduos sólidos, os fabricantes, importadores, distribuidores e comerciantes de:

> *"I - agrotóxicos, seus resíduos e embalagens, assim como outros produtos cuja embalagem, após o uso, constitua resíduo perigoso, observadas as regras de gerenciamento de resíduos perigosos previstas em lei ou regulamento, em normas estabelecidas pelos órgãos do Sisnama, do SNVS e do Suasa, ou em normas técnicas;*
> *II - pilhas e baterias;*
> *III - pneus;*
> *IV - óleos lubrificantes, seus resíduos e embalagens;*
> *V - lâmpadas fluorescentes, de vapor de sódio e mercúrio e de luz mista;*
> *VI - produtos eletroeletrônicos e seus componentes."*

De acordo com o Ministério do Meio Ambiente - MMA, quatro produtos já possuem o sistema de logística reversa implantada, sendo estes: as embalagens de agrotóxicos, pneus, as pilhas e baterias e o óleo lubrificante usado ou contaminado.

Destaca-se, caso o titular do serviço público de limpeza urbana e de manejo de resíduos sólidos encarregue-se dessa função, por acordo ou termo de compromisso firmado com o setor empresarial, deverá ser devidamente remunerado por isso.

Dessa forma, cabe ao titular dos serviços públicos de limpeza urbana e de manejo de resíduos sólidos, conforme art. 36 da Lei, e priorizando a organização e o funcionamento de cooperativas ou de outras formas de associação de catadores de materiais reutilizáveis e recicláveis:

- Adotar procedimentos para reaproveitar os resíduos sólidos reutilizáveis e recicláveis oriundos dos serviços públicos de limpeza urbana e de manejo de resíduos sólidos;
- Estabelecer sistema de coleta seletiva;
- Articular com os agentes econômicos e sociais medidas para viabilizar o retorno ao ciclo produtivo dos resíduos sólidos reutilizáveis e recicláveis oriundos dos serviços de limpeza urbana e de manejo de resíduos sólidos;
- Realizar as atividades definidas por acordo setorial ou termo de compromisso na forma do § 7o do art. 33, mediante a devida remuneração pelo setor empresarial;
- Implantar sistema de compostagem para resíduos sólidos orgânicos e articular com os agentes econômicos e sociais formas de utilização do composto produzido;

- Dar disposição final ambientalmente adequada aos resíduos e rejeitos oriundos dos serviços públicos de limpeza urbana e de manejo de resíduos sólidos.

Deve-se buscar implantar a criação de cooperativas ou de outras formas de associação de catadores de materiais reutilizáveis e recicláveis formadas por pessoas físicas de baixa renda, bem como sua contratação.

Recomenda-se ainda, a criação da Lei Municipal da Logística reversa ou mesmo sua introdução na Política Municipal de Saneamento.

8.4.8 Critérios de escolha da área para localização do bota fora dos resíduos inertes gerados

No município de Nova Santa Helena não existe área de bota-fora licenciada para a disposição dos Resíduos da Construção Civil (RCC). Porém a Resolução CONAMA 307/2002, alterada Resolução nº 448/2012, estabelece diretrizes, critérios e procedimentos para a gestão dos RCC.

O Art. 5º desta Resolução estabelece que é instrumento para a implementação da gestão dos resíduos da construção civil o Plano Municipal de Gestão de Resíduos da Construção Civil - PMGRCC, a ser elaborado pelos municípios, em consonância com o PGIRS que também deve ser elaborado pelo munícipio. No PMGRCC deverão constar:

> "I - *As diretrizes técnicas e procedimentos para o exercício das responsabilidades dos pequenos geradores, em conformidade com os critérios técnicos do sistema de limpeza urbana local e para os Planos de Gerenciamento de Resíduos da Construção Civil a serem elaborados pelos grandes geradores, possibilitando o exercício das responsabilidades de todos os geradores;*
>
> *II - O cadastramento de áreas, públicas ou privadas, aptas para recebimento, triagem e armazenamento temporário de pequenos volumes, em conformidade com o porte da área urbana municipal, possibilitando a destinação posterior dos resíduos oriundos de pequenos geradores às áreas de beneficiamento;*
>
> *III - O estabelecimento de processos de licenciamento para as áreas de beneficiamento e reservação de resíduos e de disposição final de rejeitos;*
>
> *IV - A proibição da disposição dos resíduos de construção em áreas não licenciadas;*
>
> *V - O incentivo à reinserção dos resíduos reutilizáveis ou reciclados no ciclo produtivo;*

VI - A definição de critérios para o cadastramento de transportadores;

VII - As ações de orientação, de fiscalização e de controle dos agentes envolvidos;

VIII - As ações educativas visando reduzir a geração de resíduos e possibilitar a sua segregação."

Portanto, visando o atendimento a referida Resolução que estabelece diretrizes, critérios e procedimentos para a gestão dos resíduos da construção civil, é de primordial importância a elaboração do Plano de Gestão de Resíduos da Construção Civil - PGRCC, visando a correta escolha de área para localização do bota-fora dos resíduos inertes gerados.

Os RSCC gerados no município estão sendo descartados pelos munícipes em frente as residências ou em algum ponto afastado das vias públicas. O responsável pela limpeza pública coleta esses resíduos sem qualquer custo para o gerador, no entanto, não há periodicidade. Como uma parcela considerável dos resíduos inertes gerados no município são de origem da construção civil (responsabilidade do gerador), fica evidente que a administração pública está com o ônus da coleta e a destinação dos resíduos. Diante deste cenário, o poder público precisa criar mecanismo de cobrança que realmente cubra os custos com estes serviços.

Além da problemática elencada anteriormente, há outro problema, diferentes tipos de resíduos estão sendo misturadas com os inertes, a exemplo de plásticos, latas de tintas, resíduos domésticos, entre outros, fato este que precisa imediatamente ser corrigido.

O local onde os resíduos são descartados não segue as normas técnicas de segurança, causando possíveis contaminações ambientais, além de que este resíduo também é usado como tapa buraco.

A municipalidade deve fiscalizar de forma efetiva o tipo de resíduos a ser transportado para o bota fora e as condições em que estão sendo destinados. Os resíduos devem ser separados da terra, que poderá ter uma finalidade mais nobre. Posteriormente os RCC poderão ser utilizado para pavimentação e aterramentos em geral.

Recomenda-se que a prefeitura cobre uma taxa por carga a ser transportada (até 6 m^3), para resíduos oriundos da construção civil, sendo que estes deverão atender as características de inertes. A taxa deve ser normatizada de forma que seja capaz de suprir os custos com a despesa. Os resíduos de características não inertes, como: latas de tintas, latas de solventes e outros, deverão ser destinados para o intermediário conforme a legislação.

8.4.9 Identificação de áreas favoráveis para disposição final ambientalmente adequada de rejeitos

A Lei nº 12.305/2010, em seu Capítulo II, inciso VIII define "disposição final ambientalmente adequada" como: distribuição ordenada de rejeitos em aterros, observando normas operacionais específicas de modo a evitar danos ou riscos à saúde pública e à segurança e a minimizar os impactos ambientais adversos.

Os critérios a serem atendidos quando da escolha de um local de implantação do aterro sanitário são definidos pelo órgão ambiental do Estado a Secretaria Estadual de Meio Ambiente – Sema-MT, bem como a legislação aplicável a aterros sanitários, descritos em normas técnicas, resoluções, portarias e normas ministeriais.

Inúmeros estudos indicam que os aspectos fundamentais na escolha de áreas para instalação de aterro sanitário de resíduos sólidos urbanos são: a proteção dos recursos naturais (água, solo e vegetação); a proteção de comunidade e bens já instalados (núcleo urbano, aeródromo, indústrias, reservas naturais etc.); a racionalização de custos na execução, manutenção, encerramento e monitoramento do empreendimento.

A NBR 13896/97, da ABNT, que fixa as condições mínimas exigíveis para projeto, implantação e operação de aterros de resíduos não perigosos, estabelece como critérios para a localização de aterro sanitário as seguintes condições: que o impacto ambiental decorrente da instalação do aterro seja minimizado; a aceitação do empreendimento pela população seja maximizado; esteja de acordo com o zoneamento da região; tenha longo tempo de vida útil e necessite de um mínimo de obras para início da operação. Recomenda-se, ainda, evitar áreas com declividade inferior a 1% ou superior a 30%, vez que a topografia é fator determinante na escolha do método construtivo e nas obras de terraplenagem; o reconhecimento do perfil do solo, subsolo e a capacidade de carga; que a permeabilidade seja inferior a 10^{-6} cm/s; o nível do lençol freático, em período crítico, não inferior a 1,5 m do fundo da célula do aterro; o aterro deve se localizar a uma distância mínima de 200 m de corpos d'água; que não seja instalado em áreas cuja supressão da vegetação implique na retirada de espécies em risco de extinção etc.

Na escolha das alternativas locacionais de áreas para aterros fez-se uso de método automatizado, com emprego de ferramentas de geoprocessamento, uso de mapas, informações (malha rodoviária, terras indígenas, unidades de conservação etc.) e estabelecimento de restrições, tais como: distância de núcleo urbano, de margens de rodovias, de cursos d'água, de aeródromos, terras indígenas etc., facilitando assim a pré-seleção. Destaca-se que os aterros

serão concebidos e operados para atendimento consorciado de municípios, a localização das áreas levou em conta a facilidade de acesso, a densidade populacional e logística.

Importante ressaltar que na pré-seleção das áreas não foram realizados levantamentos de campo de forma a se conhecer algumas das características do meio físico (geologia, geotecnia, hidrogeologia etc.), do meio biótico (vegetação, fauna) e a valoração das áreas.

Na impossibilidade da realização dos levantamentos de campo e como forma de superar tais limitações, foi contatada a Sema - Coordenação de Resíduos Sólidos, e aguarda-se que nos sejam disponibilizados, para consulta, dados de licenciamentos de aterros sanitários dos municípios do estado, em tramitação ou aprovados pelo órgão ambiental. Com o conhecimento da localização e das características físicas e bióticas de áreas já escolhidas, em análise no órgão ambiental, espera-se melhor embasamento e fiabilidade na pré-seleção das áreas, que deverão ser submetidas à análise e aprovação da Sema (alternativas locacionais) para posteriores estudos ambientais, conforme exige o processo de licenciamento de aterro sanitário.

Para melhor visualização, segue o Mapa 11. Alternativas locacionais para área de aterro consorciado.

A outra opção seria que os resíduos fossem encaminhados para disposição final no aterro privado de Primaverinha, o que já vem ocorrendo segundo informações da Prefeitura municipal.

ALTERNATIVAS LOCACIONAIS PARA ÁREAS DE ATERRO CONSORCIADO

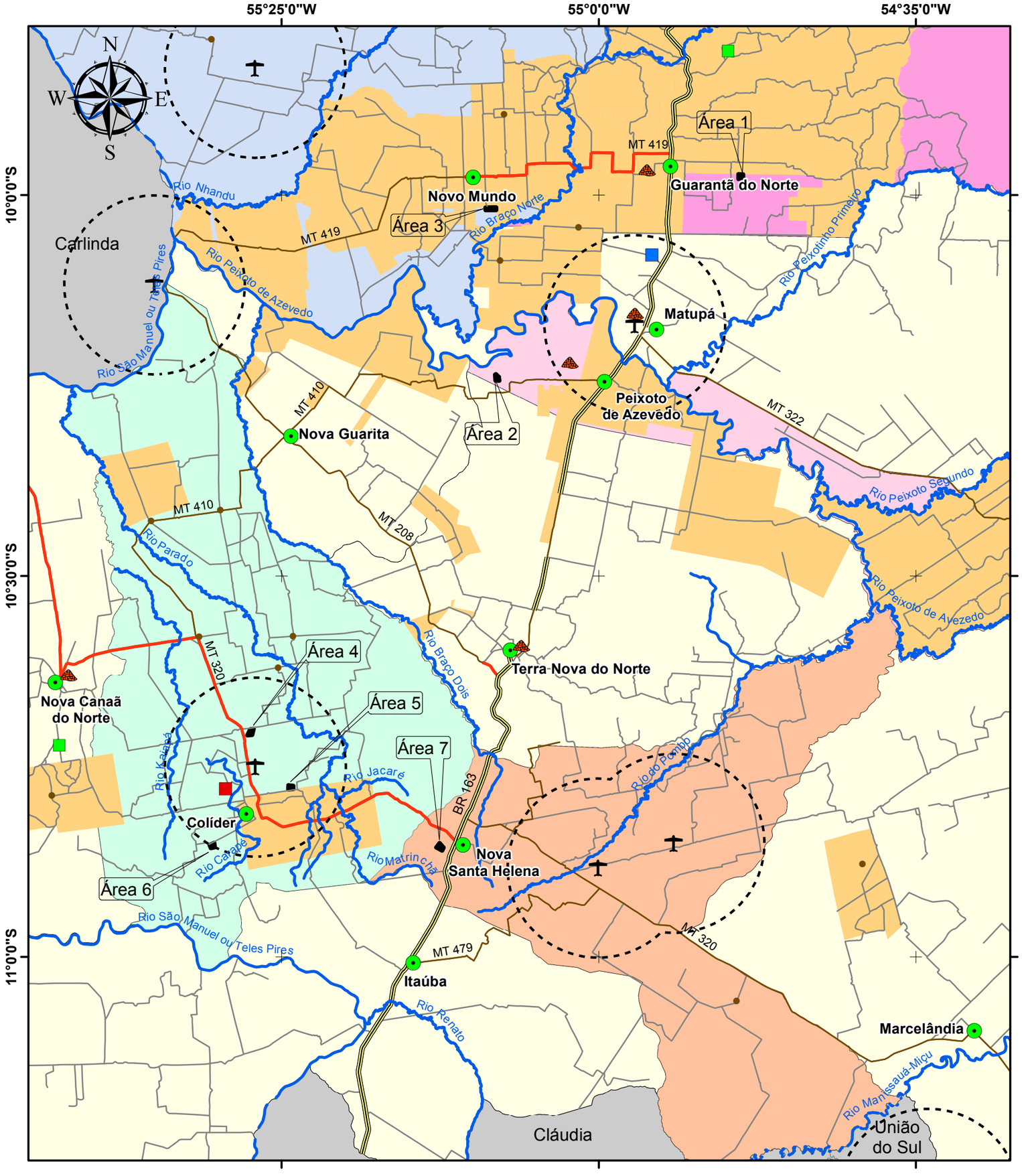

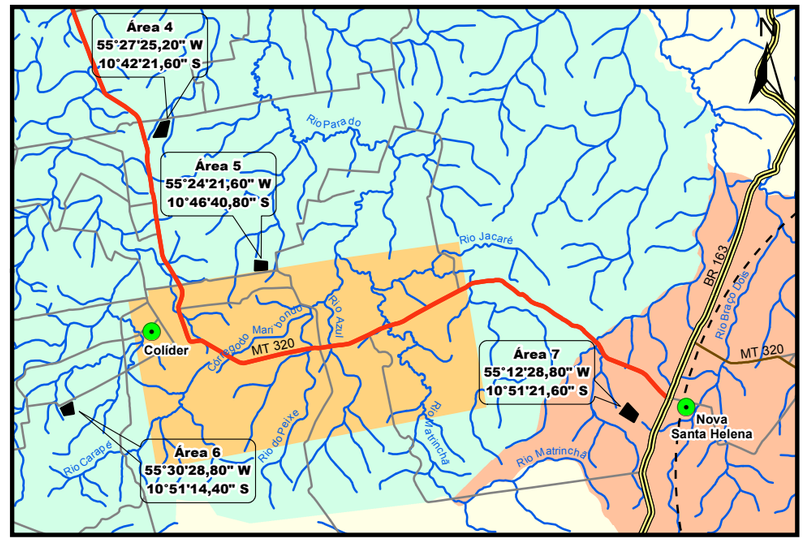

Legenda

- Sedes Municipais
- Aeródromos (APA 13 e 20 km)
- Localidades Rurais
- Aterro Sanitário Colíder
- Aterro Sanitário Matupá
- Alternativas Locacionais existentes
- Lixões Municipais
- Alternativas Locacionais
- Assentamentos
- Limite Municipal Colíder
- Limite Municipal Guarantã do Norte
- Limite Municipal Nova Santa Helena
- Limite Municipal Novo Mundo
- Limite Municipal Peixoto de Azevedo
- Consórcio Portal da Amazônia
- Municípios de Mato Grosso
- Hidrografia

Rodovias Federais (BR)
- Asfalto
- Terra

Rodovias Estaduais (MT)
- Asfalto
- Terra

Rodovias Municipais
- Vias Vicinais

Fonte dos dados:
Vetoriais: ANAC 2016
SEPLAN 2012
SEMA 2008
PMSB 2016

Escala 1:600.000
0 10 20 Km

Sistema de Coordenadas Geográficas:
Datum: SIRGAS 2000
Elaborado em Novembro/2016

Plano Municipal de Saneamento Básico
Consórcio Portal da Amazônia

PMSB-MT · FUNASA · GOVERNO DE MATO GROSSO ESTADO DE TRANSFORMAÇÃO · UFMT · GOVERNO DO ESTADO DE MATO GROSSO

8.4.10 Procedimentos operacionais e especificações mínimas para serviços públicos de limpeza urbana e de manejo de resíduos sólidos

Os serviços públicos de limpeza urbana e manejo de resíduos sólidos urbanos demandam a utilização de diversos procedimentos operacionais e especificações técnicas mínimas de modo a garantir a efetiva prestação do serviço, com regularidade e integralidade; qualidade da prestação do serviço; saúde e a segurança dos trabalhadores envolvidos; manutenção das condições de salubridade e higiene dos espaços públicos; eficiência a sustentabilidade dos serviços; adoção de medidas que visem redução, reutilização e reciclagem dos resíduos, entre outras.

Diversas são as normas técnicas e as diretrizes que norteiam o manejo e a realização de serviços públicos de limpeza urbana e de manejo de resíduos sólidos, incluindo a disposição final ambientalmente adequada dos rejeitos. Entre os procedimentos operacionais e as especificações mínimas a serem adotados estão:

- Acondicionamento – ABNT/NBR 9191/99 - identifica os sacos de lixo classificados pela norma que estabelece: dimensões, capacidade volumétrica, resistência a levantamento e queda, a perfuração estática, a estanqueidade de líquidos acumulados no fundo e a não transparência;
- Coleta Domiciliar - ABNT/NBR 12980/93 - Coleta convencional: caminhão coletor compactador; coleta seletiva: caminhão com carroceria fechada e metálica;
- Roteiro de coleta - O veículo coletor deve esgotar sua capacidade de carga no percurso antes de se dirigir ao local de tratamento ou disposição final.
- Destinação final - Triagem dos resíduos secos, prensagem e enfardamento para comercialização para indústrias de reciclagem dos distintos materiais (papel, plástico, metal). Reciclagem da parcela orgânica por meio de compostagem;
- Disposição final - Os critérios de seleção das áreas de disposição final devem levar em conta aspectos técnicos e legais, econômico-financeiros e os políticos setoriais;
- Varrição – Deve ser realizada na região central, diária ou alternadamente. Os equipamentos mínimos são: vassoura, pá, carrinho, sacos plásticos, equipamentos de proteção do trabalhador (luvas, chapéu ou boné, calças, sapato fechado, protetor solar, entre outros);
- Capina e roçagem – São feitas com enxadas, pás e raspadores. O acabamento se dá com vassouras.
- Roçada – Adota-se o uso de foices, roçadeiras, serras, alfanjes; deve-se priorizar a segurança do trabalhador no manuseio desses equipamentos.

- Limpeza de locais de feiras livres – Impede que resíduos se espalhem, controla odores, libera o local para outras atividades e trânsito de pessoas; recomenda-se colocar caçambas moveis. A maior parte dos resíduos gerados nesses locais deve ser encaminhada para compostagem.

Para que se possa contemplar uma redução na destinação final dos resíduos sólidos para o aterro sanitário, deverão ser observadas atividades que potencializem a redução, a reutilização, a reciclagem e o tratamento, de modo que apenas os rejeitos e/ou resíduos que não sejam viáveis financeiramente ou não tenham alternativas tecnológicas para sua reciclagem sejam encaminhados para a destinação final. Neste caso se buscará seguir os preceitos de tratamento dos resíduos orgânicos com a compostagem, reciclagem para os resíduos secos, sendo implantada a coleta diferenciada (secos e úmidos) e a disposição final ambientalmente adequada dos rejeitos.

9 AÇÕES PARA EVENTOS DE EMERGÊNCIA E CONTINGÊNCIA

Neste item apresentaremos as ações para eventos de emergência e de contingência que visam minimizar os impactos de situações eventuais que possam interromper o saneamento básico do município de Nova Santa Helena - MT, buscando destacar as estruturas disponíveis e recomendar as formas de atuação dos prestadores de serviço, tanto no caráter preventivo como corretivo, procurando elevar o grau de segurança e continuidade operacional dos serviços e estruturas.

Entende-se como emergencial, o evento perigoso que leva a situações críticas ou urgentes. Já a contingência, é aquilo que pode ou não suceder, a incerteza e a eventualidade.

9.1 PLANO DE CONTINGÊNCIA

A Lei n. 11.445/2007, em seu art. 2º, Inc. XI, estabelece como princípios fundamentais para a prestação dos serviços a segurança, a qualidade e a regularidade. Essas medidas devem garantir o funcionamento adequado dos serviços, e em casos de ocorrência de anormalidades ou situações críticas deverão ser tomadas decisões que visem minimizar ou eliminar os riscos incidentes sobre os usuários dos serviços.

Estas ações são previstas no Plano Municipal de Saneamento Básico como Ações de Emergência e Contingência, consideradas parte do conteúdo mínimo do PMSB, disposto no art. 19, Inc. IV, da Lei n. 11.445/20067.

Um plano de contingência, também chamado de planejamento de riscos ou plano de desastres, tem o objetivo de descrever as medidas a serem tomadas pela gestão pública,

incluindo a ativação de processos manuais, para fazer com que seus processos vitais voltem a funcionar plenamente, ou num estado minimamente aceitável, o mais rápido possível, evitando assim uma paralisação prolongada que possa gerar maiores prejuízos à comunidade local.

Já um plano de emergência compõe o conjunto de medidas de autoproteção (organização e procedimentos) abrangentes do ciclo, juntamente com a Defesa Civil incluindo a prevenção, o planejamento, a atuação em caso de emergência e a volta da normalidade da prestação dos serviços. A sua elaboração tem por objetivo diminuir a probabilidade de ocorrência de acidentes e limitar as suas consequências, caso ocorram, a fim de evitar a perda de vidas humanas ou bens, o aumento da capacidade de resposta do estabelecimento ou mesmo para prevenir traumas resultantes de uma situação de emergência.

Um plano integrado de saneamento básico deve conter um programa operacional emergencial que delineie, de forma preventiva, ações de determinada natureza quando verificado algum tipo de evento danoso ou perigoso para a coletividade. Em linhas gerais, o programa prevê diretrizes gerais para que todos os órgãos ou entidades envolvidas atuem em tempo hábil quando da ocorrência de eventos deste tipo.

A resposta rápida e eficiente ao evento danoso não pode prescindir de um conjunto de processos e procedimentos que previnem, descobrem e mitiguem impactos que possam comprometer os recursos e bens associados.

O objetivo é prever as situações de anormalidade nos serviços de abastecimento de água, esgotamento sanitário, limpeza pública e drenagem urbana, e para estas situações estabelecer as ações mitigadoras e de correção, garantindo funcionalidade e condições operacionais aos serviços mesmo que em caráter precário.

Em linhas gerais, foram definidos os cenários de emergências, suas ações e as responsabilidades estabelecidas para atendê-las referentes aos componentes dos sistemas de saneamento, com o intuito de alertar a municipalidade da necessidade de treinar, organizar, orientar, facilitar, agilizar e uniformizar as ações necessárias às respostas de controle e combate às ocorrências atípicas.

No âmbito do saneamento básico, essas ações compreendem dois momentos distintos para sua elaboração. O primeiro compreende a fase de identificação de cenários emergenciais e definição de ações para contingenciamento e soluções das anormalidades. O segundo compreende a definição dos critérios e responsabilidades para a operacionalização destas ações.

Esta tarefa deverá ser articulada pela administração municipal juntamente com os diversos órgãos envolvidos e que de forma direta ou indireta participem das ações. Entretanto, o Plano Municipal de Saneamento apresentará subsídios importantes para sua preparação.

9.2 IDENTIFICAÇÃO E ANÁLISE DE CENÁRIOS PARA EMERGÊNCIAS E CONTINGÊNCIAS

A operação em contingência é uma atividade de tempo real que mitiga os riscos para a segurança dos serviços e contribui para a sua manutenção quanto à disponibilidade e qualidade em casos de indisponibilidade de funcionalidades de partes dos sistemas.

É importante observar que o planejamento de contingência ou de emergência pode ser estruturado para os diversos níveis de preparação e resposta aos desastres: estadual, regional, municipal, comunitário e até mesmo familiar. Considerando ainda que o planejamento não ocorre de forma isolada, organizações cujos esforços serão necessários para que o plano funcione não podem ser ignoradas na fase de planejamento. Ou seja, além de ser multifuncional, o processo de planejamento para desastres deve ser inclusivo, ou seja, deve envolver órgãos governamentais, organizações não governamentais e empresas privadas.

Algumas definições são importantes para se ter claro as diferenciações entre as ações a serem tomadas.

Desastre: é o resultado de eventos adversos, naturais ou provocados pelo homem, sobre um ecossistema (vulnerável), causando danos humanos, materiais e/ou ambientais e consequentes prejuízos econômicos e sociais. Os desastres são quantificados em função dos danos e prejuízos, em termos de intensidade, enquanto que os eventos adversos são quantificados em termos de magnitude.

Dano: o dano é uma medida que define a intensidade ou severidade da lesão resultante de um acidente ou evento adverso. Caracteriza-se pela perda humana, material ou ambiental, física ou funcional, que pode resultar, caso seja perdido o controle sobre o risco.

Situação de emergência: trata do reconhecimento legal, exercido pelo poder público de situação anormal, provocada por desastres, causando danos superáveis e suportáveis pela comunidade afetada. Deve ser realizado através de medidas públicas.

Estado de calamidade pública: refere-se ao reconhecimento legal pelo poder público de situação anormal, provocada por desastres, causando sérios danos à comunidade afetada, inclusive à incolumidade ou à vida de seus integrantes.

Seguindo as orientações contidas do Ministério das Cidades, junto às diretrizes para a Definição da Política e Elaboração de PMSB (2010) as ações para emergências, contingências e desastres, devem apresentar as seguintes orientações:

- • Diretrizes para os planos de racionamento e atendimento a aumentos de demanda temporária;
- • Diretrizes para a integração com os planos locais de contingência;
- • Regras de atendimento e funcionamento operacional para situações críticas na prestação de serviços, inclusive para a adoção de mecanismos tarifários de contingência;
- • Prever, conforme as necessidades locais, a elaboração do Plano Municipal de Redução de Riscos.

Na sequência algumas considerações específicas são salientadas dentro de cada setor do saneamento básico

Abastecimento de Água: interrupções no abastecimento de água podem acontecer por diversos motivos, inclusive por ocorrências inesperadas como rompimento de redes e adutoras de água, quebra de equipamentos, contaminação da água distribuída, dentre outros. Para regularizar o atendimento deste serviço de forma mais ágil ou impedir a interrupção no abastecimento, ações para emergências e contingências devem ser previstas de forma a orientar o procedimento a ser adotado e a possível solução do problema. Deverá ser elaborado um plano de ação contra contaminação do manancial, plano de ação contra a contaminação da água distribuída, interrupção do abastecimento e controle de perda de água tratada.

Esgotamento Sanitário: extravasamento de esgoto nas unidades do sistema e anormalidades no funcionamento das estações de tratamento de esgoto, causando prejuízos a eficiência, colocam em risco a qualidade ambiental do município, podendo contaminar recursos hídricos e solo. Para estes casos, assim como para interrupção da coleta de esgoto por motivos diversos, como por rompimento de coletores, medidas de emergência e contingência devem ser previstas. Outros impactos causados em emergências nos sistemas de esgotamento sanitário comumente se refletem mais significativamente sobre as condições gerais do ambiente externo, com a contaminação do solo e das águas superficiais e subterrâneas, entretanto essas condições impõem à população impactos sobre a qualidade das águas captadas por poços ou mananciais superficiais, odores desagradáveis, entre outros inconvenientes.

Drenagem e Manejo das Águas Pluviais Urbanas: áreas com sistema de drenagem ineficiente, com emissários e dissipadores de energia insuficientes, causam problemas como erosões e alagamentos, comprometendo o atendimento deste serviço no caso de grandes

precipitações, emergências, sinistros, ocorrências atípicas ou eventos climáticos inesperados. Cabe destacar a necessidade de se adotar medidas de emergência e contingência para ocorrências atípicas Os impactos de problema com drenagem são menos evidentes no dia a dia, porém a falta de sistema de drenagem ou a existência de sistemas subdimensionados ou ainda a falta de manutenção em redes, galerias e bocas de lobo são normalmente responsáveis pelas condições de alagamento em situações de chuvas intensas, assoreamento e erosão dos corpos hídricos e que acarretam perdas materiais significativas à população, além de riscos quanto à salubridade.

Limpeza Urbana e Manejo de Resíduos Sólidos: paralisação da coleta de resíduos e limpeza pública, bem como ineficiência da coleta seletiva e inexistência de sistema de compostagem poderão gerar incômodos à população e comprometimento da saúde pública e ambiental. A limpeza das vias através da varrição trata-se de serviço primordial para a manutenção de uma cidade limpa e salubre. Diante disso, medidas de contingência devem ser adotadas para casos de eventos emergenciais de paralisação dos serviços relacionados à limpeza pública, coleta e destinação de resíduos. Na manutenção e operação dos serviços de limpeza urbana e manejo de resíduos sólidos, deverão ser utilizados mecanismos locais e corporativos de gestão, objetivando prevenir eventuais ocorrências indesejadas através do controle e monitoramento das condições físicas das instalações (ex: disposição a ceu aberto, lixão) e, principalmente, dos equipamentos operacionais (ex: caminhão coletor), visando minimizar a ocorrência de sinistros e interrupções na prestação dos serviços. Já o impedimento do funcionamento dos serviços de coleta regular de resíduos acarreta problemas quase que imediatos para a saúde pública pela exposição dos resíduos em vias e logradouros públicos, resultando em condições para proliferação de insetos e outros vetores transmissores de doenças.

Diante das condições apresentadas, foram identificadas situações que caracterizam anormalidades aos serviços de saneamento básico e apontadas as respectivas ações de mitigação de forma a controlá-las e saná-las.

Visando sistematizar essas informações, foi elaborado o quadro a seguir de inter-relação dos cenários de emergência e respectivas ações associadas, para os principais elementos que compõem as estruturas de saneamento. A sequência da medida emergencial corresponde às descrições que serão utilizadas para os eventos estimados e correlacionados com os componentes do sistema de diferentes setores do saneamento: abastecimento de água, rede coletora de tratamento de esgoto sanitário, resíduos sólidos, e o setor de drenagem urbana,

quando as ocorrências de eventos emergenciais identificados, utilizando a sequência da medida emergencial de referência.

Quadro 45. Medidas para situações de emergência e contingência no Sistema de Abastecimento de Água de Nova Santa Helena

Medidas Emergenciais		Atores Envolvidos		
		Prefeitura Municipal	Prestador de Serviço	Outros
1	Paralisação completa da operação	X	X	
2	Paralisação parcial da operação	X	X	
3	Comunicação ao responsável técnico	X	X	
4	Comunicação à administração pública – secretaria ou órgão responsável	X	X	X
5	Comunicação à defesa civil e/ou corpo de bombeiros	X	X	X
6	Comunicação ao órgão ambiental e/ou polícia ambiental	X	X	X
7	Comunicação à população	X	X	X
8	Substituição de equipamento		X	X
9	Substituição de pessoal		X	
10	Manutenção corretiva		X	X
11	Uso de equipamento ou veículo reserva		X	X
12	Solicitação de apoio aos municípios vizinhos	X		
13	Manobra operacional		X	X
14	Descarga de rede		X	X
15	Isolamento de área e remoção de pessoas	X	X	X

Quadro 46. Eventos de Emergência e Contingência para os componentes do Sistema de Abastecimento de Agua de Nova Santa Helena

Eventos	COMPONENTES DO SISTEMA DE ABASTECIMENTO							
	Manancial	Captação	Adutora de Água Bruta	ETA	Recalque de Água Tratada	Reservatório	Rede de Distribuição	Sistemas Alternativos
Precipitações intensas	2, 3, 4, 5, 6, 7	2, 3, 4, 5, 6, 7		2, 3, 4, 5, 6, 7				1, 2, 3, 4, 5, 6, 7
Enchentes	1, 2, 3, 4, 5, 6, 7	1, 2, 3, 4, 5, 6, 7	2, 3, 4, 5, 6, 7	2, 3, 4, 5, 6, 7			2, 3, 4, 5, 6, 7	2, 3, 4, 5, 6, 7
Falta de energia				2, 3, 4, 5, 7	2, 3, 4, 5, 7	2, 3, 4, 5, 7	2, 3, 4, 5, 7	2, 3, 4, 5, 7
Falha mecânica		2, 3, 4, 8, 10, 11	2, 3, 4, 8, 10, 11	2, 3, 4, 8, 10, 11	2, 3, 4, 8, 10, 11		2, 3, 4, 8, 10, 11	2, 3, 4, 8, 10, 11
Rompimento		2, 3, 4, 10, 11, 13	2, 3, 4, 10, 11, 13	2, 3, 4, 10, 11, 13	2, 3, 4, 10, 11, 13	2, 3, 4, 10, 11, 13	2, 3, 4, 10, 11, 13	2, 3, 4, 10, 11, 13
Entupimento		2, 3, 4, 10	2, 3, 4, 10	2, 3, 4, 10	2, 3, 4, 10			2, 3, 4, 10
Escorregamento	1, 2, 3, 4, 5, 6, 7, 10	1, 2, 3, 4, 5, 6, 7, 10	1, 2, 3, 4, 5, 6, 7, 10	1, 2, 3, 4, 5, 6, 7, 10		1, 2, 3, 4, 5, 6, 7, 10	1, 2, 3, 4, 5, 6, 7, 10	1, 2, 3, 4, 5, 6, 7, 10
Acesso impedido	3, 4, 5, 10	3, 4, 5, 10	3, 4, 5, 10	3, 4, 5, 10		3, 4, 5, 10	3, 4, 5, 10	3, 4, 5, 10
Acidente ambiental	1, 2, 3, 4, 5, 6, 7			1, 2, 3, 4, 5, 6, 7		1, 2, 3, 4, 5, 6, 7	1, 2, 3, 4, 5, 6, 7	1, 2, 3, 4, 5, 6, 7
Greve		2, 3, 4, 7, 9, 13	2, 3, 4, 7, 9, 13	2, 3, 4, 7, 9, 13	2, 3, 4, 7, 9, 13	2, 3, 4, 7, 9, 13	2, 3, 4, 7, 9, 13	2, 3, 4, 7, 9, 13
Falta ao trabalho		2, 3, 4, 9	2, 3, 4, 9	2, 3, 4, 9	2, 3, 4, 9	2, 3, 4, 9	2, 3, 4, 9	2, 3, 4, 9
Sabotagem	1, 2, 3, 4, 5, 6, 7, 10	1, 2, 3, 4, 5, 6, 7, 10	1, 2, 3, 4, 5, 6, 7, 10	1, 2, 3, 4, 5, 6, 7, 10	1, 2, 3, 4, 5, 6, 7, 10	1, 2, 3, 4, 5, 6, 7, 10	1, 2, 3, 4, 5, 6, 7, 10	1, 2, 3, 4, 5, 6, 7, 10
Depredação	3, 4, 5, 6, 7, 8, 10, 11	3, 4, 5, 6, 7, 8, 10, 11	3, 4, 5, 6, 7, 8, 10, 11	3, 4, 5, 6, 7, 8, 10, 11	3, 4, 5, 6, 7, 8, 10, 11	3, 4, 5, 6, 7, 8, 10, 11	3, 4, 5, 6, 7, 8, 10, 11	3, 4, 5, 6, 7, 8, 10, 11
Incêndio		1, 2, 3, 4, 5, 6, 7, 8, 10, 11		1, 2, 3, 4, 5, 6, 7, 8, 10, 11				1, 2, 3, 4, 5, 6, 7, 8, 10, 11
Explosão				1, 2, 3, 4, 5, 6, 7, 8, 10, 11				1, 2, 3, 4, 5, 6, 7, 8, 10, 11

Fonte: PMSB106, 2016

Quadro 47.Eventos de Emergência e Contingência para os componentes do Sistema de Esgotamento Sanitário de Nova Santa Helena

Eventos	COMPONENTES DO SISTEMA			
	Rede Coletora	Interceptores	ETE	Corpo Receptor
Precipitações intensas	1, 2, 3, 4, 5, 6, 7	1,2,3, 4, 5, 6, 7	1,2,3, 4, 5, 6, 7	
Enchentes	1, 2, 3, 4, 5, 6, 7	1, 2, 3, 4, 5, 6, 7	1, 2, 3, 4, 5, 6, 7	
Falta de energia		2, 3, 4, 5 e 7	2, 3, 4, 5 e 7	
Falha mecânica		2, 3, 4, 8, 10, 11	2, 3, 4, 8, 10, 11	
Rompimento		2, 3, 4, 10 ,11	2, 3, 4, 10 ,11	2, 3, 4, 10, 11
Entupimento		2, 3, 4, 10	2, 3, 4, 10	
Represamento				2, 3, 4, 6, 10
Escorregamento	1, 2, 3, 4, 5, 6, 7, 10	1, 2, 3, 4, 5, 6, 7, 10	1, 2, 3, 4, 5, 6, 7, 10	
Impedimento de acesso	3, 4, 5, 10	3, 4, 5, 10	3, 4, 5, 10	
Acidente ambiental				1, 2, 3, 4, 5, 6, 7
Vazamento de efluente				
Greve	2, 3, 4, 9, 13	2, 3, 4, 7, 9, 13	2, 3, 4, 7, 9, 13	
Falta ao trabalho		2, 3, 4, 9	2, 3, 4, 9	
Sabotagem	1, 2, 3, 4, 5, 6, 7, 10	1, 2, 3, 4, 5, 6, 7, 10	1, 2, 3, 4, 5, 6, 7, 10	
Depredação	3, 4, 5, 5, 7, 8, 10, 11	3, 4, 5, 6, 7, 8, 10, 11	3, 4, 5, 6, 7, 8, 10, 11	
Incêndio			1, 2, 3, 4, 5, 6, 7, 8, 10, 11	
Explosão			1, 2, 3, 4, 5, 6, 7, 8, 10, 11	

Fonte: PMSB-MT, 2016

Quadro 48. Eventos Emergenciais previstos para Sistema de Drenagem Urbana de Nova Santa Helena

Eventos	COMPONENTES DO SISTEMA				
	Bocas de lobo	**Rede de drenagem**	**Corpo receptor**	**Encostas**	**Áreas de Alagamento**
Precipitações intensas	3, 4, 5, 6, 10, 12	3, 4, 5, 6, 10, 12	3, 4, 5, 6, 10, 12	3, 4, 5, 6, 10, 12	3, 4, 5, 6, 10, 12
Enchentes			3, 4, 5, 6, 7, 15	3, 4, 5, 6, 7, 15	3, 4, 5, 6, 7, 15
Rompimento					3, 4, 5, 6, 7, 15
Entupimento	2, 3, 4, 10	2, 3, 4, 10			2, 3, 4, 10
Represamento	2, 3, 4, 6, 10	2, 3, 4, 6, 10	2, 3, 4, 6, 10		2, 3, 4, 6, 10
Escorregamento				3, 4, 5, 6, 7, 15	
Acesso impedido	4, 5	4, 5	4, 5	4, 5	4, 5
Acidente ambiental			1, 2, 3, 4, 5, 6, 7	1, 2, 3, 4, 5, 6, 7	1, 2, 3, 4, 5, 6, 7
Vazamento		3, 4, 5, 6, 7, 8, 10	3, 4, 5, 6, 7, 8, 10		
Greve		2, 3, 4, 7, 9, 13			
Falta ao trabalho		2, 3, 4, 9			
Sabotagem			1, 2, 4, 5, 6, 7, 10		
Depredação	3, 4, 5, 6, 7	3, 4, 5, 6, 7	3, 4, 5, 6, 7		

Fonte: PMSB-MT, 2016

Quadro 49. Eventos Emergenciais previstos para Manejo de Resíduos Sólidos Urbanos de Nova Santa Helena

Eventos	COMPONENTES DO SISTEMA				
	Acondicionamento	Coleta	Transporte	Tratamento	Disposição Final
Precipitações intensas		2, 3, 4, 5	2, 3, 4, 5	2, 3, 4, 5	2, 3, 4, 5, 12
Enchentes	1, 2, 3, 4, 5, 6, 7	1, 2, 3, 4, 5, 6, 7	1, 2, 3, 4, 5, 6, 7	1, 2, 3, 4, 5, 6, 7	1, 2, 3, 4, 5, 6, 7, 12
Falta de energia				2, 3, 4, 5, 7	
Falha mecânica		2, 3, 4, 8, 10, 11	2, 3, 4, 8, 10, 11	2, 3, 4, 8, 10, 11	2, 3, 4, 8, 10, 11
Rompimento (Aterro)					2, 3, 4, 8, 10, 12
Escorregamento (Aterro)					2, 3, 4, 8, 10, 12
Impedimento de acesso	2, 3, 4, 5	2, 3, 4, 5, 13	2, 3, 4, 5, 13	2, 3, 4, 5, 13	2, 3, 4, 5, 12
Acidente Ambiental			1, 2, 3, 4, 5, 6, 7	1, 2, 3, 4, 5, 6, 7	1, 2, 3, 4, 5, 6, 7
Vazamento de efluente			1, 2, 3, 4, 5, 6, 7, 8, 10	1, 2, 3, 4, 5, 6, 7, 8, 10	1, 2, 3, 4, 5, 6, 7, 8, 10
Greve		2, 3, 4, 7, 9, 13	2, 3, 4, 7, 9, 13	2, 3, 4, 7, 9, 13	2, 3, 4, 7, 9, 13
Falta ao trabalho		2, 3, 4, 9	2, 3, 4, 9	2, 3, 4, 9	2, 3, 4, 9
Sabotagem		1, 2, 3, 4, 5, 6, 7, 10	1, 2, 3, 4, 5, 6, 7, 10	1, 2, 3, 4, 5, 6, 7, 10	1, 2, 3, 4, 5, 6, 7, 10
Depredação			3, 4, 5, 6, 7, 10, 11	3, 4, 5, 6, 7, 10, 11	3, 4, 5, 6, 7, 10, 11
Incêndio			1, 2, 3, 4, 5, 6, 7, 8, 10, 11	1, 2, 3, 4, 5, 6, 7, 8, 10, 11	1, 2, 3, 4, 5, 6, 7, 8, 10, 11, 12, 15
Explosão				1, 2, 3, 4, 5, 6, 7, 8, 10, 11	1, 2, 3, 4, 5, 6, 7, 8, 10, 11, 12, 15

Fonte: PMSB-MT, 2016

9.3 PLANEJAMENTO PARA ESTRUTURAÇÃO OPERACIONAL DAS AÇÕES DE EMERGÊNCIAS E CONTINGENCIAS

O Plano Municipal de Saneamento Básico prevê os cenários de emergência e as respectivas ações para mitigação. Entretanto, estas ações deverão ser detalhadas de forma a permitir sua efetiva operacionalização, a fim de subsidiar os procedimentos para operacionalização das ações de emergências e contingências.

Os procedimentos operacionais estão baseados nas funcionalidades gerais de uma situação de emergência. Assim, no planejamento das ações de emergência e contingências deverá estabelecer as responsabilidades das agencias públicas, privadas e não governamentais envolvidas na resposta às emergências, para cada cenário e respectiva ação. Destaca-se a seguir aspectos a serem contemplados nesta estruturação.

9.3.1 Medidas para a elaboração do Plano de Emergência e Contingências

São medidas previstas para a elaboração do Plano de Emergências e Contingências:

- Identificação das responsabilidades de organizações e indivíduos que desenvolvem ações especifica ou relacionadas às emergências;
- Identificação de requisitos legais (legislações) aplicáveis às atividades e que possam ter relação com os cenários de emergências;
- Descrição das linhas de autoridade e relacionamento entre as partes envolvidas, com a definição de como as ações serão coordenadas;
- Descrição de como as pessoas, o meio ambiente e as propriedades serão protegidas durante emergências;
- Identificação de pessoal, equipamentos, instalações, suprimentos e outros recursos disponíveis para a resposta às emergências, e como serão mobilizados;
- Definição da logística de mobilização para ações a serem implementadas;
- Definição de estratégias de comunicação para os diferentes níveis de ações previstas e
- Planejamento para a coordenação do Plano.

9.3.2 Medidas para a validação do Plano de Emergência e Contingências

São medidas previstas para a validação do Plano de Emergências e Contingências:

- Definição de programa de treinamento;
- Desenvolvimento de práticas de simulados;

- Avaliação de simulados e ajustes no Plano de Emergências e Contingências;
- Aprovação do Plano de Emergências e Contingências; e
- Distribuição do Plano de Emergências e Contingências as partes envolvidas.

9.3.3 Medidas para a atualização do Plano de Emergência e Contingências

São medidas previstas para a atualização do Plano de Emergências e Contingências:

- Analise crítica de resultados das ações envolvidas;
- Adequação de procedimentos com base nos resultados da análise crítica;
- Registro de revisões; e
- Atualização e distribuição às partes envolvidas, com substituição da versão anterior.

A partir dessas orientações, a administração municipal através de pessoal designado para a finalidade especifica de coordenar o Plano de Emergências e Contingências poderá estabelecer um planejamento de forma a consolidar e disponibilizar uma importante ferramenta para auxilio em condições adversas dos serviços de saneamento básico.

10 REFERÊNCIAS BIBLIOGRÁFICAS

ABRELPE. Associação Brasileira de Empresas de Limpeza Pública e Resíduos Especiais. Panorama de Resíduos Sólidos no Brasil. São Paulo: ABRELPE, 2014

AGRA, S. G. Estudo Experimental de Microrreservatório para Controle do escoamento Superficial. Porto Alegre: UFRGS, 2001. 105 p.

AQUAFLUXUS. Trincheiras de Infiltração. Disponível em <http://www.aquafluxus.com.br/trincheiras-de-infiltracao/>. Acesso 10.jun 2016

ASSOCIAÇÃO BRASILEIRA DE NORMAS TÉCNICAS - ABNT. NBR 7.229/1993: Dimensionamento da Fossa Séptica. Rio de Janeiro, 1993.

ASSOCIAÇÃO BRASILEIRA DE NORMAS TÉCNICAS - ABNT. NBR 10.004: Resíduos Sólidos – classificação. Rio de Janeiro, 2004.

ASSOCIAÇÃO BRASILEIRA DE NORMAS TÉCNICAS - ABNT. NBR 12.244: projeto de Poço para captação de Água Subterrânea. Rio de Janeiro, 1992.

ASSOCIAÇÃO BRASILEIRA DE NORMAS TÉCNICAS - ABNT. NBR 12235: Armazenamento de resíduos sólidos perigosos. Especificação de Serviço, Rio de Janeiro, 1992.

ASSOCIAÇÃO BRASILEIRA DE NORMAS TÉCNICAS - ABNT. NBR 12807: Resíduos de Serviços de Saúde. Especificação de Serviço, Rio de Janeiro, 1993.

ASSOCIAÇÃO BRASILEIRA DE NORMAS TÉCNICAS - ABNT. NBR 12808: Resíduos de Serviços de Saúde. Especificação de Serviço, Rio de Janeiro, 1993.

ASSOCIAÇÃO BRASILEIRA DE NORMAS TÉCNICAS - ABNT. NBR 12809: Manuseio de resíduos de Serviços de Saúde. Especificação de Serviço, Rio de Janeiro, 1993.

ASSOCIAÇÃO BRASILEIRA DE NORMAS TÉCNICAS - ABNT. NBR 12810: Coleta de resíduos de Serviços de Saúde. Especificação de Serviço, Rio de Janeiro, 1993.

ASSOCIAÇÃO BRASILEIRA DE NORMAS TÉCNICAS - ABNT. NBR 12980: Coleta, varrição e acondicionamento de resíduos sólidos urbanos. Especificação de Serviço, Rio de Janeiro, 1993.

ASSOCIAÇÃO BRASILEIRA DE NORMAS TÉCNICAS - ABNT. NBR 13221: Transporte terrestre de Resíduos. Especificação de Serviço, Rio de Janeiro, 2010.

ASSOCIAÇÃO BRASILEIRA DE NORMAS TÉCNICAS - ABNT. NBR 13969: Tanques sépticos - Unidades de tratamento complementar e disposição final dos efluentes líquidos - Projeto, construção e operação. Especificação de Serviço, Rio de Janeiro, 1997.

ASSOCIAÇÃO BRASILEIRA DE NORMAS TÉCNICAS - ABNT. NBR 13896: Aterros de resíduos não perigosos - Critérios para projeto, implantação e operação. Especificação de Serviço, Rio de Janeiro, 1997.

ASSOCIAÇÃO BRASILEIRA DE NORMAS TÉCNICAS - ABNT. NBR 15112: Resíduos da construção civil e resíduos volumosos - Áreas de transbordo e triagem - Diretrizes para projeto, implantação e operação. Especificação de Serviço, Rio de Janeiro, 2004.

ASSOCIAÇÃO BRASILEIRA DE NORMAS TÉCNICAS - ABNT. NBR 9191: Sacos plásticos para acondicionamento de lixo - Requisitos e métodos de ensaio. Especificação de Serviço, Rio de Janeiro, 1999.

ASSOCIAÇÃO BRASILEIRA DE NORMAS TÉCNICAS - ABNT. NBR 9649: Projeto de redes coletoras de esgoto sanitário. Especificação de Serviço, Rio de Janeiro, 1986.

Associação Brasileira de Recursos Hídricos. ABRH. Disponível em <http://www.abrh.org.br/SGCv3/index.php>. Acesso jun 2016.

AZEVEDO NETTO, J. M. et al. Manual de Hidráulica. 8 ed. São Paulo: Editora Edgard Blücher. 1998, 669 p. apud PRINCE, A. A. Textos para a Disciplina Sistema de

Abastecimento de Água, Belo Horizonte: Escola de Engenharia da UFMG, 2002. Brito Saturnino, 1905

BAPTISTA, Marcio; NASCIMENTO, Nilo; BARRAUD, Sylvie. Técnicas Compensatórias em drenagem Urbana. Porto Alegre: ABRH, 2005. 266p

BARRETO, D. & ROCHA, A. L. Perfil de consumo de água de uma habitação unifamiliar. In: CONGRESSO BRASILEIRO DE ENGENHARIA SANITÁRIA E AMBIENTAL, 20., 1999. Rio de Janeiro. Anais... Rio de Janeiro: ABES, 1999.

BOCHI, T. C.; REIS, A. T. A Reprodução da Gestão dos Recursos Hídricos no Ambiente Construído de Porto Alegre. In: XV ENANPUR, 2013, Recife. Anais do XV ENANPUR, 2013.

BRASIL. Lei nº 11.445, de 5 de janeiro de 2007. Estabelece diretrizes nacionais para o saneamento básico; altera as Leis nº 6.766, de 19 de dezembro de 1979, 8.036, de 11 de maio de 1990, 8.666, de 21 de junho de 1993, 8.987, de 13 de fevereiro de 1995; revoga a Lei nº 6.528, de 11 de maio de 1978; e dá outras providências. Disponível em: <http://www.planalto.gov.br/ccivil_03/_ato2007-2010/2007/lei/l11445.htm>. Acesso em: 27 maio de 2016.

BRASIL. Lei nº 12.651 de 15 de maio de2012. Dispõe sobre a proteção da vegetação nativa; altera as Leis nº 6.938, de 31 de agosto de 1981, 9.393, de 19 de dezembro de 1996, e 11.428, de 22 de dezembro de 2006; revoga as Leis nº 4.771, de 15 de setembro de 1965, e 7.754, de 14 de abril de 1989, e a Medida Provisória nº 2.166-67, de 24 de agosto de 2001; e dá outras providências. Brasília, 2012.

BRASIL. Ministério das Cidades. PLANSAB - Plano Nacional de Saneamento Básico. Brasília, DF. 2013.

BRASIL. NR 24. Condições Sanitárias e de Conforto nos Locais de Trabalho. Disponível em <http://acesso.mte.gov.br/data/files/FF8080812BE914E6012BF2D82F2347F3/nr_24.pdf>. Acesso jun. 2016.

BRASIL. Emenda Constitucional nº 19 de 04 de junho de 1998. Modifica o regime e dispõe sobre princípios e normas da Administração Pública, servidores e agentes políticos, controle de despesas e finanças públicas e custeio de atividades a cargo do Distrito Federal, e dá outras providências. Brasília, 1998.

BRASIL. Decreto n° 7.217/10 de 21 de junho de 2010. Regulamenta a Lei nº 11.445, de 5 de janeiro de 2007, que estabelece diretrizes nacionais para o saneamento básico, e dá outras providências. Brasília, 2010.

BRASIL. Lei nº 8.987 de 13 de fevereiro de 1995. Dispõe sobre o regime de concessão e permissão da prestação de serviços públicos previsto no art. 175 da Constituição Federal, e dá outras providências. Brasília, 1995.

BRASIL. Lei nº 11.107 de 6 de abril de 2005. Dispõe sobre normas gerais de contratação de consórcios públicos e dá outras providências. Brasília, 2005.

BRASIL. Política Nacional de Resíduos Sólidos. Decreto nº 7.404 de 2010. Brasília, 2010.

BRASIL. Política Nacional de Resíduos Sólidos. Lei nº 12.305 de 02 de agosto de 2010. Brasília, 2010.

BRASIL. Presidência da República. Assuntos Jurídicos. Decreto nº 6.017 de 2007. Normas gerais de contratação de consórcios públicos e dá outras providências. Brasília, 2007.

BRASIL. Presidência da República. Assuntos Jurídicos. Lei nº 1.307 de 2002. Política Nacional de Recursos Hídricos. Brasília, 2002.

CANHOLI, A. P. Drenagem Urbana e Controle de Enchentes. São Paulo: Oficina de Textos, 2005.

CASTRO, A. M. G. et al. Metodologia de planejamento estratégico das unidades do MCT. Brasília, DF: Ministério da Ciência e Tecnologia, Centro de Gestão e Estudos Estratégicos, 2005.

CINEXPAN. Telhado Verde. Disponível em <http://www.cinexpan.com.br/telhado-verde.html>. Acesso 09.jun 2016.

CNRH - Conselho Nacional de Recursos Hídricos. Resolução n° 15 de 11 de janeiro de 2001. Brasília, 2001.

CONAMA - Conselho Nacional do Meio Ambiente. Resolução n° 307/02. Estabelece diretrizes, critérios e procedimentos para a gestão dos resíduos da construção civil. Brasília, SEMA, 2002.

CONAMA. Resolução Nº 357, de 17 de março de 2005. Publicada no DOU nº 053, de 18/03/2005, págs. 58-63.

CONAMA - Conselho Nacional do Meio Ambiente. Resolução n° 448/12. Altera os arts. 2º, 4º, 5º, 6º, 8º, 9º, 10 e 11 da Resolução nº 307, de 5 de julho de 2002, do Conselho Nacional do Meio Ambiente- CONAMA. Brasília, SEMA, 2012.

COPASA. Tratamento da água. Disponível em: <http://www.copasa.com.br/wps/portal/internet/agua-de-qualidade/tratamento-da-agua>. Acesso em: jul. 2016.

CRUZ, M. A. S.; TUCCI, C. E. M.; SILVEIRA, A. L. Controle do escoamento com detenção em lotes urbanos na microdrenagem. In: XIII Simpósio Brasileiro de Recursos Hídricos - Anais, Belo Horizonte, 2001.

DEPARTAMENTO NACIONAL DE INFRAESTRUTURA DE TRANSPORTES. Instituto de Pesquisas Rodoviárias. Publicação IPR – 725: Álbum de Projetos-Tipo de Dispositivos de Drenagem. Brasília, 2006.

Di Bernardo, L; Dantas, A. D. B. Métodos e técnicas de tratamento de água. 2ª edição. São Carlos. 2005.

ECIVIL. O que é Boca de Lobo? Disponível em <http://www.ecivilnet.com/dicionario/o-que-e-boca-de-lobo.html>. Acesso em 09.jun 2016.

ECKELBERG, Jefferson. BET. Disponível em: <https://www.youtube.com/watch?v=NAbJvkUbj_M>. Acesso em: 25 maio de 2016.

ECOEFICIENTES. BET – Como tratar o esgoto de forma ecológica! Disponível em <http://www.ecoeficientes.com.br/bet-como-tratar-o-esgoto-de-forma-ecologica/>. Acesso 15.mai 2015.

ECOVIAJANTE. Economia da Água. Disponível em <http://www.ecoviajante.com.br/economia-da-agua/>. Acesso jun 2016.

EMPREENDIMENTO COSTA ESMERALDA. Drenagem. Disponível em <http://costaesmeraldaportobelo.com.br/drenagem.htm>. Acesso 09.jun 2016.

EQMA. Portifólio. Disponível em <http://eqma.com.br/portifolio.html>. Acesso jun 2016.

FETAG-BA (s.d.). Captação e armazenamento de água. Disponível em: <<http://www.fetag-ba.org.br/publicacoes/agricolas/apresentacao3.htm>. Acesso em: 16 jun. 2004.

FUNASA. Manual de Saneamento da FUNASA. Brasília, 2004.

FUNASA. Manual de Saneamento da FUNASA. Brasília, 2015.

FUNASA. Termo de Referência PMSB FUNASA. 2012. Disponível em: <www.funasa.gov.br/funasa.oficial>. Acesso em: 20 out. 2016.

FUNDAÇÃO ESTADUAL DO MEIO AMBIENTE. Orientações básicas para drenagem urbana. Belo Horizonte: FEAM, 2006.

IBGE. Instituto Brasileiro de Geografia e Estatística. Censo Demográfico 2010. Disponível em: <http://www.censo2010.ibge.gov.br>. Acesso 30.mai 2016.

INTERCITY. Pisos Drenantes Intercity: do Projeto ao Produto, Uma Solução Tecnológica Completa. Disponível em <http://www.intercity.empresascity.com.br/novidades/pisos-drenantes-intercity-do-projeto-ao-produto-uma-soluCAo-tecnolOgica-completa.>. Acesso 09.jun 2016.

INSTITUTO ECOAÇÃO. Veja como construir uma fossa ecológica. Sistema BET. Disponível em <http://institutoecoacao.blogspot.com.br/2013/10/veja-como-construir-uma-fossa-ecologica.html>. Acesso jun 2016.

INSTITUTO FEDERAL DE EDUCAÇÃO, CIÊNCIA E TECNOLOGIA DE ALAGOAS. Sistemas Anaeróbicos. Disponível em <http://pt.slideshare.net/bartchristian/sistemas-anaerbios>. Acesso jun 2016.

JARDINARIA. Telhado Verde. Disponível em <http://www.jardinaria.com.br/blog/2011/08/telhado-verde/>. Acesso em 09.jun 2016.

JORDÃO, E. P. & PESSOA, C. A. Tratamento de esgotos domésticos: concepções clássicas de tratamento de esgotos. Vol. 1, p. 41 a 42. São Paulo: Cetesb, 1975.

KURODA, Emília Kiyomi. Avaliação da filtração direta ascendente em pedregulho como pré-tratamento em sistemas de dupla filtração. 2002. Tese de Doutorado. Universidade de São Paulo (USP). Escola de Engenharia de São Carlos.

LEITÃO, J.; DEODATO, C. Porter e Weihrich: Duas faces de uma matriz estratégica para o desenvolvimento da indústria de moldes portuguesa. 22p. Disponível em <https://core.ac.uk/download/files/153/9314589.pdf >. Acesso mai 2016.

LETINGA, G.; ZEEMAN, G.; LENS, P. (Ed.) Descentralised Sanitation and Reuse: Concepts, Systems and Implementation. London: IWA, 2001.

LIBRALATO, Giovanni, GHIRARDINI, Annamaria Volpi, AVEZZÙ, Francesco. To centralise or to decentralise: An overview of the most recent trends in wastewater treatment management. Journal of Environmental Management 94, 61-68, 2012.

LUFRAN BRASIL. Concregrama de concreto. Disponível em <http://www.lufranbrasil.com.br/index.php?src=produto&produto=concregrama-concreto>. Acesso 09.jun 2016.

MADEIRA, João Lira; SIMÕES, Celso Cardoso da Silva. Estimativas preliminares da população urbana e rural segundo as unidades da federação, de 1960/1980 por uma nova metodologia. Revista Brasileira de Estatística, v.33, n.129, p.3-11, jan./mar. 1972.

MARTINS, S. V. Recuperação de matas ciliares. 2ª Ed. Revista e ampliada. Viçosa: Editora Aprenda Fácil, 2007. 255p.

MASSOUD, May A, Akram Tarhini, Joumana A. Nasr. Decentralized approaches to wastewater treatment and management: Applicability in developing countries. Journal of Environmental Management 90, 652–659, 2009.

MATO GROSSO. Lei nº 8.697 de 02 de agosto de 2007. Dispõe sobre o Programa de Desenvolvimento Regional de Mato Grosso – MT REGIONAL. Cuiabá, 2007.

MELO, Josué Fabiano; LINDNER, Elfride Anrain. Dimensionamento Comparativo Entre Sistemas de Lagoas e de Zonas de Raízes Para o Tratamento de Esgoto de Pequena Comunidade. In: Iniciação Científica CESUMAR - jan./jun. 2013, v. 15, n. 1, p. 33-44.

MINISTÉRIO DA SAÚDE. Portaria n° 2.914 de 12 de dezembro de 2011. Dispõe sobre os procedimentos de controle e de vigilância da qualidade da água para consumo humano e seu padrão de potabilidade. Diário Oficial da União, Brasília, D.F., 12 dez. 2011. Disponível em: <http://bvsms.saude.gov.br/bvs/saudelegis/gm/2011/prt2914_12_12_2011.htm>. Acesso 02.mai 2016.

MINISTÉRIO DAS CIDADES. Plano Nacional de Saneamento Básico. Brasília, 2013.

MMA. Ministério do Meio Ambiente dos Recursos Hídricos e da Amazônia Legal: ICLEI. Conselho Internacional para Iniciativas Ambientais locais. Plano de Gestão de Resíduos Sólidos: Manual de Orientação. Brasília. 2012.

MORETTI, Ricardo de Souza. Terrenos de fundo de vale- conflitos e propostas. Téchne. São Paulo [SP]: PINI, 9 (48): 64-67, 2000a.

MOUSSAVI, Gholamreza, Frarough Kazembeigib, Mehdi Farzadkiac. Performance of a pilot scale up-flow septic tank for on-site decentralized treatment of residential wastewater. Process Safety and Environmental Protection 88, 47–52, 2010.

NAPHI, INNOCENT. A framework for the decentralised management of wastewater in Zimbabwe. Physics and Chemistry of the Earth 29, 1265–1273, 2004.

NATURALTEC. Aeração por difusores. Disponível em <http://www.naturaltec.com.br/aeracao-por-difusores.html>. Acesso jun 2016

NOVAES, A. P. de et al. Utilização de uma fossa séptica biodigestora para melhoria do saneamento rural e desenvolvimento da agricultura orgânica. Comunicado Técnico nº 46. São Carlos: EMBRAPA Instrumentação Agropecuária, 2002. Disponível em: <http://www.cnpdia.embrapa.br/_publicacoes.html#CT2002>. Acesso 03.mai 2016.

NUVOLARI, A. et al. Esgoto Sanitário: coleta, transporte e reúso agrícola. São Paulo: Edgard Blücher, 2003.

OLIVEIRA, D. P. R. Planejamento estratégico: conceitos, metodologia e prática. São Paulo: Atlas, 1987.

OLIVEIRA, S. M de. Aproveitamento da água da chuva e reúso de água em residências unifamiliares: estudo de caso em palhoça. Trabalho de conclusão do curso de graduação em engenharia civil da Universidade Federal de Santa Catarina. Florianópolis, 2005.

ORTUSTE, F. R. Living without sanitary sewers in Latin America - The business of collecting fecal sludge in four Latin American cities. Lima, Peru. World Bank, Water and Sanitation Program. 2012. p. 12.

PHILIPPI JR., A. Saneamento, saúde e ambiente: fundamentos para um desenvolvimento sustentável. São Paulo: Manole, 2005. 850 p.

PINHO, Paulo Maurício Oliveira. Análise e Discussão da Apropriação Urbana das Áreas de Fundos de Vale para Implantação de “Vias Marginais”. 1999, p.26-75. (Dissertação de Mestrado). São Carlos [SP]: Centro de Ciências Exatas e de Tecnologia, Universidade Federal de São Carlos.

REVISTA ECOLÓGICO. Fossa verde é alternativa para tratamento do esgoto. Disponível em <http://www.revistaecologico.com.br/noticia.php?id=152>. Acesso jun 2016.

PORTO, R. D. Hidráulica Básica (4ª ed.). São Carlos, SP: EEESC USP.

RODRÍGUEZ, L. B. El tratamiento descentralizado de aguas residuales domésticas como alternativa sostenible para el saneamento periurbano en Cuba. Ingeniería Hidráulica V Ambiental, vol. XXX, nº. 1, 2009.

ROQUE, O. C. C. Sistemas Alternativos de Esgotos Aplicáveis às Condições Brasileiras. 1997. 153 f. Tese (Doutorado em Saúde Pública) – Escola Nacional de Saúde Pública. Fundação Oswaldo Cruz, Rio de Janeiro, 1997.

SANTOS, T. G.; SPIES, M. R.; KOPP, K.; TREVISAN, R.; CECHIN, S. Z. Mamíferos do campus da Universidade Federal de Santa Maria, Rio Grande do Sul, Brasil. Biota Neotrop., vol. 8, no. 1 jan./mar. 2004.

SANTOS, Andressa Muniz. Tratamento descentralizado de esgotos domésticos em sistemas anaeróbios com posterior disposição do efluente no solo. 2013. Dissertação (Mestrado em

Ciência e Tecnologia Ambiental), Centro de Ciências e Tecnologia, Universidade Estadual da Paraíba, 2013.

SIAGAS. CPRM, Serviço Geológico do Brasil. Plataforma online. Bacias hidrográficas, Poços e Poços Rimas. Disponível em <http://siagasweb.cprm.gov.br/layout/visualizar_mapa.php> Acesso mar 2016.

SLIDEPLAYER. Poluição Ambiental. Disponível em: <http://slideplayer.com.br/slide/40384/>. Acesso em 23 jun. 2016

SMA - Secretaria de Estado do Meio Ambiente. Cadernos da Mata Ciliar. Departamento de Proteção da Biodiversidade. São Paulo, 2009.

SNATURAL. Reator Biodisco. Disponível em <http://www.snatural.com.br/Reator-Biodisco.html>. Acesso 05. jul 2017.

SNATURAL. Sistemas Compactos - Sistemas UASB/FAZ. Disponível em <http://www.snatural.com.br/ETE-Tratamento-Efluentes-UASB-Filtro-Aaerobio.html>. Acesso 05. jul 2016.

SNIS. Sistema Nacional de Informações sobre Saneamento. Diagnóstico dos Serviços de Água e Esgotos. Ministério das Cidades. 2014. Disponível em: <http://www.snis.gov.br/ >. Acesso 30.mai 2016.

SOLUÇÕES PARA CIDADES. Projeto Técnico: Parques Lineares como medidas de manejo de águas pluviais. Disponível em <http://www.solucoesparacidades.com.br/wp-content/uploads/2013/10/AF_Parques%20Lineares_Web.pdf>. Acesso em 09.jun 2015.

SOLUÇÕES PARA CIDADES. Projeto Técnico: Pavimento Permeável. Disponível em <http://www.solucoesparacidades.com.br/wp-content/uploads/2013/10/AF_Pav%20Permeavel_web.pdf>. Acesso em 09.jun 2016.

SOLUÇÕES PARA CIDADES. Reservatórios de Detenção. Disponível em <http://solucoesparacidades.com.br/saneamento/reservatorios-de-detencao/>. Acesso em 09.jun 2015.

STEEL, ERNEST W. Abastecimento de Água e Sistemas de Esgotos. Ed. livro Técnico S/A, 1966.

SURIYACHAN, Chamawong, NITIVATTANANON, Vilas, AMIM, A.T.M. Nurul. Potential of decentralized wastewater management for urban development: Case of Bangkok. Habitat International 36, 85-92, 2012.

SUZUKI. Sistemas Prediais de Esgoto Sanitário. Disponível em <http://www.suzuki.arq.br/unidadeweb/aula%2013/aula13.htm>. Acesso em 2013.

SWU. Bueiros sustentáveis são testados em São Paulo. Disponível em <http://www.swu.com.br/blog/2012/09/sustentabilizese/vivaoplaneta/bueiros-sustentaveis-sao-testados-em-sao-paulo/>. Acesso 11.jun 2016.

TETRACONIND. 10 Vantagens do pavimento Intertravado. Disponível em <http://www.tetraconind.com.br/10-vantagens-do-pavimento-intertravado/>. Acesso em 09.jun 2016.

TIMM, Jeferson Müller. Estudo de casos de wetlands construídos descentralizados na região do Vale do Sinos e Serra Gaúcha. São Leopoldo: UNISINOS – Universidade do Vale do Rio dos Sinos, 2015.

TSUTIYA, M. T. Abastecimento de Água. Departamento de Engenharia Hidráulica e Sanitária da Escola Politécnica da universidade de São Paulo. 3ª Edição. São Paulo, 2006.

TUCCI, C. M. Elementos para controle de drenagem urbana. Disponível em <http:www.iph.ufrgs.br>. Acesso em 10.jun 2016.

TUCCI, C. M.; PORTO, R.; BARROS, M. T. Drenagem urbana. Porto Alegre: Editora da UFGRS, 1995.

USEPA, United States Environmental Protection Agency. Primer of Municipal Wastewater Treatment Systems. EPA 832-R-04-001. September 2004.

VIDA SUSTENTÁVEL. Banheiro Ecológico Seco de Fácil Construção é a Solução da Falta de Saneamento Básico. Disponível em: <http://www.vidasustentavel.net/gestao-de-residuos/banheiro-ecologico-seco-de-facil-construcao-e-a-solucao-da-falta-de-saneamento-basico/>. Acesso em 15.mai 2016.

VON SPERLING, M. Introdução à Qualidade das Águas e ao Tratamento de Esgotos. Belo Horizonte: DESA, 2005.

VON SPERLING, M. Introdução à qualidade das águas e o tratamento de esgotos. 2ª ed. Belo Horizonte: Departamento de Engenharia Sanitária e Ambiental; Universidade Federal de Minas Gerais, 1996.

YASSUDA, EDUARDO R. & NOGAMI, PAULO S. Captação de água subterrânea. In: Técnica de abastecimento e tratamento de água. 2ed. São Paulo: CETESB, 1976

PRODUTO E: RELATÓRIO DOS PROGRAMAS, PROJETOS E AÇÕES

1 PRODUTO E: PROGRAMAS, PROJETOS E AÇÕES

Conforme estabelecido pelo TR Funasa (2012), nesta fase serão criados programas de governo municipal específicos que contemplam soluções práticas (ações) para alcançar os objetivos que compatibilizem com o crescimento econômico, a sustentabilidade ambiental e a equidade social dos municípios. Também serão definidas as obrigações do poder público na atuação em cada eixo do setor de saneamento.

Os Programas, projetos e ações propostos para o município de Nova Santa Helena visam estabelecer os meios para que os objetivos e metas do seu PMSB possam ser alcançados ao longo de um horizonte de 20 anos.

Para tanto, são abordados aspectos de cunho institucional (transversal aos quatro eixos do saneamento básico) e especificamente relacionados ao abastecimento de água, esgotamento sanitário, limpeza urbana e manejo de resíduos sólidos; drenagem urbana e manejo de águas pluviais, de forma que todas as carências e demandas identificadas nas fases de Diagnóstico e Prognóstico possam ser supridas (ou significativamente equacionadas) dentro do período previsto.

O planejamento em saneamento visa, basicamente, à otimização na implantação dos serviços, na qualidade e quantidade disponível, bem como dos recursos aportados.

A partir da prospectiva e planejamento estratégico foram verificadas as demandas e necessidades de melhoria dos 4 eixos do saneamento para o município e estabelecidos os objetivos e metas de acordo com os prazos previstos para este PMSB:

- Imediato: até 3 anos
- Curto: 4 - 8 anos
- Médio: 9 - 12 anos
- Longo: 13 - 20 anos

Ressalta-se que foi utilizado como elemento orientador dos programas o balanceamento entre medidas estruturais e estruturantes, com a valorização destas últimas, premissa central para a lógica dos investimentos planejados no âmbito do PMSB. Para este efeito, adotam-se os conceitos, ou seja, medidas estruturais compreendem os tradicionais investimentos em obras, com intervenções físicas relevantes nos territórios municipais, para a conformação das infraestruturas do sistema de abastecimento de água, sistema de esgotamento sanitário,

infraestrutura de limpeza urbana e manejo de resíduos sólidos e infraestrutura de drenagem urbana e manejo de águas pluviais. Para as medidas estruturantes são entendidas aquelas que fornecem suporte político e gerencial para a sustentabilidade da prestação de serviços. Encontrando-se tanto na esfera do aperfeiçoamento da gestão, em todas as suas dimensões, quanto na da melhoria cotidiana e rotineira da infraestrutura física.

No presente Plano Municipal de Saneamento Básico serão propostos os seguintes programas, sendo:

- Programa organizacional/gerencial;
- Programa de universalização e melhorias operacionais dos serviços.

1.1 PROGRAMA ORGANIZACIONAL/GERENCIAL

O PMSB foi construído no sentido de se tornar marco regulatório do efetivo planejamento para o setor, estabelecendo as diretrizes, programas e ações prioritárias para o horizonte de 20 (vinte) anos.

A definição das diretrizes de ação, projetos e intervenções prioritárias no horizonte de planejamento já consiste em grande avanço. Entretanto, tais definições poderão se tornar inexequíveis, caso venham acompanhadas de um mecanismo institucional e operativo deficiente. Portanto, tal mecanismo tem que ser capaz de garantir o fortalecimento e estruturação do arranjo institucional específico para a viabilização do PMSB, adequação normativa e regularização legal dos sistemas, estruturação, desenvolvimento e aplicação de ferramentas operacionais e de planejamento.

Lembrando que os recursos hídricos não integram os serviços públicos de saneamento básico, porém o PMSB deve ser compatível com os planos de recursos hídricos e com enquadramento dos corpos de água e seu programa.

1.1.1 Adequação jurídica institucional e administrativa

Há necessidade de se avaliar o conjunto dos sistemas normativos à luz da legislação atual, de modo a permitir o planejamento para regularização dos mesmos. A adequação legal municipal deverá remover entraves e inconsistências, cobrir lacunas e proceder às complementações necessárias à regulamentação da organização institucional e da operacionalização dos instrumentos de gestão; deve ser priorizado no sentido de permitir avanços no setor do saneamento. Sempre tendo em vista uma perspectiva integrada e

integradora, os encargos de adequação da legislação municipal e, mais especificamente, a cobertura das lacunas e complementações.

Deve-se instituir a Política Municipal de Saneamento, definindo o arcabouço institucional que assegure a implementação das atividades de regulação e fiscalização dos serviços bem como a garantia de se implantar uma estrutura de Controle Social que pode se dar pela criação de um Conselho Municipal de Saneamento ou pela transformação de uma instancia já existente que assegure a gestão dos planos de saneamento básico, conforme preconiza a lei 11.445/2011 e ratifica pelo Decreto no 8211/2014.

A Política de Saneamento implementada deverá garantir as indispensáveis interfaces com outros setores intervenientes, notadamente para os casos da gestão do meio ambiente, do desenvolvimento urbano e de recursos hídricos.

1.1.2 Educação ambiental e mobilização social continuada

Ação de educação sanitária e ambiental

Esta ação deve ter caráter permanente e se propõe a desenvolver um conjunto de ações educativas e ambientais com objetivo de envolver as comunidades atendidas, de forma a contribuir para mudanças de hábitos e costumes para a melhoria da qualidade de vida.

O desenvolvimento proporcionará a oportunidade de transformação da participação da sociedade no que diz respeito ao saneamento básico e consequentemente ao meio ambiente. Desta forma, é relevante ressaltar a adequação e necessidade destas atividades educativas no contexto da estruturação e da regulação, seja na fiscalização, normatização e controle regulatório ou na implementação de políticas públicas educativas e de saneamento ambiental.

Numa abordagem estratégica que privilegia a participação da população envolvida na busca de soluções viáveis para os problemas de saneamento ambiental, uma das ferramentas mais importantes e à Educação Sanitária e Ambiental pautada na concepção de um planejamento que visa resultados positivos, benefícios e uma eficiente política de gestão pública dos serviços de saneamento básico, estes entendidos como, o abastecimento de água, esgotamento sanitário, limpeza pública, drenagem urbana, coleta, tratamento e disposição de resíduos sólidos.

A Educação Sanitária e Ambiental nesse contexto terá um enfoque estratégico para a gestão pública, de maneira que o processo pedagógico deverá ser pautado no ensino contextualizado, abordando o tema da questão da distribuição, uso e aproveitamento racional dos recursos hídricos, a coleta, tratamento, destino final dos esgotos e a possibilidade de reuso

de água, além da coleta, destinação adequada, tratamento, redução do consumo, reutilização e reciclagem de resíduos sólidos domésticos.

Deve-se realizar, no mínimo, um treinamento/ano pelo horizonte do plano que tenha como premissa o repasse de conhecimento ambiental, do acesso à informação na gestão dos serviços de saneamento ambiental, como estímulo à organização e participação na busca das resoluções dos problemas vivenciados cotidianamente, além de claramente adicionar o componente da mudança de atitudes e comportamentos, de maneira proativa em favor de melhorias nas condições de saúde, qualidade de vida e reflexos positivos no meio ambiente e seu entorno.

Ação de mobilização social

A mobilização social é o movimento que envolve diversos atores sociais do município, de forma articulada e propositiva na formulação de políticas públicas, na construção ou revisão do PMSB, bem como no acompanhamento dos trabalhos e na gestão dos serviços de saneamento.

Para Brasil, (2006, p. 15), a ideia quanto à mobilização social, é que a comunidade seja mais que uma beneficiária dos serviços públicos oferecidos, atuando como defensora e propositora das políticas que deseja para sua comunidade, por meio do diálogo entre a sociedade e o poder público.

Desta forma a mobilização social teria como tarefas:

- Divulgar o Plano Municipal de Saneamento Básico;
- Envolver a população na discussão das potencialidades e dos problemas relativos ao saneamento e suas implicações;
- Sensibilizar a sociedade para a responsabilidade coletiva na preservação e na conservação dos recursos hídricos; e,
- Estimular os diferentes atores sociais a participarem do processo de gestão ambiental.

1.1.3 Formação, capacitação de recursos humanos e fomento de recursos financeiros para o setor do saneamento básico

Com a Formação e Capacitação, objetiva-se principalmente criar condições gerenciais para a consecução das metas estabelecidas no conjunto de programas estruturantes e a constante

avaliação dos resultados com vistas à eficiência e à sustentabilidade dos sistemas e serviços integrantes do setor de saneamento básico do município.

Para a efetiva implementação do Plano é necessária uma estrutura organizacional que, ao mesmo tempo em que possua legitimidade institucional, tenha também condições de agilidade e eficiência necessárias à implantação de um Plano Municipal de Saneamento Básico.

Um dos principais fatores limitantes ao desenvolvimento do setor de saneamento em município de pequeno porte, como Nova Santa Helena, é a carência em termos quantitativo e qualitativo do corpo técnico especializado. A ausência ou ineficiência de programas de treinamento de pessoal nas administrações municipais espelha a condição atual e desarticulação institucional e despreparo do pessoal para a realização e eficácia nos processos decisórios e nas atividades administrativas operacionais da Prefeitura.

1.1.4 Cooperação intermunicipal

Deve ser buscada a facilitação do processo de diálogo e articulação envolvendo os diferentes órgãos públicos, as iniciativas locais e os diferentes atores sociais envolvidos com o objetivo de:

- Estabelecer mecanismos de gestão (aspectos legais, institucionais, de planejamento e a base de informações), com base em estudos e projetos coerentes com o ponto de vista técnico;
- Propor arranjo institucional que priorize o estabelecimento de um ente regulador, preferencialmente, através de um termo de convenio com a Agencia Reguladora Estadual – AGER ou através de um Consorcio que atenda as demandas regionais;
- Organizar, monitorar, avaliar a operação e manutenção dos sistemas existentes, de modo a evitar a perda de patrimônio público e o desempenho inadequado da infraestrutura já instalada;
- Implementar o sistema de informação capaz de ordenar o fluxo, acesso e disponibilização das informações aos setores e ao PMSB; e
- Estruturar um conjunto de indicadores de acompanhamento da execução do PMSB (Esses indicadores devem apresentar avanços nas obras físicas, nas metas de qualidade dos serviços e ambiental e nos objetivos de natureza institucional, além de contemplar aspectos relevantes de comunicação e mobilização social e de educação sanitária e ambiental, tanto na fase de execução quanto nas futuras fases de extensão deste PMSB).

1.1.5 Implementação do sistema de informação

Para subsidiar a elaboração do Plano é necessária a estruturação de um sistema de informações sobre as condições de salubridade ambiental e sanitária municipal. Tendo por objetivo fortalecer e instrumentalizar a administração pública subsidiando a alimentação, tratamento e análise, provisão e divulgação de dados referente ao saneamento básico, possibilitando aos gestores públicos do setor do saneamento, manejar uma ferramenta poderosa para o planejamento sanitário do município.

A implementação de um sistema requer o domínio no uso de tecnologias modernas de informação, tanto em termos de pessoal qualificado em tecnologia da Informação (TI), quanto em equipamentos de informática (hardware e software). Este sistema de informação para o saneamento básico deve ser constantemente retroalimentado com dados válidos, coerentes com a realidade, contendo indicadores de fácil obtenção, apuração e compreensão; pois é uma ferramenta essencial ao planejamento e gerenciamento dos serviços de saneamento.

As ações necessárias ao Programa de Implantação, Manutenção e Avaliação do Sistema de Informações de Saneamento Básico, a serem executadas no horizonte do plano envolvem:

- Implantação de banco de dados (imediato);
- Alimentação de banco de dados;
- Monitoramento de indicadores;
- Avaliação dos indicadores em relação às metas propostas:
- Planejamento e execução das ações corretivas.

1.1.6 Participação e controle social na gestão dos serviços de saneamento

O acesso ao saneamento básico de maneira universal é uma premissa da própria Lei Federal n° 11.445/2007, pois a transformação da saúde pública nos municípios depende muito das ações de saneamento básico a serem implantadas. Nesse sentido, a inclusão social de todas as comunidades ao acesso integral aos serviços de saneamento básico pode transformar a realidade da saúde pública no município.

Para assegurar essa efetiva participação, o Conselho Municipal deve ser instituído com objetivo de se garantir uma instancia de deliberação nas discussão e acompanhamento efetivo da execução do Plano de Saneamento. Carvalho (1995) destaca que a expressão “Controle social corresponde a uma moderna compreensão de relação entre “ Estado-sociedade”, onde a esta cabe estabelecer práticas de vigilância e controle sobre aquele. Assim pode-se estabelecer

uma efetiva participação da sociedade no acompanhamento e verificação das ações da gestão pública na execução das políticas públicas, avaliando os objetivos, processos e resultados. ”

O acesso universal aos benefícios gerados pelo saneamento demanda o envolvimento articulado dos diversos segmentos sociais envolvidos em parceria com o poder público o que exige o desenvolvimento de ações que possibilitem a compreensão do enfrentamento dessa questão, ou seja, que a população conheça diferentes aspectos relacionados ao saneamento, participe ativamente das reuniões, oficinas, palestras, exercendo o controle social ao longo do processo de implementação do Plano.

A universalização do saneamento básico – em abastecimento de água potável, esgotamento sanitário, limpeza pública, manejo de resíduos sólidos e drenagem e manejo de águas pluviais – deve garantir, independentemente de classe social e capacidade de pagamento, qualidade, integralidade e continuidade e inclusão social e, ainda, contribuir para a superação das diferentes formas de desigualdades sociais e regionais, em especial as desigualdades de gênero e étnico-raciais.

Entre as ações voltadas para maior envolvimento da população estão:

- Criação e/ou manutenção da tarifa social para garantir o acesso ao abastecimento de água, coleta e tratamento de esgotamento sanitário e destinação adequada dos resíduos sólidos urbanos;
- Analisar as publicações das pesquisas de satisfação dos usuários no desempenho dos serviços de saneamento pelo ente regulador
- Abertura de canais de comunicação e informação que permita a inclusão social de todos os segmentos da sociedade, junto ao Conselho representativo;
- Viabilizar a criação de associações e cooperativas de catadores de materiais recicláveis, possibilitando a inclusão social através da geração de emprego e renda.

1.1.7 Diagnóstico Operacional

As ações propostas no âmbito deste projeto visa promover a universalização dos serviços nos quatro eixos de saneamento tanto na sede urbana, quanto nos distritos e em comunidades rurais esparsas, visando o aperfeiçoamento da infraestrutura de saneamento do município, sendo recomendado que quando for realizada a atualização do PMSB, seja realizado o Diagnóstico Operacional para cada eixo do saneamento, de forma a obter a correta

identificação e análise das deficiências de um sistema, que muitas vezes leva a tomada de decisões equivocadas e dispendiosas, por parte de quem o opera.

O Diagnóstico Organizacional consiste na primeira etapa de um processo de consultoria ou assistência técnica e visa proporcionar à organização as condições necessárias para o desenvolvimento e aprimoramento de modo que seu desempenho atinja níveis satisfatórios de eficiência e eficácia. Portanto, o Diagnóstico é um instrumento de coleta de informações técnicas e de gestão, além de permitir a análise do ambiente interno e externo da organização.

1.2 PROGRAMA DE UNIVERSALIZAÇÃO E MELHORIAS OPERACIONAIS DOS SERVIÇOS

Os projetos e ações propostos para o município de Nova Santa Helena visam garantir a universalização dos serviços de saneamento em quantidade e qualidade tanto na sede urbana como nos distritos e comunidades rurais esparsas.

1.2.1 Infraestrutura de abastecimento de água

Este programa está direcionado à visão estratégica da universalização do sistema de abastecimento de água em termos quantitativos e qualitativos, sendo abordados projetos e ações referentes às ampliações e ou construções de unidades operacionais do sistema de abastecimento de água.

Dentre as ações propostas destaca-se a ampliação da capacidade de produção, redução e controle de perdas, utilização racional de energia, reforma da sede do DAE e ETA, instalação de macro medidor e melhorias operacionais do sistema de abastecimento de água.

O abastecimento de água deverá manter a universalização no atendimento da população urbana com fornecimento de maneira contínua e regular dentro dos padrões de potabilidade como estabelece a Portaria MS nº2914/2011, dando ênfase ao uso racional da água e à conservação dos Recursos Hídricos.

É importante ressaltar que a Portaria nº 2914 do Ministério da Saúde recomenda a desinfecção de toda água produzida e distribuída de forma coletiva para o consumo humano.

Quantas as áreas rurais e esparsas a universalização da cobertura dos serviços de abastecimento de água será de forma gradual e progressiva.

As ações imediatas ou emergenciais possuem como prioridade atender a população com água tratada em quantidade e qualidade aceitável. Tais ações podem ser percebidas na resolução

de carências na infraestrutura do sistema de abastecimento de água, uma vez que, essas adequações permitirão o correto funcionamento do sistema de forma a atender à população.

Essas ações associadas ao horizonte temporal de curto, médio e longo prazo, permitirão a universalização do abastecimento de água e a melhoria contínua da eficiência do sistema como um todo.

1.2.1.1 Proteção dos Mananciais e plano de Segurança da Água

A importância da bacia hidrográfica no contexto brasileiro dos recursos hídricos é tal que a Lei 9.433, a chamada Lei das Águas, de 1997, deu a ela a primazia de unidade básica de planejamento. E mesmo que a referida lei não trate especificamente das águas subterrâneas, os conhecimentos hidrológicos reafirmam a importância da bacia também neste aspecto.

Os mananciais de abastecimento, entendidos em seu sentido mais amplo, devem englobar não só as fontes de captação operados por concessionárias ou departamentos municipais de abastecimento de núcleos urbanos, mas todas aquelas responsáveis pelo fornecimento de água para quaisquer outras atividades, incluindo consumos domiciliares rurais, usos agrícolas e industriais, geração de energia elétrica etc.

Para a sede urbana o plano prevê dentre outras, uma ação para recuperação e preservação da micro bacia hidrográfica do manancial utilizado, que se encontra bastante desprotegido.

1.2.1.2 Ampliação do sistema de abastecimento de água

O estado de conservação da ETA existente no município de Nova Santa Helena deve ser melhorado, existe a necessidade de reforma da estação de tratamento e do reservatório. Ressalta-se que o município está em fase de instalação de uma ETA, visando a ampliação da capacidade de produção, de forma a acompanhar o crescimento da população, implantação dos 12% dos hidrômetros faltantes, conforme apontado no Diagnóstico e Prognóstico.

Conforme a Portaria nº246/2000 do Instituto Nacional de Metrologia, Normalização e Qualidade Industrial – INMETRO e visando a manutenção da eficiência, ou seja, para que não ocorra submedições, faz-se necessária a substituição dos micromedidores com mais de sete anos de uso, ao longo do plano.

1.2.1.3 Redução e controle de perdas

As perdas se refere aos volumes de água que não são fornecidos ou faturados ao consumidor, seja porque se perdem em vazamentos nos reservatórios, adutoras e rede de

distribuição, seja por falta ou falhas na micromedição (hidrômetros descalibrados ou fraudes), ou ainda porque são usados para as necessidades operacionais dos serviços de água (lavagem de filtros e reservatórios).

Atenta-se que o controle das perdas de água no sistema de abastecimento pode apresentar-se como alternativa à ampliação no sistema de produção de água, ou mesmo postergar tais investimentos.

Para a proposição das ações para a efetiva redução das perdas é necessário que sejam entendidas as possíveis causas existentes, em seus diversos níveis, bem como as respectivas atividades básicas para melhor qualificação e quantificação dessas perdas.

O objetivo é reduzir as perdas de água para níveis satisfatórios, através da macromedição e micromedição visando assegurar melhoria na qualidade do serviço de abastecimento de água, dar sustentabilidade ambiental e econômica do mesmo, e assim ampliar a capacidade do sistema, sem necessidade de ampliar sua estrutura física.

Diante do exposto, as ações que promoverão a redução das perdas serão tanto de caráter gerencial quanto ações que demandarão obras de engenharia e/ou reformulação dos setores de distribuição do município.

Desta forma, para se atingir as metas traçadas pelo PMSB, as ações propostas para a redução e controle das perdas deverão ser executadas em um período temporal de imediato à médio prazo, conforme Produto D, sendo estas:

- Instalação e/ou substituição dos hidrômetros de prédios públicos municipais;
- Instalação de hidrômetros em novas economias;
- Substituição de hidrômetros, considerando vida útil acima de 5 anos para estes dispositivos;
- Desenvolvimento de ações de conscientização e fiscalização para coibir desperdícios;
- Monitoramento da pressão na rede de distribuição, com pesquisa sistemática de vazamentos;
- Varredura contínua em toda a rede de distribuição a procura de vazamentos não visíveis;
- Combate às fraudes e irregularidades nas ligações domiciliares.

É importante ressaltar que as metas estabelecidas devem ser reavaliadas no decorrer dos anos de implementação do Programa de Redução de Perdas de forma a avaliar criteriosamente se os objetivos estão sendo cumpridos e, caso necessário reformular novas hipóteses e metas a serem seguidas.

1.2.1.4 Utilização racional de energia

A redução no consumo de energia representa redução dos custos operacionais, esta tem sido uma preocupação constante entre as empresas, sejam elas pequenas ou grandes corporações, haja vista, que com a minimização dos custos, amplia-se a geração de caixa da empresa e possibilita o reinvestimento no sistema.

Propõe-se no presente PMSB as seguintes ações a serem implantadas pelo operador do sistema:

- Implementação do Sistema Tarifário Horo-Sazonal, com a adequação dos contratos;
- Padronização de Instalações para Medição Eletrônica de Demanda de Energia;
- Utilização de energias renováveis;
- Concepção de sistemas de controle em que se concilie o mínimo consumo de energia elétrica e o nível ótimo da reservação de água do SAA;
- Utilização do conjunto moto bomba com inversor de frequência;
- Operacionalização de um programa de manutenção preditiva, visando obter a conservação de energia através das técnicas: análise vibracional mecânica, espectrometria de corrente elétrica, análise de fluxo magnético de motores e termografia infravermelha.

1.2.1.5 Abastecimento de água na área rural

É necessário um levantamento detalhado das condições atuais do abastecimento de água no meio rural, que pode ser realizada pelos agentes de saúde ao executarem os serviços de rotina de visita nas comunidades rurais dispersas, bem como através do diagnóstico técnico operacional proposto no plano, como uma das primeiras ações a serem realizadas.

Com base nos dados a serem levantados deverá ser realizado um estudo técnico que detalhe as particularidades dos problemas enfrentados em cada localidade e proponha a melhor alternativa técnica para solucioná-lo.

Em relação as áreas rurais que tenham núcleo urbano como a Comunidade de Vila Atlântica, foi proposto a universalização do fornecimento de água potável à população da área rural no horizonte temporal do Plano.

1.2.1.6 Melhorias operacionais do sistema de abastecimento de água

Na sede urbana o sistema atual de captação superficial, existe a necessidade de ampliação do volume de água produzido, caso não haja programa de redução de perdas, conforme apontado no Diagnóstico e Prognóstico.

A distribuição atende toda a sede urbana, há necessidade de diversas intervenções para permitir melhoria, controle e monitoramento de consumo e perdas, bem como para melhorar a eficiência do setor como um todo.

Desta forma, o Programa propõe ações para a universalização do sistema de abastecimento de água, para melhorias do sistema existente e para a modernização das unidades. Todas essas atividades dependem diretamente de um planejamento das ações a serem implementadas, com a elaboração de estudos e projetos referentes ao sistema de abastecimento de água, de cada núcleo urbano.

O objetivo é elaborar estudos e projetos de engenharia, melhorar o desempenho operacional, ampliar as unidades do sistema de abastecimento de água e modernizar o nível de eficiência operacional.

As ações previstas para a sede urbana de Nova Santa Helena-MT são as seguintes:

- Manutenção da captação superficial;
- Urbanização na área da captação da área urbana;
- Reforma e manutenção da ETA;
- Melhoria no laboratório de análise de água
- Reforma do reservatório;
- Fiscalização e combate as ligações clandestinas e irregulares;
- Aquisição, substituição e instalação de hidrômetros com mais de 5 anos – ABNT;
- Substituição de redes danificadas/antigas com problemas estruturais e tecnicamente não mais permitidas;
- Avaliar o nível hidrodinâmico, aferição dos equipamentos submersos e do painel elétrico;
- Controlar vazão de captação para a manutenção da vazão de recarga dos mananciais;
- Realizar a manutenção corretiva dos pontos de oxidação no reservatório e substituição da tubulação de entrada e saída da água do reservatório;
- Avaliação do sistema de bombeamento;
- Implantar o sistema de telemetria para facilitar a operacionalização do sistema geral;
- Implantar o Centro de Controle Operacional;

- Cadastro da rede de água em conjunto com o cadastro imobiliário;
- Rede de distribuição e instalação de ligações domiciliares atendendo ao crescimento vegetativo;
- Execução das atividades para reflorestar áreas degradadas na bacia hidrográfica do manancial de abastecimento de água utilizado;
- As ações previstas para o distrito são as seguintes:
- Implantação de macromedição nos poços;
- Implantação de micromedição;
- Aplicação da tarifa ideal adotada nos assentamentos a fim de subsidiar o sistema implantado;
- Implantação do sistema de assistência para monitorar a qualidade da água de soluções individuais e dar orientação técnica quanto à construção de poços e utilização de nascentes para o abastecimento, adotando medidas de proteção sanitária.

1.2.2 Infraestrutura do sistema de esgotamento sanitário

Os projetos e ações propostos para o município de Nova Santa Helena visam garantir a universalização da coleta do esgoto sanitário tanto na sede urbana como nos distritos e comunidades rurais esparsas.

Dentre as ações propostas destaca-se a implantação do sistema, controle de qualidade do efluente, adequação dos sistemas alternativos, utilização racional de energia e melhorias operacionais do sistema de esgotamento sanitário.

1.2.2.1 Implantação do Sistema de Esgotamento Sanitário

Este projeto está direcionado à visão estratégica da universalização do sistema de esgotamento sanitário em termos quantitativos, englobando todos os projetos e respectivas ações voltados ao acesso ao sistema.

O planejamento dos projetos e gestão de obras ocorre principalmente nos quatro primeiros anos do PMSB.

As ações dos programas de infraestrutura de esgotamento sanitário permeiam todas as linhas de prioridade, sendo necessárias execuções durante todo o planejamento.

1.2.2.2 Controle da qualidade dos efluentes tratados e do corpo receptor

As ETEs deverão atender aos parâmetros definidos pela Resolução CONAMA 430/2011, devendo haver para isto um plano de monitoramento do efluente da ETE definido pelo órgão ambiental e atender a Resolução CONAMA 357/2005 que enquadra o corpo receptor. Dessa forma será possível assegurar o licenciamento e a emissão da outorga de qualidade do Sistema de Tratamento.

1.2.2.3 Adequação dos sistemas alternativos de esgoto na área rural

Este programa tem como premissa o cadastro detalhado das condições atuais de esgotamento sanitário no meio rural, que pode ser realizada pelos agentes de saúde ao executarem os serviços de rotina de visita nas comunidades rurais dispersas.

As ações de esgotamento sanitário executadas por meio de soluções individuais não constituem serviço público de saneamento, no entanto, uma das diretrizes da política de saneamento básico (Lei nº. 11.445/2007) é garantir meios adequados para atendimento da população rural dispersa. Dessa forma, a partir das informações obtidas com a elaboração do cadastro, a Prefeitura deve viabilizar a implantação de soluções individuais adequadas, para as famílias que não possuem acesso ao serviço de coleta de esgotos.

Tendo em vista que a zona rural apresenta áreas esparsas, a viabilização de soluções individuais adequadas para o esgotamento sanitário deve ser feita de forma gradativa, mas a universalização do atendimento aos núcleos urbanos das áreas rurais por sistemas adequados deve ser concluída em curto prazo.

1.2.2.4 Utilização racional de energia

Assim como no sistema de abastecimento de água, o custo de energia em sistemas de esgotamento sanitário pode ser elevado, de acordo com o número de elevatórias determinado na concepção do sistema, logo, um sistema com maior eficiência energética utilização de fontes alternativas de energia como solar, aproveitamento de biomassa, metano, etc., poderá resultar numa redução dos custos operacionais.

1.2.2.5 Melhorias operacionais do sistema de esgotamento sanitário

Como adoção de medidas preventivas deve-se implantar concomitante com a execução das obras e, posteriormente, manter um programa de educação ambiental, com o objetivo de orientar a população quanto à necessidade do uso correto da rede coletora de esgotos.

Um ambiente não saneado implica na proliferação de vetores e doenças de veiculação hídrica, consumindo recursos públicos em ações curativas. Assim, para a reversão desse quadro é preciso desenvolver na sociedade a preocupação com o equilíbrio ecológico e ambiental em função das atividades humanas, por meio de um programa de educação socioambiental a fim de minimizar os impactos ambientais. A sociedade deve ser orientada a garantir a sustentabilidade ambiental, econômica e social, primeiramente no meio ambiente no qual está inserida.

As ações estruturais previstas para a sede urbana de Nova Santa Helena-MT são as seguintes:

- Coibição das operações irregulares de limpeza de fossa séptica;
- Fiscalização para exigir a regularização das empresas limpa fossa em operação;
- Monitoramento do corpo receptor do sistema implantado a montante e a jusante do lançamento, após implantação do SES;
- Mapeamento e digitalização da rede coletora, e atualização das informações no SIG;
- Implantação da rede coletora de esgoto na área urbana – Cobertura mínima de 80%.
- Implantação de sistema de telemetria para facilitar a operacionalização do sistema geral;
- Operacionalização de um programa de manutenção preditiva, visando obter a conservação de energia através das técnicas: análise vibracional mecânica, espectrometria de corrente elétrica, análise de fluxo magnético de motores e termográfica infravermelha;
- Implantação de um Centro de Controle Operacional.

1.2.3 Infraestrutura de manejo de águas pluviais e drenagem urbana

Os projetos e ações propostos para o sistema de drenagem de águas pluviais do município de Nova Santa Helena visam garantir a universalização da infraestrutura para o manejo adequados das águas de chuva, tanto na sede urbana como nos distritos e comunidades rurais esparsas.

O objetivo é garantir a qualidade da prestação dos serviços de drenagem urbana e manejo de águas pluviais, visando à salubridade do meio urbano, à segurança e bem-estar social, a redução dos riscos de inundação, o controle da produção de sedimentos e à preservação dos mananciais.

Ao poder público cabe a responsabilidade e o dever de promover o desenvolvimento local através de políticas públicas adequadas, preservando a qualidade de vida das pessoas que

vivem ou trabalham em setores urbanos densamente povoados e que podem sofrer as consequências de uma cidade que cresceu sem a preocupação com o manejo adequado das águas pluviais.

O conceito de universalização deste programa pode ser entendido como a necessidade de garantir cobertura de microdrenagem e macrodrenagem em todo o perímetro urbano do município, ou seja, aumentar gradativamente o atendimento aos cidadãos, acompanhando o incremento populacional e da urbanização, permitindo o adequado manejo de águas pluviais e evitando problemas na ocasião de chuvas de maior intensidade. Buscando a integração das ações de gestão e gerenciamento dos sistemas de drenagem e manejo de águas pluviais com os demais serviços de saneamento, principalmente esgotamento sanitário e resíduos sólidos.

Neste contexto, considerando-se a elaboração de projetos executivo para a microdrenagem e macrodrenagem urbana, deve-se também contemplar os sistemas de drenagens urbanas sustentáveis.

Há a necessidade imediata de elaborar o mapeamento e cadastramento /banco de dados do sistema de drenagem com o auxílio da ferramenta Sistema de Informação Georreferenciadas (SIG), com o objetivo de promover meios de identificação dos pontos críticos, Sistemas existentes (amplitude de Atendimento da rede existente, carências, diâmetros, das tubulações existentes, emissários etc.). Pessoas atingidas pelos problemas de alagamentos, enxurradas, inundações e erosões, integração do sistema de drenagem com os demais sistemas de infraestrutura e setores municipais, entre outros

1.2.3.1 Manutenção preventiva e corretiva

Nesta ação, busca-se uma melhor eficiência das atividades de operação e manutenção do sistema de drenagem, sendo fundamental um plano específico a respeito das atividades a serem realizadas, como o desassoreamento de cursos d’água, a limpeza de bocas de lobo e a manutenção de galerias, canais e demais estruturas de drenagem.

Na manutenção corretiva verifica-se problemas como: quebras em dispositivos coletores (bocas-de-lobo, caixas de passagem, tubulações, etc.); locais com inundações frequentes; descumprimento de legislação relativa à ocupação de áreas sujeitas à inundação; ligações clandestinas de esgoto na rede de drenagem e disposição inadequada de resíduos sólidos no sistema de drenagem, entre outras ocorrências deverão ser reparadas o mais breve possível.

Ressalta-se que as manutenções preventivas devem ser planejadas antes do período chuvoso a fim de evitar problemas recorrentes. No entanto, passado o período chuvoso, há necessidade de repetir o processo, em virtude das chuvas carrearem novamente os materiais indesejáveis para o sistema de microdrenagem.

Quanto as manutenções corretivas, verifica-se a necessidade do cadastro de solicitações de reparos para atendimento aos problemas identificados, organizados de forma cronológica.

1.2.3.2 Proteção e Revitalização dos corpos d'água

A proteção e revitalização das águas são ações que em conjunto melhoram a qualidade e aumentam a quantidade de água nas bacias hidrográficas, cujos estudos e intervenções está atrelado ao envolvimento comunitário.

Diversas ações são necessárias para que este programa tenha resultado efetivo, estas compreendem:

- Elaboração do mapa de risco, para identificação das áreas sujeitas aos riscos 1, 2 e 3;
- Criar lei de uso e ocupação dos solos como instrumento de regulação da ocupação do solo urbano. Essa lei deverá definir as diretrizes de ocupação a serem atendidas no município, bem como instrumentos de fiscalização e controle, além de definir as penalidades nos casos de ocupações que não atenderem às diretrizes legalmente definidas
- Elaborar um Plano de recuperação das Áreas de Preservação Permanentes – APPs e áreas verdes municipais, considerando o mapeamento das áreas críticas de drenagem. Esse Plano deve conter a delimitação das áreas que precisam ser desapropriadas, assim como o planejamento da execução dessa desapropriação; instalar lixeiras nos parques e praças do município. Utilizar esses procedimentos de recuperação, como atividades de educação e sensibilização ambiental da população.
- Firmar parcerias com a defesa civil e com o titular pelos serviços de drenagem urbana para divulgação conjunta acerca dos riscos da disposição inadequada de resíduos e dos problemas por eles causados (enchentes, degradação de APPs, risco à saúde, etc.).
- Realizar mapeamento e cadastramento das nascentes municipais.
- Executar o plano de recuperação de Áreas de Preservação Permanente (APP's) e áreas verdes por meio da desapropriação das áreas ocupadas e recomposição da mata ciliar. Instalar lixeiras nos parques e praças do município. Utilizar esses procedimentos de recuperação, como atividades de educação e sensibilização ambiental da população.

- Realizar campanhas educativas permanentes buscando a sensibilização e a conscientização popular acerca da importância do SDU, não obstruindo as redes, realizando e disposição adequada dos resíduos, bem como sobre a importância de se preservar as APPs do município.

1.2.3.3 Planejamento, melhoria e ampliação do sistema de drenagem urbana

Conforme apresentado nos produtos anteriores deste PMSB, a drenagem urbana e o manejo de águas pluviais apresentam um déficit de informações, sendo imprescindível o levantamento e organização de dados referentes à estrutura existente, através da definição de estrutura organizacional e institucional e de sistema de custeio para construção e manutenção da infraestrutura de drenagem urbana, conforme segue:

Plano de Manejo Sustentável da Água Pluvial devendo contemplar no mínimo um diagnóstico dos sistemas de drenagem existentes estudando e definindo as alternativas de implantação das unidades e capacidade de suporte das estruturas confrontando sua viabilidade econômica financeira;

Identificação das ocupações em áreas de risco e de medidas para minimizar os impactos.

1.2.3.4 Planejamento da infraestrutura de manejo de águas pluviais na área rural

Este projeto visará atender, por meio das ações do sistema de manejo de água pluvial a população rural e as comunidades tradicionais. O projeto dará ênfase para iniciativas de integralidade, com um olhar para o território rural e o conjunto das necessidades nos componentes do saneamento básico. Deverá, ainda, integrar com os programas desenvolvidos pelo INCRA, tais como Território da Cidadania e Desenvolvimento Rural Sustentável e com a política pública estabelecida para as populações tradicionais existentes, visando maior racionalidade nas intervenções.

1.2.3.5 Melhorias operacionais e qualidade dos serviços

Esta ação denota a estratégia de universalização do sistema de drenagem urbana e manejo de águas pluviais em termos qualitativos, ou seja, considerando projetos e ações voltadas para o aperfeiçoamento da infraestrutura já implantada no município.

No caso específico da drenagem urbana, tendo em vista suas peculiaridades e riscos intrínsecos, o foco relaciona-se à prevenção e correção de problemas podendo assim ser aumentada a qualidade de prestação do serviço de manejo das águas pluviais no município.

Para a implementação deste programa, serão propostos os seguintes projetos e ações:

- Realizar o levantamento topográfico e cadastral utilizando o SIG, bem como mapear os componentes dos sistemas de drenagem com levantamento dos aspectos construtivos e operacionais dos componentes do sistema, a identificação e localização geográfica dos pontos críticos de alagamentos;
- Ampliar/construir o sistema de microdrenagem e macrodrenagem, atendendo à demanda de urbanização do município;
- Implantar o Plano de Recuperação de Áreas Degradadas (PRAD);
- Ampliar a cobertura do sistema de drenagem e manejo de aguas pluviais na área urbana para atender no mínimo 70% da população.

1.2.4 Infraestrutura de limpeza urbana e manejo de resíduos sólidos

As prioridades dos programas projetos e ações para o Sistema de limpeza Urbana e Manejo dos Resíduos Sólidos do Município de Nova Santa Helena são elencadas de acordo com a priorização advinda da fase do Diagnóstico Técnico Participativo e Prospectiva e Planejamento Estratégico, bem como pelas necessidades levantadas em audiências públicas.

Nesse sentido, deve-se ressaltar que o PMSB não deve ser entendido como um documento de orientações estanques e definitivas, e sim como um documento com metas a serem seguidas, que devem ser constantemente avaliadas, e se necessário, revisadas e adaptadas conforme a necessidade.

As ações dos programas de manejo de resíduos sólidos permeiam todas as linhas de prioridade, sendo necessárias execuções durante todo o planejamento. Os Projetos a serem considerados seguem a seguir:

- Elaboração do plano de gerenciamento integrado de resíduos sólidos
- Elaboração de projeto de coleta seletiva para resíduos secos e resíduos úmidos;
- Elaboração de projeto de remediação do lixão;
- Recuperação da unidade de triagem e compostagem, que se encontra desativada;
- Implantação de Ecoponto;
- Implantação de pontos de entrega voluntária – PEV’s
- Elaboração de plano de gerenciamento de resíduos de construção e demolição
- Recolher periodicamente resíduos perigosos e promover a destinação adequada;
- Gerenciar as atividades de construção civil de pequenos e grandes geradores, com vista na produção de resíduos;

- Disponibilização do Terreno, Construção de barracão de triagem, Instalação de Maquinários e Equipamentos, para atender a cooperativa de catadores.

1.2.4.1 Ampliação da infraestrutura de limpeza urbana e manejo de resíduos sólidos

Para permitir o alcance das metas estipuladas, sugerem-se alguns programas, projetos e ações, entre estes programas está o da ampliação da infraestrutura da limpeza urbana e manejo de resíduos sólidos, com base na análise técnica realizada durante a etapa de Diagnóstico do sistema de Limpeza Urbana e Manejo de Resíduos Sólidos, foram elencadas algumas ações:

- Implantação de taxas de cobranças
- Universalização da coleta
- Aquisição de áreas para aterro
- Ampliação e manutenção da operação de coleta, armazenamento dos RSS
- Estudo de novas formas de coleta seletiva dos resíduos

1.2.4.2 Valorização dos Resíduos Sólidos

Toda ação proposta para o município de Nova Santa Helena tem como objetivo atender aos princípios estabelecidos pela Lei 12.305/2010, com a implantação de uma estrutura que viabilize a redução de resíduos, sua reutilização e a reciclagem, seja de forma individualizada ou consorciada.

Para isso o Plano deve reconhecer os resíduos reutilizáveis e recicláveis como bens econômicos e dotados de valor social, geradores de trabalho e renda, sendo importante que o procedimento de reuso e reciclagem inicie seu processo na própria fonte geradora, por meio da Coleta Seletiva. Para potencializar a reutilização e/ou reciclagem dos resíduos sólidos esses devem ser separados na fonte de geração para não comprometer a qualidade e consequentemente, o valor no mercado da reciclagem.

Como não existe nenhum planejamento por parte do município para implementação da coleta seletiva, faz-se necessário à elaboração de um estudo de concepção, no intuito de traçar distintas alternativas e avaliar as áreas a serem pioneiras na implantação do serviço.

1.2.4.3 Implantação da Coleta seletiva

A construção da política pública de resíduos sólidos no Brasil se dá no âmbito da política ambiental com inclusão social, defendido por organizações da sociedade civil, pelo Movimento

Nacional dos Catadores (MNCR), por técnicos e acadêmicos para o desenvolvimento de modelos de cooperação e parcerias entre o governo e a sociedade que articulam inclusão social para geração de renda e preservação ambiental (BESEN, 2011).

Dentre as principais políticas e ações do governo federal, para inserção dos catadores na cadeia de reciclagem destaca-se a criação da categoria de catador de matérias reciclável pelo Ministério do Trabalho e Emprego, no Cadastro Brasileiro de Ocupações (CBO), em 2002, sob o código único 5192, com o reconhecimento da atividade se estabeleceu para a categoria os mesmos direitos e obrigações de um trabalhador autônomo (BESEN, 2011).

Verifica-se no Diagnóstico Situacional do sistema de limpeza urbana e manejo de resíduos sólidos de Nova Santa Helena, é encaminhado para o lixão, porém para, minimização a quantidade de resíduos encaminhados para o aterro e redução do custo, deve ser implantados programas dos 3 R's. Neste sentido, deve-se fomentar a organização e estruturação de Associação ou Cooperativa de catadores não organizados e pessoas de baixa renda interessadas no manejo de resíduos sólidos de forma a atender as demandas existentes e futuras de geração de resíduos recicláveis, capacitando-os e integrando-os ao sistema de limpeza urbana e manejo de resíduos sólidos.

1.2.4.4 Reaproveitamento dos resíduos orgânicos

A compostagem constitui-se em um processo biológico de degradação da matéria orgânica existente em restos de origem animal ou vegetal, o que origina um composto. O processo de compostagem propicia um destino útil para os resíduos orgânicos, evitando sua acumulação em aterros, além de contribuir para a melhoria da estrutura dos solos que recebem o composto.

Destaca-se que, para os serviços de manejo de resíduos sólidos, o objetivo principal da compostagem não é a produção do composto/adubo, o que se pretende, essencialmente, é transformar e reaproveitar o material orgânico presente nos resíduos sólidos urbanos, diminuindo a quantidade de resíduos enviados ao aterro. A produção do composto, que agrega matéria ao solo e melhora suas propriedades, e a geração de renda por meio da venda do mesmo, são benefícios adicionais trazidos pelo processo de compostagem.

Este programa de reaproveitamento dos resíduos orgânicos pode ser dividido em dois subprogramas, sendo um deles voltado para a realização de compostagem em áreas urbanas e de maior concentração populacional, enquanto o outro objetiva promover as atividades de compostagem nas áreas rurais e/ou em pequenos núcleos populacionais.

Na área urbana, os resíduos oriundos de poda e o lodo proveniente das estações de tratamento de esgotos podem ser incorporados aos resíduos orgânicos originados da coleta regular de RSU para a produção do composto, o qual será utilizado como adubo para a agricultura. Ressalta-se que a utilização de lodos provenientes de ETE's podem ser utilizados na compostagem desde que sejam observadas as disposições constantes na Resolução CONAMA n° 375, de 29 de agosto de 2006, a qual define critérios e procedimentos, para o uso agrícola de lodos de esgoto gerados em estações de tratamento de esgoto sanitário e seus produtos derivados.

Sugere-se a participação nesta atividade da cooperativa de catadores com fins de aumentar a renda para as famílias.

Vale ressaltar que o composto gerado deverá passar por um controle, onde a qualidade de composto será verificada (relação C:N adequada, entre outras propriedades), bem como a não existência de patógenos ou outros organismos que possam trazer prejuízo à saúde humana e ao ambiente. O processo de compostagem, quando bem operado e controlado, produz um composto de qualidade, o qual não oferece riscos, ao contrário, agrega benefícios diversos.

Nas áreas rurais ou pequenos núcleos urbanos afastados recomenda-se a prática da compostagem de maneira diferenciada, ou seja, o composto seria desenvolvido em cada unidade da comunidade o que diminuirá gastos com coletas nestes locais e beneficiará os moradores.

Nesse contexto, primeiramente, deve-se realizar um levantamento e identificar as comunidades que farão parte do programa e, em seguida, orientar os moradores quanto a construção de uma composteira e a implantação de uma horta comunitária em cada uma das comunidades selecionadas.

Caso haja uma grande produção de hortaliças estas podem ser comercializadas. Nesse contexto, a Prefeitura poderia comprar os produtos para suprir a demanda de escolas e/ou creches municipais na elaboração de lanches para as crianças.

1.2.4.5 Disposição final ambientalmente adequada dos rejeitos gerados

Atualmente, todos os resíduos produzidos no município de Nova Santa Helena sejam resíduos sólidos domiciliares e comerciais, Resíduos da Construção Civil e Demolições, resíduos de podas, capina e roçada não possuem um local adequado para a disposição, ou seja, são encaminhados para o aterro lixão. Portanto, é essencial o encerramento das atividades nesta área, bem como sua recuperação.

Diante do exposto, este Programa visa definir ações e projetos para implantação do Aterro Sanitário para a disposição dos rejeitos e resíduos.

Para adequar a disposição final dos resíduos preconiza-se as seguintes alternativas:

- Implantação de um aterro sanitário individual ou consorciado;
- Disposição dos resíduos em aterro sanitário privado;
- Para análise das medidas a serem tomadas quanto a resolução da problemática da melhor maneira de dispor de forma adequada os resíduos, alguns aspectos devem ser observados sendo:
- Custo elevado da disposição final ambientalmente adequada dos resíduos;
- Limitação das horas produtivas das equipes de coleta;
- Remediação da antiga área do lixão.

Caso a medida a ser adotada seja a disposição em aterro sanitário privado, onde a disposição final ambientalmente adequada seja realizada é distante do município, sugere-se a implantação de uma unidade de transbordo de resíduos sólidos.

1.2.4.6 Planejamento da infraestrutura de manejo de resíduos sólidos na área rural

Conforme levantamento realizado nas áreas rurais, os resíduos sólidos são queimados. Porém se faz necessário um levantamento detalhado das condições atuais de limpeza e manejo de resíduos sólidos no meio rural, que pode ser realizada pelos agentes de saúde ou ambientais ao executarem os serviços de rotina de visita.

Com base nos dados a serem levantados deverá ser realizado um estudo técnico que detalhe as particularidades dos problemas enfrentados em cada localidade e proponha a melhor alternativa técnica para destinação final dos RS, visando como ação:

- Implantação da coleta seletiva;
- Implantação da compostagem;
- Caracterização dos RS.

1.2.4.7 Recuperação de passivos ambientais

De acordo com a PNRS os Planos Municipais de Gestão Integrada de Resíduos Sólidos (PMGIRS) devem identificar os passivos ambientais relacionados aos resíduos sólidos, incluindo áreas contaminadas, e suas respectivas medidas saneadoras.

Dessa forma, faz-se necessário prever e planejar as ações necessárias para recuperação dos locais assim identificados na fase de diagnóstico do Plano Municipal de Saneamento Básico, a recuperação desses ambientes se faz necessária tanto para remediar os danos já causados, quanto para prevenir que novos danos ocorram ou que os mesmos tomem maiores proporções.

1.2.4.8 Melhorias operacionais e de qualidade dos serviços

Para garantir a melhoria continua nas unidades operacionais e na qualidade dos serviços, são necessárias algumas adequações na atual estrutura e gestão dos serviços, sendo:

- Informar a população do procedimento correto quanto ao descarte adequado e agrave de problemas de saúde com animais mortos em terrenos baldios ou na rua. E a prefeitura disponibilizar a coleta e destinação final apropriada destes animais;
- Realizar a análise da composição gravimétrica dos resíduos gerados no município, sendo um na época da seca e outro na época de chuva;
- Implantar o programa de coleta seletiva e divulgar a frequência da coleta;
- Implantar programa de sensibilização e conscientização da população quanto à descarte adequado de resíduos, com o objetivo de reduzir problemas de obstrução da rede de drenagem em função do acúmulo de resíduos nesses sistemas;
- Adquirir cestos para o acondicionamento dos resíduos, destinados ao uso dos pedestres
- Implantar programas de educação ambiental, focando no consumo consciente, no princípio dos 3R’s (reduzir o consumo, reutilizar materiais e reciclar;
- Realizar a caracterização dos resíduos (composição gravimétrica dos resíduos gerados no município, sendo um na época da seca e outro na época de chuva);
- Implantar contêineres nas comunidades para coleta dos RSD;
- Estender o programa de coleta seletiva a área rural;
- Exigir a obrigatoriedade do uso dos EPI´s dos funcionários efetivos e/ou terceirizados que trabalham no sistema de limpeza urbana;
- Implantar o sistema de cobrança pelos serviços de limpeza urbana e manejo dos resíduos sólidos;
- Implantar o programa de coleta seletiva absorvendo os trabalhadores irregulares da área do Lixão;
- Realizar a compostagem dos resíduos úmidos da limpeza urbana e domiciliares;

- Implantar o Aterro sanitário consorciado;
- Recuperar a área degradada do lixão;
- Universalização da coleta, tratamento e destinação final correta e adequada dos resíduos produzidos e gerados pelo município.

1.3 SISTEMATIZAÇÃO DOS PROGRAMAS, PROJETOS E AÇÕES.

No Quadro 50, foi apresentado a sistematização dos principais Programas, projetos e ações propostos para o Sistema de Abastecimento de Água, Esgotamento sanitário, Manejo e Drenagem de Águas Pluviais e Limpeza Urbana e Manejo de Resíduos Sólidos do município de Nova Santa Helena-MT, na área urbana e rural, por ordem de prioridade, no horizonte de 20 anos, proposto pelo Plano, relativos ao Programa organizacional e gerencial.

Quadro 50. Programas, projetos e ações – Programa Organizacional e Gerencial

ITEM	PROGRAMA	PRIORIDADE DO PROGRAMA	ACÕES/PROJETOS	METAS	PRIORIDADE AÇÕES/ PROJETOS
Situação Política - Institucional de Saneamento	1. Gestão Organizacional e Gerencial	1	Atualização do estudo tarifário para viabilizar a sustentabilidade econômica financeira do serviço prestados do SAA, SES e resíduos sólidos e limpeza urbana para a área urbana e rural	1 - Imediato e continuado	1
			Instituição de ouvidoria e mecanismo de controle social para os serviços de saneamento no município.	1 - Imediato e continuado	1
			Elaboração de pesquisa de satisfação quanto a prestação dos serviços	1 - Imediato e continuado	1
			Criação, capacitação dos Procedimentos Operacionais Padrões - POPs - para todos os serviços de saneamento básico	1 - Imediato e continuado	1
			Contratação de um gestor ambiental, preferencialmente engenheiro sanitarista, para ser responsável técnico pelos serviços do saneamento nas áreas de abastecimento de água, sistema de esgotamento sanitário, manejo de águas pluviais e manejo de resíduos sólidos e limpeza urbana	1 - Imediato e continuado	1
			Elaboração e execução do plano de capacitação técnica continuada dos funcionários do setor de saneamento	1 - Imediato e continuado	1
			Elaboração e execução do plano de capacitação técnica continuada dos funcionários do setor de saneamento	1 - Imediato e continuado	1

Continuação Quadro 50. Programas, projetos e ações – Programa Organizacional e Gerencial

ITEM	PROGRAMA	PRIORIDADE DO PROGRAMA	ACÕES/PROJETOS	METAS	PRIORIDADE AÇÕES/ PROJETOS
Situação Política - Institucional de Saneamento	1. Gestão Organizacional e Gerencial	1	Capacitação para melhoria contínua do gerenciamento, da prestação e da sustentabilidade de serviços, assim como o preenchimento do SNIS e do acompanhamento da execução do PMSB	1 - Imediato e continuado	1
			Implementação do Programa de Educação Ambiental de forma periódica para instituições públicas e privadas voltado para o uso racional e conservação da água enfatizando o reuso de águas cinza, reaproveitamento de água de chuva para destino das atividades que não requerem o uso de águas nobres.	1 - Imediato e continuado	1
			Elaboração e implantação de programas de educação ambiental nos órgãos públicos, focando no consumo consciente, no princípio dos 3R's (reduzir o consumo, reutilizar materiais e reciclar)	1 - Imediato e continuado	1
			Elaboração, regulação e implantação da legislação definindo os critérios de regulação dos serviços de saneamento básico, bem como definir a criação ou cooperação da agência regulatória dos serviços delegados	1 - Imediato e continuado	1
			Institucionalização da Política do Saneamento Básico	2 - Imediato	1
			Revisão da legislação do perímetro urbano para os casos em que este não represente a mancha urbana	2 - Imediato	2
			Elaboração do Plano Diretor para ordenar a expansão urbana do município	2 - Imediato	3
			Revisão e instituição da Lei de uso e ocupação do solo	2 - Imediato	4
			Elaboração e instituição da Lei de parcelamento do solo com diretrizes especificas para novos loteamentos	2 - Imediato	5

Continuação Quadro 50. Programas, projetos e ações – Programa Organizacional e Gerencial

ITEM	PROGRAMA	PRIORIDADE DO PROGRAMA	ACÕES/PROJETOS	METAS	PRIORIDADE AÇÕES/ PROJETOS
Situação Política - Institucional de Saneamento	1. Gestão Organizacional e Gerencial	1	Elaboração do Código Ambiental do Município	2 - Imediato	6
			Criação de uma estrutura organizacional e logística para prestar assistência ao saneamento básico no município, especificamente os serviços de manejo de águas pluviais e resíduos sólidos	2 - Imediato	7
			Elaboração de um diagnóstico técnico operacional para identificar os problemas de gestão, equipamentos, cadastro, funcionamento e deficiências físicas dos SAA, SES, Drenagem e Resíduos Sólidos (urbano e rural)	2 - Imediato	8
			Elaboração da Lei de criação da Defesa Civil e do Manual de Emergências e Contingencias e capacitação dos responsáveis	2 - Imediato	9
			Criação do Decreto ou Lei regulamentando quanto a limpeza e manutenção de capina/roçagem de lotes urbanos no município	2 - Imediato	10
			Elaboração de projeto de lei para que os empreendimentos públicos e lotes residenciais realizem o controle e reutilização das águas pluviais na fonte	2 - Imediato	11
			Elaboração de Programa de qualidade da água distribuída nas comunidades rurais	1 - Imediato e continuado	1
			Orientação técnica quanto à construção de poços e utilização de nascentes para o abastecimento na área rural, adotando medidas de proteção sanitária	1 - Imediato e continuado	1
			Elaboração de um plano para incentivar o uso da reservação individual	1 - Imediato e continuado	1
			Atualização do projeto executivo do sistema de abastecimento de água para a área urbana, considerando o crescimento vegetativo	1 - Imediato e continuado	1

Continuação: Quadro 50. Programas, projetos e ações – Programa Organizacional e Gerencial

ITEM	PROGRAMA	PRIORIDADE DO PROGRAMA	ACÕES/PROJETOS	METAS	PRIORIDADE AÇÕES/ PROJETOS
Situação Política - Institucional de Saneamento	1. Gestão Organizacional e Gerencial	1	Elaboração do Plano de redução de perdas no SAA da sede urbana e comunidades dispersas	2 - Imediato	1
			Elaboração da licença ambiental e outorga para o SAA	2 - Imediato	2
			Elaboração/manutenção do plano de gestão de energia e automação dos sistemas	2 - Imediato	4
			Elaboração de PRAD - Plano de recuperação de áreas degradas, no perímetro urbano	4 - Curto	1
			Aquisição de área para implantação da ETE, na sede urbana	2 - Imediato	1
			Elaboração do projeto executivo do sistema de esgotamento sanitário para a área urbana, considerando o crescimento vegetativo	2 - Imediato	2
			Cadastro dos sistema individuais existentes nas área urbana e rural para futura substituição e/ou desativação.	2 - Imediato	3
			Elaboração de projetos alternativos individuais para tratamento do esgoto das residências nas comunidades rurais dispersas	2 - Imediato	4
			Elaboração de plano e projeto de recuperação das estradas vicinais e de contenção de águas pluviais nas comunidades rurais.	1 - Imediato e continuado	1
			Elaboração do Plano de manutenção dos sistemas macro e micro drenagem urbana	2 - Imediato	1
			Levantamento topográfico georreferenciado e cadastramento das infraestruturas existentes	4 - Curto	1
			Elaboração/atualização do projeto executivo de macro e microdrenagem	4 - Curto	2

Continuação: Quadro 50. Programas, projetos e ações – Programa Organizacional e Gerencial

ITEM	PROGRAMA	PRIORIDADE DO PROGRAMA	ACÕES/PROJETOS	METAS	PRIORIDADE AÇÕES/ PROJETOS
Situação Política - Institucional de Saneamento	1. Gestão Organizacional e Gerencial	1	Estudo de um programa de captação e armazenamento de água de chuva para consumo não potáveis	4 - Curto	3
			Elaboração do Plano Municipal de Gestão Integrada de Resíduos Sólidos Urbanos, Plano Municipal de Gestão Integrada de Resíduos de Serviços de Saúde e Plano Municipal de Gestão de resíduos de Construção e Demolição PMGRCD	2 - Imediato	1
			Aquisição de áreas para implantação da estação de transbordo e PEV's	2 - Imediato	2
			Aquisição de área para implantação de aterro sanitário em regime de consórcio ou individual (valor proporcional a população do município em relação ao consórcio).	2 - Imediato	3
			Elaboração de projeto executivo e licenciamento ambiental para construção de eco ponto e PEV's	2 - Imediato	4
			Elaboração de Plano para coleta seletiva no município	2 - Imediato	5
			Elaboração de projeto executivo de aterro sanitário consorciado, inclusive licenciamento ambiental	2 - Imediato	6
			Elaboração de projeto de compostagem dos resíduos na área urbana	2 - Imediato	7
			Elaboração do projeto de remediação/recuperação da área de disposição de resíduos a céu aberto	2 - Imediato	8

Fonte: PMSB-MT, 2016

No Quadro 51 será apresentado a sistematização do Programa de Universalização e Melhorias Operacionais dos Serviços do Sistema de Abastecimento de Água da sede urbana e rural do município de Nova Santa Helena - MT, por meio de Projetos e Ações, com apresentação das prioridades, no horizonte de 20 anos.

Quadro 51. Programas, projetos e ações – Infraestrutura do sistema de abastecimento de água na área urbana e rural do município - Universalização e melhoria operacional do SAA.

ITEM	PROGRAMA	PRIORIDADE DO PROGRAMA	ACÕES/PROJETOS	METAS	PRIORIDADE AÇÕES/ PROJETOS
Situação da Infraestrutura do SAA - Área Urbana e Área Rural	2.Universalização e melhorias dos serviços	2	Aferição e/ou substituição dos hidrômetros com vida útil maior que 5 anos	1 - Imediato e continuado	1
	2.Universalização e melhorias dos serviços	2	Leitura continuada dos hidrômetros instalados	1 - Imediato e continuado	1
	2.Universalização e melhorias dos serviços	2	Fiscalização e combate as ligações clandestinas e irregulares existentes no sistema	1 - Imediato e continuado	1
	2.Universalização e melhorias dos serviços	2	Ampliação da hidrometração nas residências em área urbana	1 - Imediato e continuado	1
	2.Universalização e melhorias dos serviços	2	Manutenção do programa de distribuição de kit de hipoclorito nas residências de comunidades rurais	1 - Imediato e continuado	1
	2.Universalização e melhorias dos serviços	2	Manutenção corretiva dos reservatórios existentes	1 - Imediato e continuado	1
	2.Universalização e melhorias dos serviços	2	Adequação do espaço físico do DAE	2 - Imediato	1

Continuação Quadro 51. Programas, projetos e ações – Infraestrutura do sistema de abastecimento de água na área urbana e rural do município - Universalização e melhoria operacional do SAA.

ITEM	PROGRAMA	PRIORIDADE DO PROGRAMA	ACÕES/PROJETOS	METAS	PRIORIDADE AÇÕES/ PROJETOS
Situação da Infraestrutura do SAA - Área Urbana e Área Rural	2.Universalização e melhorias dos serviços	2	Cadastro do sistema de captação individual (poço particular) da área urbana e rural	2 - Imediato	2
			Implantação de reservatórios individuais nas residências de baixa renda	2 - Imediato	3
			Aquisição e instalação de macromedidor na saída dos reservatórios e booster	2 - Imediato	4
			Execução ou reforma de abrigo para quadro de comando e clorador nos poços em operação	2 - Imediato	5
			Aquisição e instalação de bombas dosadoras de cloro	2 - Imediato	6
			Execução das atividades e ações do Comitê de bacia hidrográfica	3 - Curto e continuado	1
			Realização de limpeza, desinfecção, teste de bombeamento, análise da água e adequações necessárias na área rural	3 - Curto e continuado	1
			Execução das atividades para recuperação das áreas degradas nas bacias hidrográficas no perímetro urbano	3 - Curto e continuado	1
			Execução/ampliação do Programa de uso racional de água na sede urbana, através de incentivos ao aproveitamento de água de chuvas para usos não potáveis e de substituição das peças de consumo por outras com regulador de fluxo	3 - Curto e continuado	1
			Construção e implantação do Centro de Controle Operacional	4 - Curto	1
			Implantação/adequação do tratamento do lodo produzido na ETA provido da lavagem dos filtros e decantadores e recirculação do efluente	4 - Curto	1

Continuação Quadro 51. Programas, projetos e ações – Infraestrutura do sistema de abastecimento de água na área urbana e rural do município - Universalização e melhoria operacional do SAA.

ITEM	PROGRAMA	PRIORIDADE DO PROGRAMA	ACÕES/PROJETOS	METAS	PRIORIDADE AÇÕES/ PROJETOS
Situação da Infraestrutura do SAA - Área Urbana e Área Rural	2.Universalização e melhorias dos serviços	2	Aquisição e implantação de reservatório público para atender a demanda atual e/ou futura	4 - Curto	2
			Coleta e monitoramento dos parâmetros de qualidade de água na área rural	4 - Curto	3
			Aquisição e instalação de hidrômetro nas ligações atendidas em área rural	4 - Curto	4
			Implementação do plano de setorização do sistema de distribuição da água	4 - Curto	4
			Aquisição e instalação de macromedidor na saída do reservatório em todos os sistemas simplificados existentes nas comunidades rurais	4 - Curto	5
			Urbanização da área do poço, reservatório e casa de química na área rural	4 - Curto	6
			Manutenção e/ou reforma da Estação de Tratamento de Água (ETA)	4 - Curto	7
			Manutenção ou ampliação do número de coleta, e monitoramento de qualidade da água, na área urbana	4 - Curto	8
			Execução do cadastro técnico de georreferenciamento da rede de distribuição de água	4 - Curto	9
			Execução de adequações e melhorias da captação superficial existente	4 - Curto	10
			Ampliação do sistema de abastecimento de água de acordo com as necessidades para manter o índice de cobertura na sede urbana.	5 - Médio e continuado	1
			Ampliação da rede de abastecimento de água para universalização do SAA na área urbana	5 - Médio e continuado	1

Continuação Quadro 51. Programas, projetos e ações – Infraestrutura do sistema de abastecimento de água na área urbana e rural do município - Universalização e melhoria operacional do SAA.

ITEM	PROGRAMA	PRIORIDADE DO PROGRAMA	ACÕES/PROJETOS	METAS	PRIORIDADE AÇÕES/ PROJETOS
Situação da Infraestrutura do SAA - Área Urbana e Área Rural	2.Universalização e melhorias dos serviços	2	Manutenção ou ampliação do SAA na área rural com ênfase na universalização	5 - Médio e continuado	1
			Substituição de fontes energéticas convencionais por energias renováveis (placas solares)	6 - Médio	1
			Aquisição e execução do plano de redução de energia elétrica nas estruturas do Sistema de Abastecimento de Água na área Rural	6 - Médio	2
			Aquisição de equipamentos e acessórios para controle de perdas nos poço da área rural	6 - Médio	3
			Implementação de controle por telemetria e telecomando das unidades de bombeamento, níveis dos reservatórios e distribuição de água, bem como a automação dos mesmo, área urbana e/ou rural	6 - Médio	4

Fonte: PMSB-MT, 2016

No Quadro 52 será apresentado a sistematização do Programa de Universalização e Melhorias Operacionais dos Serviços do Sistema de Esgotamento Sanitário da sede urbana e rural do município de Nova Santa Helena - MT, por meio de Projetos e Ações, com apresentação das prioridades, no horizonte de 20 anos.

Quadro 52. Programas, projetos e ações – Infraestrutura do sistema de esgotamento sanitário na área urbana e rural do município - Universalização e melhoria do SES

ITEM	PROGRAMA	PRIORIDADE DO PROGRAMA	ACÕES/PROJETOS	METAS	PRIORIDADE AÇÕES/ PROJETOS
Situação da Infraestrutura do SES - Área Urbana e Área Rural	2.Universalização e melhorias dos serviços	2	Orientação técnica para construção de sistemas individuais adequados nas residências urbanas impossibilitadas de interligação na rede coletora	1 - Imediato e continuado	1
			Construção de sistema individual de tratamento de esgoto, nos distritos e nas comunidades rurais. Deverá ser estimulada a construção de sistemas alternativos de tratamento (Fossa bananeira, entre outros)	3 - Curto e continuado	1
			Execução do plano de fiscalização permanente das ligações irregulares de aguas pluviais na rede de esgoto	3 - Curto e continuado	1
			Implantação do SES incluindo rede coletora e ligações domiciliares e intra domiciliares, estação elevatória e ETE das residências na sede urbana para atender 25%	4 - Curto	1
			Implantação do subsistema de coleta (Rede coletora + Interceptor) 25% de rede coletora	4 - Curto	2
			Implantação da ligação domiciliar média + intradomiciliar em 25%	4 - Curto	3
			Realização do monitoramento da qualidade do esgoto bruto e tratado, bem como da água do corpo receptor a jusante e a montante do lançamento do efluente (mensalmente)	4 - Curto	4
			Implantação do SES incluindo rede coletora e ligações domiciliares e intra domiciliares, estação elevatória e ETE das residências na sede urbana para atender 40%	6 - Médio	1

Continuação Quadro 52. Programas, projetos e ações – Infraestrutura do sistema de esgotamento sanitário na área urbana e rural do município - Universalização e melhoria do SES

ITEM	PROGRAMA	PRIORIDADE DO PROGRAMA	ACÕES/PROJETOS	METAS	PRIORIDADE AÇÕES/ PROJETOS
Situação da Infraestrutura do SES - Área Urbana e Área Rural	2.Universalização e melhorias dos serviços	2	Implantação do subsistema de coleta (Rede coletora + Interceptor) em 15% de rede coletora	6 - Médio	2
			Implantação da ligação domiciliar média + intradomiciliar em 15%	6 - Médio	3
			Realização de automação e telemetria do sistema de esgotamento sanitário - SES	6 - Médio	4
			Implantação do SES incluindo rede coletora e ligações domiciliares e intra domiciliares, estação elevatória e ETE das residências na sede urbana para atender 80%	7 - Longo	1
			Implantação do subsistema de coleta (Rede coletora + Interceptor) em 40% de rede coletora	7 - Longo	2
			Implantação da ligação domiciliar média + intradomiciliar em 40%	7 - Longo	3
			Universalização do atendimento ao SES aos munícipes da área urbana em 80% e os demais com sistemas individuais de tratamento	7 - Longo	4
			Atendimento aos munícipes da área rural com sistemas individuais de tratamento em 74%	7 - Longo	5

Fonte: PMSB-MT, 2016

No Quadro 53 será apresentado a sistematização do Programa de Universalização e Melhorias Operacionais dos Serviços do Sistema de Manejo de águas Pluviais da sede urbana e rural do município de Nova Santa Helena - MT, por meio de Projetos e Ações, com apresentação das prioridades, no horizonte de 20 anos.

Quadro 53. Programas, projetos e ações – Infraestrutura do sistema de manejo de águas pluviais na área urbana do município– Universalização e Melhoria operacional

ITEM	PROGRAMA	PRIORIDADE DO PROGRAMA	ACÕES/PROJETOS	METAS	PRIORIDADE AÇÕES/ PROJETOS
Situação da Infraestrutura do SAA - Área Urbana e Área Rural	2.Universalização e melhorias dos serviços	2	Manutenção preventiva e corretiva dos sistemas de micro drenagem urbana existentes, incluindo os reparos necessários, limpeza de PV, bocas de lobo, proteção de descarga e dissipador de energia, e reconstrução de sarjeta e pavimento danificado pela ação do escoamento superficial	1 - Imediato e continuado	1
			Recuperação de estradas vicinais e vias urbanas não pavimentadas dos distritos, visando a preservação dos recursos hídricos (patrolamento, encascalhamento, execução de abertura lateral, bacias de contenção e recuperação das áreas degradadas das margens	1 - Imediato e continuado	1
			Execução de sistemas de micro drenagem urbana (galerias, PV, bocas de lobo, proteção de descarga e dissipador de energia)	3 - Curto e continuado	1
			Execução do Programa de aproveitamento de água de chuvas para usos não potáveis, jardinagens e lavagem de piso.	4 - Curto	1
			Execução de plano permanente de fiscalização das ligações irregulares de esgoto em galeria de águas pluviais	4 - Curto	3
			Execução do plano de recuperação de áreas degradadas em bacias hidrográficas do perímetro urbano	4 - Curto	4
			Recuperação de áreas degradadas selecionadas nos distritos e comunidades rurais	6 - Médio	1
			Ampliação ou Execução de obras de macro drenagem urbana	6 - Médio	2
			Execução de pavimentação, meio fio e sarjeta das ruas não pavimentadas	6 - Médio	3

Fonte: PMSB-MT, 2016

No Quadro 54 será apresentado a sistematização do Programa de Universalização e Melhorias Operacionais dos Serviços do Sistema de Manejo de Resíduos Sólidos e Limpeza Urbana da sede urbana e rural do município de Nova Santa Helena - MT, por meio de Projetos e Ações, com apresentação das prioridade, no horizonte de 20 anos.

Quadro 54. Programas, projetos e ações – Infraestrutura do sistema de manejo de resíduos sólidos e limpeza urbana na área urbana e rural do município – Universalização e melhoria operacional

ITEM	PROGRAMA	PRIORIDADE DO PROGRAMA	ACÕES/PROJETOS	METAS	PRIORIDADE AÇÕES/ PROJETOS
Infraestrutura de Limpeza Urbana e Manejo de Resíduos Sólidos - Área Urbana e Área Rural	2.Universalização e melhorias dos serviços	2	Coleta e transporte dos RSS	1 - Imediato e continuado	1
			Caracterização dos resíduos sólidos (composição gravimétrica)	1 - Imediato e continuado	1
			Manutenção/melhorais dos serviços de limpeza urbana (varrição manual, limpeza de logradouros e vias públicos e outros serviços de limpeza urbana)	1 - Imediato e continuado	1
			Coleta e transporte dos RSD com atendimento de 100% área urbana	2 - Imediato	1
			Coleta e transporte dos RSD atendimento de 15% área rural	2 - Imediato	2
			Implantação e/ou ampliação de eco ponto de resíduos secos, volumosos e passiveis da logística reversa, em pontos estratégicos das áreas urbana e comunidade rural	2 - Imediato	3
			Implantação de pontos de entrega voluntária (PEV) de resíduos secos, em pontos estratégicos das áreas rurais	2 - Imediato	3

Continuação Quadro 55. Programas, projetos e ações – Infraestrutura do sistema de manejo de resíduos sólidos e limpeza urbana na área urbana e rural do município – Universalização e melhoria operacional

ITEM	PROGRAMA	PRIORIDADE DO PROGRAMA	ACÕES/PROJETOS	METAS	PRIORIDADE AÇÕES/ PROJETOS
Infraestrutura de Limpeza Urbana e Manejo de Resíduos Sólidos - Área Urbana e Área Rural	2.Universalização e melhorias dos serviços	2	Coleta e transporte dos RSD atendimento de 100% área urbana	4 - Curto	1
			Coleta e transporte dos RSD atendimento de 20% área rural	4 - Curto	2
			Implantação da coleta seletiva com atendimento de 18% na área urbana (sede e distrito)	4 - Curto	3
			Implantação da coleta seletiva com atendimento de 15% na área rural	4 - Curto	4
			Operação de sistema de disposição final ambientalmente adequada dos rejeitos - aterro sanitário individual e/ou consorciado	5 - Médio e continuado	1
			Coleta e transporte dos RSD atendimento de 100% área urbana	6 - Médio	1
			Coleta e transporte dos RSD atendimento de 25% área rural	6 - Médio	2
			Implantação de sistema de disposição final ambientalmente adequada dos rejeitos - aterro sanitário individual e/ou consorciado	6 - Médio	3
			Implantação da coleta seletiva com atendimento de 32% na área urbana (sede e distrito)	6 - Médio	3

Continuação Quadro 56. Programas, projetos e ações – Infraestrutura do sistema de manejo de resíduos sólidos e limpeza urbana na área urbana e rural do município – Universalização e melhoria operacional

ITEM	PROGRAMA	PRIORIDADE DO PROGRAMA	ACÕES/PROJETOS	METAS	PRIORIDADE AÇÕES/ PROJETOS
Infraestrutura de Limpeza Urbana e Manejo de Resíduos Sólidos - Área Urbana e Área Rural	2.Universalização e melhorias dos serviços	2	Adequação de estação de transbordo	6 - Médio	4
			Implantação da coleta seletiva com atendimento de 15% na área rural	6 - Médio	4
			Coleta e transporte dos RSD atendimento de 100% área urbana	7 - Longo	1
			Coleta e transporte dos RSD atendimento de 30% área rural	7 - Longo	2
			Remediação das áreas de disposição de resíduos a céu aberto "lixão"	7 - Longo	3
			Implantação da coleta seletiva com atendimento de 60% na área urbana (sede e distrito)	7 - Longo	3
			Implantação da coleta seletiva com atendimento de 15% na área rural	7 - Longo	4

Fonte: PMSB-MT, 2016

PRODUTO F: PLANO DE EXECUÇÃO

2 PRODUTO F: PLANO DE EXECUÇÃO

Apresentam-se neste item os investimentos necessários para a realização dos programas propostos para o Plano Municipal de Saneamento Básico de Nova Santa Helena, buscando, dessa forma, universalizar os serviços de abastecimento de água, esgotamento sanitário, limpeza pública, manejo de resíduos e manejo de drenagem urbana.

O referencial para o atendimento pelos serviços de saneamento básico para o horizonte de 20 anos deste PMSB é dado pelas metas estabelecidas neste relatório, apresentadas no decorrer deste documento.

O alcance das metas pressupõe a efetivação de investimentos provenientes das diversas esferas do poder público, além de investimento por parte de prestadores e agentes externos.

Os investimentos apresentados neste estudo seguem a lógica dos quatro eixos principais dos programas previstos, quais sejam:

- Investimentos no sistema de abastecimento de água;
- Investimentos no sistema de esgotamento sanitário;
- Investimentos na limpeza urbana e manejo de resíduos sólidos;
- Investimentos no manejo de águas pluviais.

Os investimentos necessários para os programas propostos foram traduzidos em um cronograma financeiro ao longo dos 20 anos de vigência do PMSB, conforme demonstrado nos quadros a seguir.

2.1 REFERÊNCIAS DE CUSTOS

2.1.1 Sistema de abastecimento de água

Na Tabela 87 é apresentado a referência de custos da região Centro-oeste para cada etapa do sistema de abastecimento de água.

Tabela 87. Referência de Custo

Item	ESPECIFICAÇÃO	R$ / HABITANTE REGIÃO: **CENTRO OESTE** 3,1 hab./domicilio	ATENDIMENTO Número de domicílios
	CAPTAÇÃO		
01	Custo unitário de captação, por habitante como ocupante domiciliar/familiar (PNAD-IBGE, 2008, atualizado pela equipe; relacionado ao número de famílias atendidas). Excluídos Reservatórios de Regularização e Barragem de qualquer porte.	121,28	1.000 < D > 2.000
		97,02	2.001 < D > 4.000
		59,83	4.001 < D > 10.000
		50,13	10.001 < D > 20.000
		40,43	20.001 < D > 30.000
		30,72	34.001 < D > 64.000
	ESTAÇÃO ELEVATÓRIA		
02	Custo unitário de Estação Elevatória - EE, por habitante como ocupante domiciliar/familiar (PNAD-IBGE, 2008,atualizado pela equipe; relacionado ao número de famílias atendidas).	177,87	1.000 < D > 2.000
		113,19	2.001 < D > 4.000
		64,68	4.001 < D > 10.000
		45,28	10.001 < D > 20.000
		30,72	20.001 < D > 30.000
		21,02	34.001 < D > 64.000

Continuação da Tabela 87. Referência de Custo

Item	ESPECIFICAÇÃO	R$ / HABITANTE	ATENDIMENTO
		REGIÃO: CENTRO OESTE	
		3,1 hab./domicilio	Número de domicílios
	ADUÇÃO		
03	Custo unitário de adução por habitante como ocupante domiciliar/familiar (PNAD-IBGE, 2008, atualizado pela equipe); relacionado ao número de famílias atendidas. Considera: vazão máxima diária; perda física de 25% e per capita de consumo de 125 l/dia (SNIS/2007).	252,25	1.000 < D > 2.000
		187,57	2.001 < D > 4.000
		129,36	4.001 < D > 10.000
		87,32	10.001 < D > 20.000
		64,68	20.001 < D > 30.000
		54,98	34.001 < D > 64.000
	EXTENSÃO DE ADUÇÃO		
04	Custo unitário de adução por metro relacionado ao número de famílias atendidas. Considera: vazão máxima diária; perda física de 25% e per capita de consumo de 125 l/dia a 150 l/dia (SNIS/2007).	928,17	1.000 < D > 2.000
		894,21	2.001 < D > 4.000
		853,78	4.001 < D > 10.000
		813,36	10.001 < D > 20.000
		782,63	20.001 < D > 30.000
		768,08	34.001 < D > 64.000
	ESTAÇÃO DE TRATAMENTO		
05	Custo unitário de Tratamento de Água - ETA por habitante obtido como ocupante domiciliar/familiar (IBGE, 2008); relacionado ao número de famílias atendidas. Cotejo com Manuais Técnicos	517,44	1.000 < D > 2.000
		339,57	2.001 < D > 4.000
		137,45	4.001 < D > 10.000
		121,28	10.001 < D > 20.000
		108,34	20.001 < D > 30.000
		97,02	34.001 < D > 64.000

Continuação da Tabela 87. Referência de Custo

Item	ESPECIFICAÇÃO	R$ / HABITANTE	ATENDIMENTO
		REGIÃO: CENTRO OESTE	
		3,1 hab./domicilio	Número de domicílios
	RESERVAÇÃO		
06	Custo unitário de Reservação por habitante obtido como ocupante domiciliar (IBGE, 2008); relacionado ao número de famílias atendidas.	84,08	1.000 < D > 2.000
		77,62	2.001 < D > 4.000
		72,77	4.001 < D > 10.000
		46,89	10.001 < D > 20.000
		42,04	20.001 < D > 30.000
		38,81	34.001 < D > 64.000
	REDE DE DISTRIBUIÇÃO		
07	Custo unitário de Rede de Distribuição por habitante relacionado ao número de famílias atendidas. Considera vazão máxima horária; perda física de 25% e per capita de consumo de 125 l/dia a 150 l/dia	396,17	1.000 < D > 2.000
		323,40	2.001 < D > 4.000
		113,19	4.001 < D > 10.000
		59,83	10.001 < D > 20.000
		37,19	20.001 < D > 30.000
		21,02	34.001 < D > 64.000
	EXTENSÃO DE REDE DE DISTRIBUIÇÃO		
08	Custo unitário de Rede de Distribuição por metro relacionado ao número de famílias atendidas.	274,89	1.000 < D > 2.000
		129,36	2.001 < D > 4.000
		64,68	4.001 < D > 10.000
		61,45	10.001 < D > 20.000
		58,21	20.001 < D > 30.000
		53,36	34.001 < D > 64.000

Continuação da Tabela 87. Referência de Custo

	LIGAÇÃO DOMICILIAR		
09	Custo médio unitário de Ligação Domiciliar por habitante relacionado ao número de famílias atendidas.	56,60	D < 64.000

Fonte: Ministério das Cidades, 2011

Na Tabela 88 é apresentado a referência de custo global da região Centro-oeste para o sistema de abastecimento de água.

Tabela 88. Referência de Custo Global para Sistema de Abastecimento de Água

Item	**ESPECIFICAÇÃO**	**R$ / HABITANTE** REGIÃO: **CENTRO OESTE** 3,1 hab./domicilio	**ATENDIMENTO** Número de domicílios
01	Composição do Custo Global de Sistema de Abastecimento de Água por habitante como ocupante domiciliar (IBGE, 2008).	1.605,69	1.000 < D > 2.000
		1.194,97	2.001 < D > 4.000
		633,87	4.001 < D > 10.000
		467,32	10.001 < D > 20.000
		380,00	20.001 < D > 30.000
		320,17	34.001 < D > 64.000
	Custo Global Médio	766,46	

Fonte: Ministério das Cidades, 2011

Na Tabela 89 é apresentado a referência de percentual de custos de cada etapa do sistema de abastecimento de água da região Centro-oeste e do Brasil.

Tabela 89. Referência de Composição percentual do Custo Global para Sistema de Abastecimento de Água

Item	ESPECIFICAÇÃO	REGIÃO	PERCENTUAL (%)							
			Captação	E.E.	Adução	E.T. A	Reservação	Rede	Ligação	Global
01	Composição percentual do Custo de Sistema de Abastecimento de Água	**CENTRO OESTE**	7	8	15	24	7	18	21	100
02	Composição Média do Custo Global	**BRASIL**	11	7	16	17	15	17	17	100

Fonte: Ministério das Cidades, 2011

CONSIDERAÇÕES: Importante ressaltar que as referências de custos estão associadas às de eficiência técnica e produtividade. No caso, se o parâmetro Extensão de rede de distribuição (metro) por ligação domiciliar é razoável e o volume de reservação também, passa-se a avaliar os custos por metro de rede, por unidade de ligação e de reservação. Esta ferramenta representa produto de gestão preliminar em modelo passível de correções, no entanto, é o que de melhor se tem como referência para orçamentos globais de unidades e sistemas de saneamento. Não aprova nem reprova, mas indica a necessidade de justificativa quando seus limites são ultrapassados.

2.1.2 Sistema de Esgotamento Sanitário

A Tabela 90 demostra o custo médio unitário por tipo de ligação adotada no Brasil.

Tabela 90. Referência de Custo Médio por tipo de Ligação Domiciliar

Item	ESPECIFICAÇÃO	R$ / LIGAÇÃO TIPO – no Brasil [3]					ATENDIMENTO
		Curta 4" a 6"	No passeio	Curta no concreto	Média + intradom.	Longa + intradom.	Número de domicílios
01	Custo médio unitário de ligação domiciliar/habitante como ocupante domiciliar/familiar (PNAD-IBGE, 2008, atualizado pela equipe); relacionado ao número de famílias atendidas.	< 161,70	161,70 a 323,40	323,40 a 404,25	404,25 a 727,66	727,66 a 1.374,66	Qualquer

Fonte: Ministério das Cidades, 2011

Na Tabela 91 é demonstrado a referência de custo da região Centro Oeste para realizar cada etapa dos serviços de esgotamento sanitário.

[3] Valores calculados a partir de tabelas de preços das companhias de saneamento – EMBASA, SABESP e SANEPAR

Tabela 91. Referência de Custos

Item	ESPECIFICAÇÃO	R$ / HABITANTE	ATENDIMENTO
		REGIÃO: **CENTRO OESTE**	
		3,1 hab./domicilio	Número de domicílios
	LIGAÇÃO DOMICILIAR		
01	Custo médio unitário de ligação domiciliar/habitante como ocupante domiciliar/familiar (PNAD-IBGE, 2008, atualizado pela equipe); relacionado ao número de famílias atendidas.	158,47	Qualquer
	REDE COLETORA		
02	Custo unitário do subsistema de coleta (Rede coletora + Interceptor) / habitante como ocupante domiciliar (PNAD-IBGE, 2008, atualizado pela equipe); relacionado ao número de famílias atendidas.	1.162,63	1.000 < D > 2.000
		1.009,02	2.001 < D > 4.000
		912,00	4.001 < D > 6.000
		761,61	6.001 < D > 10.000
		616,08	10.001 < D > 12.000
		519,06	12.001 < D > 14.000
		420,42	14.001 < D > 16.000
		323,40	16.001 < D > 18.000
		273,28	18.001 < D > 20.000
		223,15	20.001 < D > 30.000
		142,30	34.001 < D > 64.000

Continuação da Tabela 91. Referência de Custos

Item	ESPECIFICAÇÃO	R$ / HABITANTE	ATENDIMENTO
		REGIÃO: **CENTRO OESTE**	
		3,1 hab./domicilio	Número de domicílios
	EXTENSÃO DE REDE COLETORA		
03	Custo unitário do subsistema de coleta (Rede coletora + Interceptor) / extensão relacionado ao número de famílias atendidas. Considera: vazão máxima horária; retorno de 80%, e per capta de consumo de água de 150 l/dia.	161,70	1.000 < D > 2.000
		161,70	2.001 < D > 4.000
		161,70	4.001 < D > 6.000
		177,87	6.001 < D > 10.000
		177,87	10.001 < D > 12.000
		177,87	12.001 < D > 14.000
		177,87	14.001 < D > 16.000
		185,96	16.001 < D > 18.000
		194,04	18.001 < D > 20.000
		218,30	20.001 < D > 30.000
		291,06	34.001 < D > 64.000
	ESTAÇÃO DE TRATAMENTO		
04	Custo unitário de Tratamento de Esgotos – ETE por habitante, obtido como ocupante familiar (IBGE, 2008, atualizado pela equipe) relacionado ao número de famílias atendidas. Cotejo com manuais técnicos – Eficiência de remoção DBO de 85% - 98%.	1.199,82	1.000 < D > 2.000
		868,34	2.001 < D > 4.000
		291,06	4.001 < D > 6.000
		291,06	6.001 < D > 10.000
		282,98	10.001 < D > 12.000
		282,98	12.001 < D > 14.000
		282,98	14.001 < D > 16.000
		281,36	16.001 < D > 18.000
		274,89	18.001 < D > 20.000
		239,32	20.001 < D > 30.000
		184,34	34.001 < D > 64.000

Fonte: Ministério das Cidades, 2011

Na Tabela 92 é apresentado o custo global da região Centro Oeste por habitante para os serviços de esgotamento sanitário.

Tabela 92. Referência de Custo Global para Sistema de Esgotamento Sanitário

Item	**ESPECIFICAÇÃO**	**R$ / HABITANTE** REGIÃO: **CENTRO OESTE** 3,1 hab./domicilio	**ATENDIMENTO** Número de domicílios
01	Composição do Custo Global de Sistema de Esgotamento Sanitário por habitante como ocupante domiciliar, atualizados pela equipe (IBGE, 2008, atualizado pela equipe).	2.740,84	1.000 < D > 2.000
		2.212,07	2.001 < D > 4.000
		1.479,57	4.001 < D > 6.000
		1.316,25	6.001 < D > 10.000
		1.149,70	10.001 < D > 12.000
		1.044,59	12.001 < D > 14.000
		937,87	14.001 < D > 16.000
		829,53	16.001 < D > 18.000
		769,70	18.001 < D > 20.000
		761,61	20.001 < D > 30.000
		528,76	34.001 < D > 64.000
	Custo Global Médio	1.243,48	-

Fonte: Ministério das Cidades, 2011

Na Tabela 93, verifica-se o percentual de custos para cada etapa do sistema de esgotamento sanitário.

Tabela 93. Referência de Composição percentual do Custo Global para Sistema de Esgotamento Sanitário

Item	ESPECIFICAÇÃO	REGIÃO	PERCENTUAL (%)					
			Ligação	E.E + LR	Coleta	ETE	Emissário	Global
01	Composição percentual do Custo de Sistema de Esgotamento Sanitário	**CENTRO OESTE**	13	6	47	33	2	100
	Composição Média do Custo Global	**BRASIL**	20	7	43	27	4	100

Fonte: Ministério das Cidades, 2011

CONSIDERAÇÕES: Importante ressaltar que as referências de custos estão associadas às de eficiência técnica e produtividade. No caso, se o parâmetro Extensão do subsistema de coleta por ligação domiciliar é razoável e os custos por metro de rede e por unidade de ligação também o são, a condição de análise é promissora e num contexto onde se avalia a eficiência técnico-econômica do projeto, uma vez que estas unidades representam 63% do custo do sistema. Esta ferramenta representa produto de gestão preliminar em modelo passível de correções, no entanto, é o que de melhor se tem como referência para orçamentos globais de unidades e sistemas de saneamento. Não aprova nem reprova, mas indica a necessidade de justificativa quando seus limites são ultrapassados.

2.1.3 Drenagem urbana e manejo de águas pluviais

Segundo Tucci (2005), as estimativas de custo para drenagem urbana em áreas não controladas se baseiam na população e na área das bacias urbanas e a estimativa pode ser realizada com base num valor unitário baseado na população. Este valor, atualizado pela equipe conforme o INCC dos anos correntes, varia com as condições de urbanização das cidades. Sendo estimadas as seguintes situações:

Para bacias urbanas centrais com grande dificuldade de espaço e alta quantidade de obras de transporte do escoamento o valor é da ordem de R$ 440,14/hab.;

Bacias com densidade média e com mais espaço os custos são da ordem de R$ 234,11/hab;

Para cidades menores foi adotado o valor de R$ 149,83 /hab.

Nas cidades da faixa A foram adotados para 35% da população o custo de áreas centrais e para 65% da população o custo de áreas de densidade média. Nas cidades da Faixa B a proporção adotada foi de 20 e 80% respectivamente. Nas cidades da faixa C adotou-se somente o valor de densidade média e nas cidades da faixa D adotou-se o valore de baixa densidade (Tabela 94).

Os custos dos Planos de Águas Pluviais Urbanos dependem essencialmente dos custos do cadastro da rede de pluviais das cidades e do sistema natural de drenagem, além do desenvolvimento dos estudos e medidas estruturantes.

Tabela 94. Custo dos planos e das obras de controle para risco de 10 anos

Categoria	Classificação dos Municípios P= população mil	População milhões	Custos estimados das obras R$ milhões	Custos dos Planos R$ milhões	Custos totais R$ milhões
A	P > 500	45,257	13.583,15	679,12	
B	100 < P < 500	39,337	10.516,81	526,76	11.062,39
C	20 < P > 100	48,155	9.019,03	451,00	9.470,03
D	P < 20	33,363	4.998,82	250,03	5.248,85
	Total	166,112	38.136,72	1.906,82	40.043,54

Fonte: TUCCI, 2005, atualizado pela equipe

2.1.4 Limpeza urbana e manejo de resíduos sólidos

Na Tabela 95 encontra-se dispostos o custo médio para algumas das principais atividades realizadas na limpeza urbana e manejo de resíduos sólidos.

Tabela 95. Referência de Custo Médio atualizadas pela equipe

DESCRIÇÃO DA ATIVIDADE	UNIDADES	PREÇO UNITÁRIO
Coleta e transporte de resíduos sólidos regulares	Toneladas por mês (ton/m)	51,01
Varrição manual	Metros lineares de sarjetas por mês (km/sarj/m)	0,02
Varrição mecanizada	Quilômetros lineares de sarjetas por mês (km/sarj/m)	37,78
Capinação química	Metros quadrados por mês (m²/m)	0,03
Coleta e transporte de resíduos hospitalares	Toneladas por mês (ton/m)	482,39
Desativação de lixão, projeto, implantação e operação de aterro sanitário	Toneladas por mês (ton/m)	20,77
Equipe de Educação Ambiental	Equipe Padrão	1.664,76

Fonte: Adaptado de LIMA, J. D, 2003

Matrículas segundo o domicílio: Urbano e rural, em percentuais (%)								
Nível de ensino	Anos							
	2011		2012		2013		2014	
Domicílios dos estudantes (Urbano/Rural)	Urb.	Rural	Urb.	Rural	Urb.	Rural	Urb.	Rural
Creches	100%	0,0%	100%	0,0%	100%	0,0%	100%	0,0%
Pré-Escola	100%	0,0%	100%	0,0%	100%	0,0%	93,26%	6,74%
Ensino Fundamental (total)								
1ª à 4ª séries	100%	0,0%	100%	0,0%	100%	0,0%	88,42%	11,58%
5ª à 8ª séries	100%	0,0%	100%	0,0%	100%	0,0%	87,34%	12,66%
Ensino Médio	100%	0,0%	100%	0,0%	100%	0,0%	100%	0,0%
Educação de Jovens e Adultos - EJA	100%	0,0%	100%	0,0%	100%	0,0%	100%	0,0%

Fonte: TUCCI, 2005, atualizado pela equipe

2.2 IDENTIFICAÇÃO DOS PROGRAMAS E DAS POSSÍVEIS FONTES DE FINANCIAMENTO

Pode-se observar a consolidação de esforços para o desenvolvimento do setor do saneamento no Brasil, através da concepção do marco regulatório com o advento da Lei n° 11.445/2007. Além disso, a expectativa de incremento do setor foi impulsionada com a criação do Programa de Aceleração do Crescimento - PAC (TAVARES, 2010).

De acordo com a Lei 11.445/2007 a alocação de recursos federais está atrelada a Política de Saneamento Básico, materializada nos Planos de Saneamento Básico que passam a ser um referencial para a obtenção de recursos. Estes Planos passam a ser instrumentos importantes não só para o planejamento e avaliação da prestação dos serviços, bem como para a utilização de tecnologias apropriadas, como também para a obtenção de recursos, não onerosos e ou onerosos (financiamentos) e para a definição de política tarifária e de outros preços públicos condizentes com a capacidade de pagamento dos diferentes usuários dos serviços (BRASIL, 2009).

Os municípios de pequeno porte encontram dificuldades de caráter institucional, técnico e financeiro para cumprir com seus próprios recursos as determinações estabelecidas pela Lei n° 11.445/2007. Desta forma, necessitam de aportes financeiros complementares de outros entes federados, seja da união, como do próprio Estado.

Nesta direção, Cunha (2011), analisa a obrigação da União, dos estados-membros e dos municípios na promoção de programas de saneamento básico e a participação dos três níveis de

governo no financiamento do setor, através da disponibilização de recursos orçamentários ou não orçamentários para investimento no setor.

De acordo com Peixoto (2006), existem diversas formas de financiamento dos serviços públicos de saneamento básico no Brasil, quais sejam:

Cobrança direta dos usuários – taxa ou tarifa: principal fonte de financiamento dos serviços. Uma política de cobrança bem formulada pode ser suficiente para financiar os serviços e alavancar seus investimentos, podendo até mesmo não depender de empréstimos no médio ou longo prazo, se esta política prever a constituição de fundo próprio de investimento.

Subsídios tarifários: forma que se aplica quando os serviços são prestados para vários municípios sob uma mesma gestão, como os Consórcios Públicos de Municípios, ou via fundos especiais de âmbito regional ou estadual (Regiões Metropolitanas), com contribuição obrigatória.

Financiamentos – operação de crédito (Fundos e Bancos): Forma de investimentos nos serviços de financiamento, com recursos do FGTS. Conta ainda com a participação de recursos do BNDES que financia também concessionárias privadas.

Recursos do Orçamento Geral da União e de Orçamentos Estaduais: Recursos constantes do orçamento geral da União e dos Estados. Por serem recursos não onerosos estão sujeitos a contingenciamento, dificultando a liberação para fins de convênios. Os recursos da União são acessados pelos municípios via Emenda Parlamentar ou atendimento de Editais de Carta Consulta dos Ministérios. Com relação aos estados os recursos dependem dos valores orçados nos respectivos programas orçamentários e estão atrelados as condições financeiras dos mesmos.

Recursos para saneamento previstos no Programa de Aceleração do Crescimento (PAC): Entre os anos de 2011 e 2013 aproximadamente R$26,6 bilhões do Orçamento Geral da União (OGU) e operações de financiamento foram destinadas para o saneamento básico no país. No PAC 2015/2018 são destinados um total de R$80 bilhões em intervenções de esgotamento sanitário, manejo de resíduos sólidos urbanos e abastecimento de água, inclusive estudos e projetos em todos os estados brasileiros. Até o presente momento, foram aplicados R$16,9 bilhões. No que se refere ao esgotamento sanitário e ao manejo de resíduos sólidos, foram investidos até o momento R$ 12,1 bilhões.

Proprietário do imóvel urbano: Esta forma transfere para o loteador/empreendedor a responsabilidade pela implantação das infraestruturas de saneamento – basicamente redes e

ligações e, em certos casos, unidades de produção/tratamento. Aplicável para áreas urbanas já ocupadas que não dispõem dos serviços.

2.3 PRINCIPAIS FONTES DE FINANCIAMENTO PARA ALCANCE DOS OBJETIVOS DE METAS DO PMSB

O grupo de ações diretas de saneamento básico refere-se ao abastecimento de água; esgotamento sanitário; drenagem das águas pluviais; resíduos sólidos. O objetivo dessas ações é ampliar a cobertura e a qualidade dos serviços de saneamento básico visa atuar em áreas especiais, vulneráveis e com maiores déficits dos serviços, que apresentam populações tradicionais e tenham necessidade de serviços e infraestrutura urbana. O Quadro 57 apresenta os programas do governo federal com ações na área do saneamento básico.

Quadro 57. Programas do Governo Federal com ações diretas de Saneamento Básico

Campo de ação	Programas	Objetivos	Ministério
Programas orçamentários			
Abastecimento de Água Potável	Serviços Urbanos de Água e Esgoto	Ampliar e melhorar a qualidade dos serviços públicos urbanos de abastecimento de água	M Cidades
	Infraestrutura Hídrica	Desenvolver obras de infraestrutura hídrica para aumento da oferta de água de boa qualidade	MI
Esgotamento sanitário	Serviços urbanos de água e esgoto	Ampliar e melhorar a qualidade dos serviços públicos urbanos de esgotamento sanitário	M Cidades
Limpeza Urbana e Manejo dos Resíduos Sólidos	Resíduos Sólidos Urbanos	Ampliar a área de cobertura e eficiência dos serviços públicos de manejo de resíduos sólidos, com ênfase no encerramento dos lixões, na redução, no reaproveitamento e na reciclagem de materiais, por meio da inclusão socioeconômica dos catadores.	MMA
Drenagem de Águas Pluviais	Drenagem urbana e controle de erosão marítima e fluvial	Desenvolver obras de drenagem urbana em consonância com as políticas de desenvolvimento urbano e de uso e ocupação do solo	MI
	Prevenção e preparação para emergências e desastres	Prevenir danos e prejuízos provocados por desastres naturais e antropogênicos	MI

Campo de ação	Programas	Objetivos	Ministério
Programas orçamentários			
Saneamento Rural	**Saneamento rural**	**Ampliar e melhorar a qualidade dos serviços públicos urbanos de saneamento ambiental em áreas rurais**	**MDA**
Diversas modalidades em saneamento básico	Saneamento para todos	Financiamento oneroso para empreendimentos nas modalidades: abastecimento de água, esgotamento sanitário, saneamento integrado, desenvolvimento institucional, manejo de águas pluviais; manejo de resíduos sólidos, manejo de resíduos da construção e demolição, preservação e recuperação de mananciais, estudos e projetos	FUNASA

Fonte: BRASIL, Projeto do PLANSAB, 2013, p. 73.

Observa-se também a incorporação de programas e a ampliação das ações e dos investimentos nos componentes: limpeza urbana e manejo dos resíduos sólidos e drenagem e manejo das águas pluviais urbanas, procurando desenvolver ações integradas de saneamento a partir dos projetos de urbanização e de assentamento precários (BRASIL/PLANSAB, 2013) (Quadro 58).

Quadro 58. Programas do governo federal com ações relacionadas ao saneamento básico

Campo de Ação	Programas	Objetivos	Ministério Responsável
Áreas Especiais	Programa Desenvolvimento Integrado e Sustentável do Semiárido - CONVIVER	Contribuir para a diminuição das vulnerabilidades socioeconômicas dos espaços regionais com maior incidência de secas, a partir de ações que levem à dinamização da economia da região e ao fortalecimento da base social do Semiárido	MI
	Programa Desenvolvimento Sustentável de Projetos de Assentamento	Desenvolver, recuperar e consolidar os assentamentos da Reforma Agrária e tem como público alvo as famílias assentadas	MDA
	Acesso à Alimentação: Programa 1 Milhão de Cisterna	Uma das ações do programa é a construção de cisternas para armazenamento de água. Essa ação tem como finalidade universalizar as condições de acesso adequado à água potável das populações rurais de baixa renda no semiárido a partir do armazenamento de água em cisternas	MDSCF
Desenvolvimento Urbano e Urbanização	Urbanização, Regularização e Integração de Assentamentos Precários	Melhorar as condições de habitabilidade de assentamentos humanos precários mediante sua urbanização e regularização fundiária, integrando-os ao tecido urbano da cidade	MCidades
	Programa de apoio ao desenvolvimento Urbano de Municípios de Pequeno Porte - Pró-Municípios	Apoiar ações de infraestrutura urbana em municípios com população igual ou inferior a 100 mil habitantes	MCidades
	Pró-Municípios de Médio e Grande Porte	Apoiar a implantação e/o adequação da infraestrutura urbana em municípios com população superior a 100 mil habitantes	MCidades
Desenvolvimento Urbano e Urbanização	Habitação de Interesse Social	Ampliar o acesso à terra urbanizada e à moradia digna e promover melhoria da qualidade das habitações da população de baixa renda nas áreas urbanas e rural	MCidades
	Calha Norte	Aumentar a presença do Poder Público na região ao norte do rio Solimões/Amazonas, contribuindo para a defesa nacional proporcionando assistência às suas populações e fixando o homem na região	MD

Continuação do Quadro 58. Programas do governo federal com ações relacionadas ao saneamento básico

Campo de Ação	Programas	Objetivos	Ministério Responsável
Integração e Revitalização de Bacias Hidrográficas	Programa Integração de Bacias Hidrográficas	Aumentar a oferta de águas nas bacias com baixa disponibilidade hídrica	MI
	Programa de Revitalização de Bacias Hidrográficas em Situação de Vulnerabilidade e Degradação Ambiental	Revitalizar as principais bacias hidrográficas nacionais em situação de vulnerabilidade ambiental, efetivando sua recuperação, conservação e preservação	MMA
	Programa Conservação, Uso Racional e Qualidade das Águas	Melhorar a eficiência do uso dos recursos hídricos, a conservação e a qualidade das águas	MMA
	Promoção da Sustentabilidade de Espaços Sub-regionais - PROM ESO	Induzir o aproveitamento dos potenciais endógenos, de forma articulada, com vistas à sustentabilidade das sub-regiões definidas pela Política Nacional de Desenvolvimento Regional	MI
Ações de Gestão	Gestão da Política de Desenvolvimento urbano	Coordenas o Planejamento e a formação de políticas setoriais e a avaliação e controle dos programas nas áreas de desenvolvimento urbano, habitação, saneamento básico e ambiental, transporte urbano e trânsito	MCidades
	Fortalecimento da Gestão Urbana	Fortalecer a capacidade técnica e institucional dos municípios nas áreas de planejamento, serviços urbanos, gestão territorial e política habitacional	MCidades

Fonte: BRASIL, Projeto do PLANSAB, 2013, p. 75.

As instituições financiadoras e os principais programas que aportam recursos não onerosos ou através de financiamentos, para os investimentos em saneamento básico, com seus objetivos e suas modalidades estão apresentados no item a seguir.

2.3.1 FONTE DE RECURSOS FEDERAIS

- MINISTÉRIO DAS CIDADES – SECRETARIA NACIONAL DE SANEAMENTO AMBIENTAL

Apoio à melhoria das condições de habitabilidade de assentamentos precários: Objetiva melhorar as condições de habitabilidade de populações residentes em assentamentos precários para reduzir os riscos mediante a urbanização. As modalidades referem-se a: Produção ou Aquisição de Unidades Habitacionais; Produção ou Aquisição de Lotes

Urbanizados; Requalificação Urbana. Podem participar famílias com renda mensal de até 03 (três) salários mínimos.

Apoio à implantação e ampliação de sistemas de drenagem *urbana sustentáveis:* Objetiva promover a gestão sustentável da drenagem urbana com ações estruturais e estruturantes dirigidas à prevenção, ao controle e à minimização dos impactos provocados por enchentes urbanas e ribeirinhas. As intervenções estruturais consistem em obras que devem preferencialmente privilegiar a redução, o retardamento e o amortecimento do escoamento das águas pluviais, como: reservatórios de amortecimento de cheias, adequação de canais para a redução da velocidade de escoamento, sistemas de drenagem por infiltração, implantação de parque lineares, recuperação de várzeas e a renaturalização de cursos d'água.

Apoio para elaboração de projetos de drenagem urbana sustentável: Objetiva a elaboração de estudos, projetos, planos diretores de drenagem ou planos de manejo de águas pluviais; iniciativas de capacitação e desenvolvimento institucional e de recursos humanos, fortalecimento social, fiscalização e avaliação. A ação apoia iniciativas para promover e qualificar o planejamento de futuras intervenções destinadas ao escoamento regular das águas pluviais e prevenir inundações, proporcionando segurança sanitária, patrimonial e ambiental.

Programa pró-saneamento – saneamento para todos – oneroso: *O*bjetiva promover a melhoria das condições de saúde e da qualidade de vida da população por intermédio de ações de saneamento, integradas e articuladas com outras políticas setoriais, através de empreendimentos destinados ao aumento da cobertura de serviços de abastecimento de água, esgotamento sanitário, drenagem urbana, desenvolvimento institucional e tratamento e disposição final de resíduos sólidos. Atuações: Esgotamento Sanitário; Abastecimento de Água; Drenagem Urbana; Resíduos Sólidos.

- FUNDAÇÃO NACIONAL DA SAÚDE (FUNASA)

Programa de saneamento básico em municípios com população até 50.000 habitantes: Tem por objetivo o desenvolvimento de ações e propostas que contemplem sistemas integrados de saneamento ambiental, prevendo desde a captação de água até a solução adequada para a destinação final dos dejetos, assim como iniciativas voltadas para a educação em saúde e mobilização social. Contempla as seguintes ações:

- Construção e ampliação de sistemas de abastecimento de água para controle de agravos;
- Construção e ampliação de sistemas de esgotamento sanitário para controle de agravos;

- Implantação e ampliação ou melhoria de sistemas de tratamento e destinação final de resíduos sólidos para controle de agravos;
- Implantação de melhorias sanitárias domiciliares para controle de agravos.

Os municípios são selecionados pela base em critérios epidemiológicos, ou seja, que apresentem problemas sérios em termos de saúde pública.

- MINISTÉRIO DO MEIO AMBIENTE

Programa Brasil Joga Limpo: Tem por objetivo a promoção da melhoria da qualidade ambiental nos assentamentos, o incremento da capacidade de gestão ambiental integrada no meio urbano e rural. Contempla as seguintes ações:

- Elaboração do Plano de Gerenciamento Integrado de Resíduos Sólidos;
- Implantação de Sistema de Informação Ambiental relacionado à Gestão Integrada de Resíduos;
- Difusão de Práticas Sustentáveis de Gestão Ambiental no meio rural;
- Fomento a projetos de Gerenciamento e disposição final adequada de resíduos sólidos;
- Fortalecimento da Infraestrutura de Cooperativas de Catadores para coleta, transporte e comercialização de materiais recicláveis.

- AGÊNCIA NACIONAL DE ÁGUAS (ANA)

Programa nacional de despoluição de bacias hidrográficas (PRODES): Este programa se baseia no estimulo financeiro da União, através da Agência Nacional de Águas (ANA), na despoluição de Bacias Hidrográficas que podem ser pleiteados pelos titulares dos serviços de esgotamento sanitário, os prestadores de serviços e os concessionários legalmente habilitados, tendo como objetivos:

- Reduzir níveis críticos de poluição hídrica, e
- Implantação de sistemas de gerenciamento de Recursos Hídricos nestas áreas, mediante a constituição de Comitês de Bacia Hidrográfica – Comitê e respectivas Agencias, e da implementação de mecanismos para cobrança do direito de uso de recursos hídricos, conforme previsto na Lei Federal n° 9.433, de 8 de janeiro de 1997.

Programa de gestão de recursos hídricos: Programa para recuperação e preservação da qualidade e quantidade dos recursos hídricos das bacias hidrográficas:

- Despoluição de corpos d'água;

- Recuperação e preservação de nascentes, mananciais e cursos d'água em áreas urbanas;
- Prevenção dos impactos das secas e enchentes.

- BANCO NACIONAL DE DESENVOLVIMENTO ECONÔMICO E SOCIAL (BNDES)

Projeto multissetorial integrado: Modelo alternativo para tratamento dos problemas sociais que abrange soluções para os vários tipos de carências, articulando, no âmbito municipal, investimentos em diversos setores sociais, como saneamento básico, infraestrutura social, educação, criação de postos de trabalho e atenção à infância e à adolescência.

- SECRETARIA NACIONAL DE DEFESA CIVIL- SEDEC

As ações de Defesa Civil da Secretaria Nacional de Defesa Civil - SEDEC dividem-se basicamente em dois grupos:

- Prevenção de desastres, tratada por meio de convênios (transferência voluntária); e
- Resposta a desastres e reconstrução, abordada por metodologia especial de repasse (transferência obrigatória).

Dentro das ações disponibilizadas pela SEDEC o proponente poderá solicitar recursos tanto para a execução de obras como para a elaboração de estudos e desenvolvimento de projetos, tais como: plano diretor de drenagem urbana, mapeamento de áreas risco, estudos e projetos de minimização de seca, de macrodrenagem, de prevenção de deslizamentos, etc.

O ponto de partida para o envio de proposta de celebração de convênio, referente à transferência voluntária realizada pela SEDEC, é o envio da proposta para análise no SICONV. Na proposta são incluídas as especificações mínimas necessárias para a análise desta Secretaria a fim de verificar a pertinência do objeto proposto.

2.4 DETALHAMENTO DO PLANO DE EXECUÇÃO

A estimativa de custos das ações recomendadas para os Programas Organizacional/Gerencial e Universalização e melhorias operacionais dos serviços de saneamento básico da sede urbana e áreas rurais do município de Nova Santa Helena-MT, apresentada a seguir, foi calculada com base na seguinte metodologia:

Todos os valores foram estimados para atender uma população projetada para 20 anos, que é o horizonte de tempo previsto no Plano;

Os valores unitários foram extraídos de tabelas de referências de custos para cada tipo de serviços, constante da Nota Técnica SNSA nº 492/2010, Resumo 01/2011, do Ministério das Cidades, com preço base de 2008, e atualizados para abril/2016, baseado na fórmula apresentada no item 2 – PRODUTO F e no Índice Nacional da Construção Civil da Fundação Getúlio Vargas;

Os valores correspondentes às ações recomendadas e que não constam das tabelas da referida Nota Técnica, foram estimadas através de cotações com escritórios de projeto e por composição de custos baseado na tabela da ABENC, feita por Engenheiros do PMSB 106.

Ressalta-se que esses valores são simples estimativas de custos, que servem como base para estimar o custo do serviço a ser contratado, no momento da elaboração do Termo de Referência elaborado pela Prefeitura Municipal, para cada projeto de saneamento básico.

2.4.1 Programa Organizacional/ Gerencial

O Quadro 59 apresenta todas as ações propostas para o Programa organizacionais/gerencias aos serviços de saneamento básico de Nova Santa Helena na área urbana e rural, ações estruturantes, com a indicação dos responsáveis pela sua execução, com os prazos, fontes de recursos, custo estimado de cada ação e custo total do programa.

Quadro 59. Custos estimados para execução do programa organizacional/gerencial dos serviços de saneamento na área urbana e rural do município

Programa	Ações/ Projetos	Custo estimado da Ação (R$)	Fonte de Financia-mento	Meta de execução da ação	Responsável pela execução do Programa	Parcerias
1. Gestão Organizacional e Gerencial	Criação, capacitação dos Procedimentos Operacionais Padrões - POPs - para todos os serviços de saneamento básico	40.000,00	Prefeitura	1 - Imediato e continuado	Prefeitura	Prefeitura Gov. Estadual Gov. Federal
	Elaboração de pesquisa de satisfação quanto a prestação dos serviços	78.000,00	Prefeitura	1 - Imediato e continuado	Prefeitura	Prefeitura Gov. Estadual Gov. Federal
	Atualização do estudo tarifário para viabilizar a sustentabilidade econômica financeira do serviço prestados do SAA, SES e resíduos sólidos e limpeza urbana para a área urbana e rural	98.500,00	Prefeitura	1 - Imediato e continuado	Prefeitura	Prefeitura Gov. Estadual Gov. Federal
	Elaboração e execução do plano de capacitação técnica continuada dos funcionários do setor de saneamento	400.000,00	Prefeitura	1 - Imediato e continuado	Prefeitura	Prefeitura Gov. Estadual Gov. Federal
	Contratação de um gestor ambiental, preferencialmente engenheiro sanitarista, para ser responsável técnico pelos serviços do saneamento nas áreas de abastecimento de água, sistema de esgotamento sanitário, manejo de águas pluviais e manejo de resíduos sólidos e limpeza urbana	2.806.502,40	Prefeitura	1 - Imediato e continuado	Prefeitura	Prefeitura Gov. Estadual Gov. Federal

Continuação: Quadro 59. Custos estimados para execução do programa organizacional/gerencial dos serviços de saneamento na área urbana e rural do município

Programa	Ações/ Projetos	Custo estimado da Ação (R$)	Fonte de Financia-mento	Meta de execução da ação	Responsável pela execução do Programa	Parcerias
1. Gestão Organizacional e Gerencial	Instituição de ouvidoria e mecanismo de controle social para os serviços de saneamento no município.	Sem custo	Sem custo	1 - Imediato e continuado	Prefeitura	Prefeitura Gov. Estadual Gov. Federal
	Implementação do Programa de Educação Ambiental de forma periódica para instituições públicas e privadas voltado para o uso racional e conservação da água enfatizando o reuso de águas cinza, reaproveitamento de água de chuva para destino das atividades que não requerem o uso de águas nobres.	38.250,00	Prefeitura	1 - Imediato e continuado	Prefeitura	Prefeitura Gov. Estadual Gov. Federal
	Elaboração e implantação de programas de educação ambiental nos órgãos públicos, focando no consumo consciente, no princípio dos 3R's (reduzir o consumo, reutilizar materiais e reciclar)	Custo incluso na ação GS27	Prefeitura	1 - Imediato e continuado	Prefeitura	Prefeitura Gov. Estadual Gov. Federal
	Elaboração, regulação e implantação da legislação definindo os critérios de regulação dos serviços de saneamento básico, bem como definir a criação ou cooperação da agência regulatória dos serviços delegados	12.563,59	Prefeitura	1 - Imediato e continuado	Prefeitura	Prefeitura Gov. Estadual Gov. Federal
	Capacitação para melhoria contínua do gerenciamento, da prestação e da sustentabilidade de serviços, assim como o preenchimento do SNIS e do acompanhamento da execução do PMSB	5.887,46	Prefeitura	1 - Imediato e continuado	Prefeitura	Prefeitura Gov. Estadual Gov. Federal
	Institucionalização da Política do Saneamento Básico	Sem custo	Sem custo	2 - Imediato	Prefeitura	Prefeitura Gov. Estadual Gov. Federal

Continuação: Quadro 59. Custos estimados para execução do programa organizacional/gerencial dos serviços de saneamento na área urbana e rural do município

Programa	Ações/ Projetos	Custo estimado da Ação (R$)	Fonte de Financia-mento	Meta de execução da ação	Responsável pela execução do Programa	Parcerias
1. Gestão Organizacional e Gerencial	Revisão da legislação do perímetro urbano para os casos em que este não represente a mancha urbana	Sem custo	Sem custo	2 - Imediato	Prefeitura	Prefeitura Gov. Estadual Gov. Federal
	Elaboração do Plano Diretor para ordenar a expansão urbana do município	100.000,00	M. Integração M. Cidades MMA	2 - Imediato	Prefeitura	Prefeitura Gov. Estadual Gov. Federal
	Revisão e instituição da Lei de uso e ocupação do solo	Sem custo	Sem custo	2 - Imediato	Prefeitura	Prefeitura Gov. Estadual Gov. Federal
	Elaboração e instituição da Lei de parcelamento do solo com diretrizes especificas para novos loteamentos	Sem custo	Sem custo	2 - Imediato	Prefeitura	Prefeitura Gov. Estadual Gov. Federal
	Elaboração do Código Ambiental do Município	Sem custo	Sem custo	2 - Imediato	Prefeitura	Prefeitura Gov. Estadual Gov. Federal
	Criação de uma estrutura organizacional e logística para prestar assistência ao saneamento básico no município, especificamente os serviços de manejo de águas pluviais e resíduos sólidos	Sem custo	Sem custo	2 - Imediato	Prefeitura	Prefeitura Gov. Estadual Gov. Federal
	Elaboração de um diagnóstico técnico operacional para identificar os problemas de gestão, equipamentos, cadastro, funcionamento e deficiências físicas dos SAA, SES, Drenagem e Resíduos Sólidos (urbano e rural)	80.000,00	Prefeitura	2 - Imediato	Prefeitura	Prefeitura Gov. Estadual Gov. Federal
	Elaboração da Lei de criação da Defesa Civil e do Manual de Emergências e Contingencias e capacitação dos responsáveis	66.693,12	SEDEC, M Cidades	2 - Imediato	Prefeitura	Prefeitura Gov. Estadual Gov. Federal

Continuação: Quadro 59. Custos estimados para execução do programa organizacional/gerencial dos serviços de saneamento na área urbana e rural do município

Programa	Ações/ Projetos	Custo estimado da Ação (R$)	Fonte de Financia-mento	Meta de execução da ação	Responsável pela execução do Programa	Parcerias
1. Gestão Organizacional e Gerencial	Criação do Decreto ou Lei regulamentando quanto a limpeza e manutenção de capina/roçagem de lotes urbanos no município	Sem custo	Sem custo	2 - Imediato	Prefeitura	Prefeitura Gov. Estadual Gov. Federal
	Elaboração de projeto de lei para que os empreendimentos públicos e lotes residenciais realizem o controle e reutilização das águas pluviais na fonte	Sem custo	Sem custo	2 - Imediato	Prefeitura	Prefeitura Gov. Estadual Gov. Federal
	Orientação técnica quanto à construção de poços e utilização de nascentes para o abastecimento na área rural, adotando medidas de proteção sanitária	Sem custo	Sem custo	1 - Imediato e continuado	Prefeitura	Prefeitura Gov. Estadual Gov. Federal
	Elaboração de um plano para incentivar o uso da reservação individual	Sem custo	Sem custo	1 - Imediato e continuado	Prefeitura	Prefeitura Gov. Estadual Gov. Federal
	Elaboração de Programa de qualidade da água distribuída nas comunidades rurais	864.000,00	Prefeitura Funasa	1 - Imediato e continuado	Prefeitura	Prefeitura Gov. Estadual Gov. Federal
	Elaboração/atualização do projeto executivo do sistema de abastecimento de água para a área urbana, considerando o crescimento vegetativo	18.015,45	Prefeitura	1 - Imediato e continuado	Prefeitura	Prefeitura Gov. Estadual Gov. Federal
	Elaboração do Plano de redução de perdas no SAA da sede urbana e comunidades dispersas	80.000,00	Prefeitura	2 - Imediato	Prefeitura	Prefeitura Gov. Estadual Gov. Federal
	Elaboração da licença ambiental e outorga para o SAA	30.000,00	Prefeitura	2 - Imediato	Prefeitura	Prefeitura Gov. Estadual Gov. Federal
	Elaboração/manutenção do plano de gestão de energia e automação dos sistemas	12.000,00	Prefeitura Funasa	2 - Imediato	Prefeitura	Prefeitura Gov. Estadual Gov. Federal

Continuação: Quadro 59. Custos estimados para execução do programa organizacional/gerencial dos serviços de saneamento na área urbana e rural do município

Programa	Ações/ Projetos	Custo estimado da Ação (R$)	Fonte de Financia-mento	Meta de execução da ação	Responsável pela execução do Programa	Parcerias
1. Gestão Organizacional e Gerencial	Elaboração de PRAD - Plano de recuperação de áreas degradas, no perímetro urbano	30.000,00	MMA M. Cidades	4 - Curto	Prefeitura	Prefeitura Gov. Estadual Gov. Federal
	Aquisição de área para implantação da ETE, na sede urbana	75.000,00	Prefeitura	2 - Imediato	Prefeitura	Prefeitura Gov. Estadual Gov. Federal
	Elaboração do projeto executivo do sistema de esgotamento sanitário para a área urbana, considerando o crescimento vegetativo	86.085,52	Prefeitura Funasa	2 - Imediato	Prefeitura	Prefeitura Gov. Estadual Gov. Federal
	Cadastro dos sistema individuais existentes nas área urbana e rural para futura substituição e/ou desativação.	151.857,48	Prefeitura	2 - Imediato	Prefeitura	Prefeitura Gov. Estadual Gov. Federal
	Elaboração de projetos alternativos individuais para tratamento do esgoto das residências nas comunidades rurais dispersas	Sem custo	Sem custo	2 - Imediato	Prefeitura	Prefeitura Gov. Estadual Gov. Federal
	Elaboração de plano e projeto de recuperação das estradas vicinais e de contenção de águas pluviais nas comunidades rurais.	Sem custo	Sem custo	1 - Imediato e continuado	Prefeitura	Prefeitura Gov. Estadual Gov. Federal
	Elaboração do Plano de manutenção dos sistemas macro e micro drenagem urbana	20.000,00	M. Cidades Funasa	2 - Imediato	Prefeitura	Prefeitura Gov. Estadual Gov. Federal
	Levantamento topográfico georreferenciado e cadastramento das infraestruturas existentes	100.250,00	Prefeitura	4 - Curto	Prefeitura	Prefeitura Gov. Estadual Gov. Federal
	Elaboração/atualização do projeto executivo de macro e microdrenagem	159.982,61	M. Cidades Prefeitura	4 - Curto	Prefeitura	Prefeitura Gov. Estadual Gov. Federal

Continuação: Quadro 59. Custos estimados para execução do programa organizacional/gerencial dos serviços de saneamento na área urbana e rural do município

Programa	Ações/ Projetos	Custo estimado da Ação (R$)	Fonte de Financia-mento	Meta de execução da ação	Responsável pela execução do Programa	Parcerias
1. Gestão Organizacional e Gerencial	Estudo de um programa de captação e armazenamento de água de chuva para consumo não potáveis	10.000,00	M. Cidades, Prefeitura	4 - Curto	Prefeitura	Prefeitura Gov. Estadual Gov. Federal
	Elaboração do Plano Municipal de Gestão Integrada de Resíduos Sólidos Urbanos, Plano Municipal de Gestão Integrada de Resíduos de Serviços de Saúde e Plano Municipal de Gestão de resíduos de Construção e Demolição PMGRCD	200.000,00	MMA Prefeitura	2 - Imediato	Prefeitura	Prefeitura Gov. Estadual Gov. Federal
	Aquisição de áreas para implantação da estação de transbordo e PEV's	5.000,00	Prefeitura	2 - Imediato	Prefeitura	Prefeitura Gov. Estadual Gov. Federal
	Aquisição de área para implantação de aterro sanitário em regime de consórcio ou individual (valor proporcional a população do município em relação ao consórcio).	2.375,30	Prefeitura	2 - Imediato	Prefeitura	Prefeitura Gov. Estadual Gov. Federal
	Elaboração de projeto executivo e licenciamento ambiental para construção de eco ponto e PEV's	40.000,00	Prefeitura	2 - Imediato	Prefeitura	Prefeitura Gov. Estadual Gov. Federal
	Elaboração de Plano para coleta seletiva no município	custo incluso no PGIRS	MMA Prefeitura	2 - Imediato	Prefeitura	Prefeitura Gov. Estadual Gov. Federal
	Elaboração de projeto executivo de aterro sanitário consorciado, inclusive licenciamento ambiental	20.129,92	Prefeitura	2 - Imediato	Prefeitura	Prefeitura Gov. Estadual Gov. Federal
	Elaboração de projeto de compostagem dos resíduos na área urbana	4.809,60	Funasa MMA	2 - Imediato	Prefeitura	Prefeitura Gov. Estadual Gov. Federal

Continuação: Quadro 59. Custos estimados para execução do programa organizacional/gerencial dos serviços de saneamento na área urbana e rural do município

Programa	Ações/ Projetos	Custo estimado da Ação (R$)	Fonte de Financia-mento	Meta de execução da ação	Responsável pela execução do Programa	Parcerias
1. Gestão Organizacional e Gerencial	Elaboração do projeto de remediação/recuperação da área de disposição de resíduos a céu aberto	30.000,00	Funasa MMA	2 - Imediato	Prefeitura	Prefeitura Gov. Estadual Gov. Federal

Fonte: PMSB-MT, 2016

2.4.2 Programa de Universalização e Melhoria Operacional do Sistema

2.4.2.1 Infraestrutura de abastecimento de água

O Quadro 60 apresenta todas as ações propostas para o Programa de universalização e melhoria ao Sistema de Abastecimento de Água de Nova Santa Helena para a área urbana e rural, ações estruturais, com a indicação dos responsáveis pela sua execução, com os prazos, fontes de recursos, custo estimado de cada ação e custo total do programa.

Quadro 60. Custos estimados para execução dos programas proposto ao SAA na área urbana e rural – estruturais

Programa	Ações/ Projetos	Custo estimado da Ação (R$)	Fonte de Financia-mento	Meta de execução da ação	Responsável pela execução do Programa	Parcerias
2.Universalização e melhorias dos serviços	Fiscalização e combate as ligações clandestinas e irregulares existentes no sistema	24.000,00	Prefeitura	1 - Imediato e continuado	Prefeitura	Prefeitura Gov. Estadual Gov. Federal
	Leitura continuada dos hidrômetros instalados	custo incluso na gestão operacional	Prefeitura	1 - Imediato e continuado	Prefeitura	Prefeitura Gov. Estadual Gov. Federal

Continuação: Quadro 60. Custos estimados para execução dos programas proposto ao SAA na área urbana e rural – estruturais

Programa	Ações/ Projetos	Custo estimado da Ação (R$)	Fonte de Financia-mento	Meta de execução da ação	Responsável pela execução do Programa	Parcerias
2.Universalização e melhorias dos serviços	Manutenção do programa de distribuição de kit de hipoclorito nas residências de comunidades rurais	Custo incluso no programa do Ministério da Saúde	Prefeitura, Ministério da Saúde	1 - Imediato e continuado	Prefeitura	Prefeitura Gov. Estadual Gov. Federal
	Manutenção corretiva dos reservatórios existentes	59.126,76	Prefeitura	1 - Imediato e continuado	Prefeitura	Prefeitura Gov. Estadual Gov. Federal
	Aferição e/ou substituição dos hidrômetros com vida útil maior que 5 anos	304.510,95	Prefeitura	1 - Imediato e continuado	Prefeitura	Prefeitura Gov. Estadual Gov. Federal
	Ampliação da hidrometração nas residências em área urbana	69.241,75	Prefeitura	1 - Imediato e continuado	Prefeitura	Prefeitura Gov. Estadual Gov. Federal
	Adequação do espaço físico do DAE	45.000,00	Prefeitura	2 - Imediato	Prefeitura	Prefeitura Gov. Estadual Gov. Federal
	Cadastro do sistema de captação individual (poço particular) da área urbana e rural	custo dentro do trabalho das ACS	Prefeitura	2 - Imediato	Prefeitura	Prefeitura Gov. Estadual Gov. Federal
	Implantação de reservatórios individuais nas residências de baixa renda	444.972,58	Prefeitura	2 - Imediato	Prefeitura	Prefeitura Gov. Estadual Gov. Federal

Continuação: Quadro 60. Custos estimados para execução dos programas proposto ao SAA na área urbana e rural – estruturais

Programa	Ações/ Projetos	Custo estimado da Ação (R$)	Fonte de Financia-mento	Meta de execução da ação	Responsável pela execução do Programa	Parcerias
2.Universalização e melhorias dos serviços	Aquisição e instalação de macromedidor na saída dos reservatórios e booster	93.000,00	Prefeitura, SECID, Funasa	2 - Imediato	Prefeitura	Prefeitura Gov. Estadual Gov. Federal
	Execução ou reforma de abrigo para quadro de comando e clorador nos poços em operação	5.159,50	Prefeitura, SECID Funasa	2 - Imediato	Prefeitura	Prefeitura Gov. Estadual Gov. Federal
	Aquisição e instalação de bombas dosadoras de cloro	3.500,00	Prefeitura	2 - Imediato	Prefeitura	Prefeitura Gov. Estadual Gov. Federal
	Realização de limpeza, desinfecção, teste de bombeamento, análise da água e adequações necessárias na área rural	200.000,00	Prefeitura, SECID Funasa	3 - Curto e continuado	Prefeitura	Prefeitura Gov. Estadual Gov. Federal
	Execução das atividades e ações do Comitê de bacia hidrográfica	custo incluso dentro da programação do Comitê	Prefeitura ANA	3 - Curto e continuado	Prefeitura	Prefeitura Gov. Estadual Gov. Federal
	Execução das atividades para recuperação das áreas degradas nas bacias hidrográficas no perímetro urbano	59.380,45	Prefeitura Ministério da Cidades	3 - Curto e continuado	Prefeitura	Prefeitura Gov. Estadual Gov. Federal
	Execução/ampliação do Programa de uso racional de água na sede urbana, através de incentivos ao aproveitamento de água de chuvas para usos não potáveis e de substituição das peças de consumo por outras com regulador de fluxo	280.560,00	Prefeitura	3 - Curto e continuado	Prefeitura	Prefeitura Gov. Estadual Gov. Federal

Continuação: Quadro 60. Custos estimados para execução dos programas proposto ao SAA na área urbana e rural – estruturais

Programa	Ações/ Projetos	Custo estimado da Ação (R$)	Fonte de Financia-mento	Meta de execução da ação	Responsável pela execução do Programa	Parcerias
2.Universalização e melhorias dos serviços	Construção e implantação do Centro de Controle Operacional	136.354,00	Prefeitura	4 - Curto	Prefeitura	Prefeitura Gov. Estadual Gov. Federal
	Implantação/adequação do tratamento do lodo produzido na ETA provido da lavagem dos filtros e decantadores e recirculação do efluente	64.373,29	Prefeitura	4 - Curto	Prefeitura	Prefeitura Gov. Estadual Gov. Federal
	Aquisição e implantação de reservatório público para atender a demanda atual e/ou futura	75.000,00	Prefeitura	4 - Curto	Prefeitura	Prefeitura Gov. Estadual Gov. Federal
	Coleta e monitoramento dos parâmetros de qualidade de água na área rural	28.800,00	Prefeitura	4 - Curto	Prefeitura	Prefeitura Gov. Estadual Gov. Federal
	Implementação do plano de setorização do sistema de distribuição da água	custo a ser definido após o projeto de setorização	Prefeitura	4 - Curto	Prefeitura	Prefeitura Gov. Estadual Gov. Federal
	Aquisição e instalação de hidrômetro nas ligações atendidas em área rural	- 48.351,68	Prefeitura, SECID Funasa	4 - Curto	Prefeitura	Prefeitura Gov. Estadual Gov. Federal
	Aquisição e instalação de macromedidor na saída do reservatório em todos os sistemas simplificados existentes nas comunidades rurais	13.600,00	Prefeitura, SECID Funasa	4 - Curto	Prefeitura	Prefeitura Gov. Estadual Gov. Federal

Continuação: Quadro 60. Custos estimados para execução dos programas proposto ao SAA na área urbana e rural – estruturais

Programa	Ações/ Projetos	Custo estimado da Ação (R$)	Fonte de Financia-mento	Meta de execução da ação	Responsável pela execução do Programa	Parcerias
2.Universalização e melhorias dos serviços	Urbanização da área do poço, reservatório e casa de química na área rural	7.197,04	Prefeitura, SECID Funasa	4 - Curto	Prefeitura	Prefeitura Gov. Estadual Gov. Federal
	Manutenção e/ou reforma da Estação de Tratamento de Água (ETA)	128.746,57	Prefeitura	4 - Curto	Prefeitura	Prefeitura Gov. Estadual Gov. Federal
	Manutenção ou ampliação do número de coleta, e monitoramento de qualidade da água, na área urbana	288.000,00	Prefeitura	4 - Curto	Prefeitura	Prefeitura Gov. Estadual Gov. Federal
	Execução do cadastro técnico de georreferenciamento da rede de distribuição de água	30.502,80	Prefeitura	4 - Curto	Prefeitura	Prefeitura Gov. Estadual Gov. Federal
	Execução de adequações e melhorias da captação superficial existente	65.000,00	Prefeitura	4 - Curto	Prefeitura	Prefeitura Gov. Estadual Gov. Federal
	Ampliação da rede de abastecimento de água para universalização do SAA na área urbana	Custo incluso no item referente a ampliação do SAA urbana	Prefeitura	5 - Médio e continuado	Prefeitura	Prefeitura Gov. Estadual Gov. Federal

Continuação: Quadro 60. Custos estimados para execução dos programas proposto ao SAA na área urbana e rural – estruturais

Programa	Ações/ Projetos	Custo estimado da Ação (R$)	Fonte de Financia-mento	Meta de execução da ação	Responsável pela execução do Programa	Parcerias
2.Universalização e melhorias dos serviços	Manutenção ou ampliação do SAA na área rural com ênfase na universalização	Custo incluso no item referente a ampliação do SAA rural	Prefeitura e Funasa	5 - Médio e continuado	Prefeitura	Prefeitura Gov. Estadual Gov. Federal
	Ampliação do sistema de abastecimento de água de acordo com as necessidades para manter o índice de cobertura na sede urbana.	665.864,92	Prefeitura	5 - Médio e continuado	Prefeitura	Prefeitura Gov. Estadual Gov. Federal
	Substituição de fontes energéticas convencionais por energias renováveis (placas solares)	55.000,00	Prefeitura	6 - Médio	Prefeitura	Prefeitura Gov. Estadual Gov. Federal
	Aquisição e execução do plano de redução de energia elétrica nas estruturas do Sistema de Abastecimento de Água na área Rural	Depende do Plano de Gestão de Energia e Automação	Prefeitura	6 - Médio	Prefeitura	Prefeitura Gov. Estadual Gov. Federal
	Aquisição de equipamentos e acessórios para controle de perdas nos poço da área rural	100.000,00	Prefeitura, SECID Funasa	6 - Médio	Prefeitura	Prefeitura Gov. Estadual Gov. Federal
	Implementação de controle por telemetria e telecomando das unidades de bombeamento, níveis dos reservatórios e distribuição de água, bem como a automação dos mesmo, área urbana e/ou rural	105.608,52	Prefeitura	6 - Médio	Prefeitura	Prefeitura Gov. Estadual Gov. Federal
	Aquisição e instalação de hidrantes na sede para prevenção de incêndios	3.800,00	Prefeitura	7 - Longo	Prefeitura	Prefeitura Gov. Estadual Gov. Federal

Fonte: PMSB-MT, 2016

* Custo estimado baseado no projeto existente apresentado pela Prefeitura a Funasa.

2.4.2.2 Infraestrutura de esgotamento sanitário

O Quadro 61 apresenta todas as ações propostas para o Programa de universalização e melhoria operacionais ao Sistema de Esgotamento Sanitário de Nova Santa Helena a área urbana e rural, ações estruturais, com a indicação dos responsáveis pela sua execução, com os prazos, fontes de recursos, custo estimado de cada ação e custo total do programa.

Quadro 61. Custos estimados para execução dos programas proposto ao SES na área urbana e rural - estruturais

Programa	Ações/ Projetos	Custo estimado da Ação (R$)	Fonte de Financia-mento	Meta de execução da ação	Responsável pela execução do Programa	Parcerias
2.Universalização e melhorias dos serviços	Orientação técnica para construção de sistemas individuais adequados nas residências urbanas impossibilitadas de interligação na rede coletora	Sem custo	Sem custo	1 - Imediato e continuado	Prefeitura	Prefeitura Gov. Estadual Gov. Federal
2.Universalização e melhorias dos serviços	Execução do plano de fiscalização permanente das ligações irregulares de aguas pluviais na rede de esgoto	20.400,00	Prefeitura	3 - Curto e continuado	Prefeitura	Prefeitura Gov. Estadual Gov. Federal
2.Universalização e melhorias dos serviços	Construção de sistema individual de tratamento de esgoto, nos distritos e nas comunidades rurais. Deverá ser estimulada a construção de sistemas alternativos de tratamento (Fossa bananeira, entre outros)	760.739,35	Prefeitura SECID/MT Funasa	3 - Curto e continuado	Prefeitura	Prefeitura Gov. Estadual Gov. Federal
2.Universalização e melhorias dos serviços	Implantação do SES incluindo rede coletora e ligações domiciliares e intra domiciliares, estação elevatória e ETE das residências na sede urbana para atender 25%	1.656.831,50	Prefeitura	4 - Curto	Prefeitura	Prefeitura Gov. Estadual Gov. Federal

Continuação: Quadro 61. Custos estimados para execução dos programas proposto ao SES na área urbana e rural - estruturais

Programa	Ações/ Projetos	Custo estimado da Ação (R$)	Fonte de Financia-mento	Meta de execução da ação	Responsável pela execução do Programa	Parcerias
2.Universalização e melhorias dos serviços	Implantação do subsistema de coleta (Rede coletora + Interceptor) 25% de rede coletora	702.807,17	Prefeitura, SAAE, SECID/MT, Funasa	4 - Curto	Prefeitura	Prefeitura Gov. Estadual Gov. Federal
	Implantação da ligação domiciliar média + intradomiciliar em 25%	342.118,50	Prefeitura, SAAE, SECID/MT, Funasa	4 - Curto	Prefeitura	Prefeitura Gov. Estadual Gov. Federal
	Realização do monitoramento da qualidade do esgoto bruto e tratado, bem como da agua do corpo receptor a jusante e a montante do lançamento do efluente (mensalmente)	122.400,00	Prefeitura	4 - Curto	Prefeitura	Prefeitura Gov. Estadual Gov. Federal
	Implantação do SES incluindo rede coletora e ligações domiciliares e intra domiciliares, estação elevatória e ETE das residências na sede urbana para atender 40%	1.028.504,26	Prefeitura	6 - Médio	Prefeitura	Prefeitura Gov. Estadual Gov. Federal
	Implantação do subsistema de coleta (Rede coletora + Interceptor) em 15% de rede coletora	436.278,62	Prefeitura, SAAE, SECID/MT, Funasa	6 - Médio	Prefeitura	Prefeitura Gov. Estadual Gov. Federal

Continuação: Quadro 61. Custos estimados para execução dos programas proposto ao SES na área urbana e rural - estruturais

Programa	Ações/ Projetos	Custo estimado da Ação (R$)	Fonte de Financia-mento	Meta de execução da ação	Responsável pela execução do Programa	Parcerias
2.Universalização e melhorias dos serviços	Implantação da ligação domiciliar média + intradomiciliar em 15%	212.375,45	Prefeitura, SAAE, SECID/MT, Funasa	6 - Médio	Prefeitura	Prefeitura Gov. Estadual Gov. Federal
	Realização de automação e telemetria do sistema de esgotamento sanitário - SES	10.000,00	Prefeitura	6 - Médio	Prefeitura	Prefeitura Gov. Estadual Gov. Federal
	Implantação do SES incluindo rede coletora e ligações domiciliares e intra domiciliares, estação elevatória e ETE das residências na sede urbana para atender 80%	2.869.517,29	Prefeitura	7 - Longo	Prefeitura	Prefeitura Gov. Estadual Gov. Federal
	Implantação do subsistema de coleta (Rede coletora + Interceptor) em 40% de rede coletora	1.217.213,30	Prefeitura, SAAE, SECID/MT, Funasa	7 - Longo	Prefeitura	Prefeitura Gov. Estadual Gov. Federal
	Implantação da ligação domiciliar média + intradomiciliar em 40%	592.525,52	Prefeitura, SAAE, SECID/MT, Funasa	7 - Longo	Prefeitura	Prefeitura Gov. Estadual Gov. Federal

Continuação: Quadro 61. Custos estimados para execução dos programas proposto ao SES na área urbana e rural - estruturais

Programa	Ações/ Projetos	Custo estimado da Ação (R$)	Fonte de Financia-mento	Meta de execução da ação	Responsável pela execução do Programa	Parcerias
2.Universalização e melhorias dos serviços	Universalização do atendimento ao SES aos munícipes da área urbana em 80% e os demais com sistemas individuais de tratamento	752.571,47	Prefeitura	7 - Longo	Prefeitura	Prefeitura Gov. Estadual Gov. Federal
	Atendimento aos munícipes da área rural com sistemas individuais de tratamento em 74%	Custo incluso no E15	Prefeitura SECID/MT Funasa	7 - Longo	Prefeitura	Prefeitura Gov. Estadual Gov. Federal

Fonte: PMSB-MT, 2016

Infraestrutura de serviço de drenagem e manejo de águas pluviais apresenta todas as ações propostas para o Programa organizacionais/gerencias ao Sistema de Manejo de Águas Pluviais de Nova Santa Helena a área urbana e rural, ações estruturantes, com a indicação dos responsáveis pela sua execução, com os prazos, fontes de recursos, custo estimado de cada ação e custo total do programa.

Quadro 62. Custos estimados para execução dos programas proposto ao Serviço de drenagem urbana para a área urbana e rural- estruturantes

Programa	Ações/ Projetos	Custo estimado da Ação (R$)	Fonte de Financia-mento	Meta de execução da ação	Responsável pela execução do Programa	Parcerias
2.Universalização e melhorias dos serviços	Recuperação de estradas vicinais e vias urbanas não pavimentadas dos distritos, visando a preservação dos recursos hídricos (patrolamento, encascalhamento, execução de abertura lateral, bacias de contenção e recuperação das áreas degradadas das margens	3.456.000,00	Prefeitura M. Integração INCRA	1 - Imediato e continuado	Prefeitura	Prefeitura Gov. Estadual Gov. Federal
	Manutenção preventiva e corretiva dos sistemas de micro drenagem urbana existentes, incluindo os reparos necessários, limpeza de PV, bocas de lobo, proteção de descarga e dissipador de energia, e reconstrução de sarjeta e pavimento danificado pela ação do escoamento superficial	268.520,00	Prefeitura	1 - Imediato e continuado	Prefeitura	Prefeitura Gov. Estadual Gov. Federal
	Execução de sistemas de micro drenagem urbana (galerias, PV, bocas de lobo, proteção de descarga e dissipador de energia)	2.864.420,00	Prefeitura M. Integração SECID-MT	3 - Curto e continuado	Prefeitura	Prefeitura Gov. Estadual Gov. Federal
	Execução do Programa de aproveitamento de água de chuvas para usos não potáveis, jardinagens e lavagem de piso.	448.000,00	Prefeitura SECID-MT	4 - Curto	Prefeitura	Prefeitura Gov. Estadual Gov. Federal

Continuação Quadro 60. Custos estimados para execução dos programas proposto ao Serviço de drenagem urbana para a área urbana e rural- estruturantes

Programa	Ações/ Projetos	Custo estimado da Ação (R$)	Fonte de Financia-mento	Meta de execução da ação	Responsável pela execução do Programa	Parcerias
2.Universalização e melhorias dos serviços	Execução de plano permanente de fiscalização das ligações irregulares de esgoto em galeria de águas pluviais	24.000,00	Prefeitura M. Integração SECID-MT	4 - Curto	Prefeitura	Prefeitura Gov. Estadual Gov. Federal
	Execução do plano de recuperação de áreas degradadas em bacias hidrográficas do perímetro urbano	Custo incluso no SAA	Prefeitura M. Integração SECID-MT	4 - Curto	Prefeitura	Prefeitura Gov. Estadual Gov. Federal
	Recuperação de áreas degradadas selecionadas nos distritos e comunidades rurais	10.875,54	Prefeitura MMA	6 - Médio	Prefeitura	Prefeitura Gov. Estadual Gov. Federal
	Ampliação ou Execução de obras de macro drenagem urbana	1.335.264,00	Prefeitura M. Integração SECID-MT	6 - Médio	Prefeitura	Prefeitura Gov. Estadual Gov. Federal
	Execução de pavimentação, meio fio e sarjeta das ruas não pavimentadas	4.104.100,00	Prefeitura M. Integração SECID-MT	6 - Médio	Prefeitura	Prefeitura Gov. Estadual Gov. Federal

Fonte: PMSB-MT, 2016

2.4.2.3 Infraestrutura de serviço de Limpeza Urbana e Manejo de Resíduos Sólidos

O Quadro 63 apresenta todas as ações propostas para o Programa Universalização e Melhoria ao Serviço de Limpeza Urbana e Manejo de Resíduos Sólidos de Nova Santa Helena a área urbana e rural, ações estruturais, com a indicação dos responsáveis pela sua execução, com os prazos, fontes de recursos, custo estimado de cada ação e custo total do programa.

Quadro 63. Custos estimados para execução dos programas proposto ao serviço de limpeza urbana e manejo de resíduos sólidos na área urbana e rural – medidas estruturais

Programa	Ações/ Projetos	Custo estimado da Ação (R$)	Fonte de Financia-mento	Meta de execução da ação	Responsável pela execução do Programa	Parcerias
2.Universalização e melhorias dos serviços	Caracterização dos resíduos sólidos (composição gravimétrica)	271.302,40	Prefeitura	1 - Imediato e continuado	Prefeitura	Prefeitura Gov. Estadual Gov. Federal
	Manutenção/melhorais dos serviços de limpeza urbana (varrição manual, limpeza de logradouros e vias públicos e outros serviços de limpeza urbana)	61.920,00	Prefeitura	1 - Imediato e continuado	Prefeitura	Prefeitura Gov. Estadual Gov. Federal
	Coleta e transporte dos RSS	11.520,00	Prefeitura	1 - Imediato e continuado	Prefeitura	Prefeitura Gov. Estadual Gov. Federal
	Coleta e transporte dos RSD com atendimento de 100% área urbana	106.199,13	Prefeitura	2 - Imediato	Prefeitura	Prefeitura Gov. Estadual Gov. Federal

Continuação: Quadro 63. Custos estimados para execução dos programas proposto ao serviço de limpeza urbana e manejo de resíduos sólidos na área urbana e rural – medidas estruturais

Programa	Ações/ Projetos	Custo estimado da Ação (R$)	Fonte de Financia-mento	Meta de execução da ação	Responsável pela execução do Programa	Parcerias
2.Universalização e melhorias dos serviços	Coleta e transporte dos RSD com atendimento de 100% área urbana	106.199,13	Prefeitura	2 - Imediato	Prefeitura	Prefeitura Gov. Estadual Gov. Federal
	Coleta e transporte dos RSD atendimento de 15% área rural	5.515,86	Prefeitura	2 - Imediato	Prefeitura	Prefeitura Gov. Estadual Gov. Federal
	Implantação de pontos de entrega voluntária (PEV) de resíduos secos, em pontos estratégicos das áreas rurais	10.000,00	Prefeitura MMA Funasa	2 - Imediato	Prefeitura	Prefeitura Gov. Estadual Gov. Federal
	Implantação e/ou ampliação de eco ponto de resíduos secos, volumosos e passiveis da logística reversa, em pontos estratégicos das áreas urbana e comunidade rural	17.500,00	Prefeitura MMA Funasa	2 - Imediato	Prefeitura	Prefeitura Gov. Estadual Gov. Federal
	Coleta e transporte dos RSD atendimento de 100% área urbana	186.831,86	Prefeitura	4 - Curto	Prefeitura	Prefeitura Gov. Estadual Gov. Federal
	Coleta e transporte dos RSD atendimento de 20% área rural	11.742,66	Prefeitura	4 - Curto	Prefeitura	Prefeitura Gov. Estadual Gov. Federal
	Implantação da coleta seletiva com atendimento de 18% na área urbana (sede e distrito)	25.069,73	Prefeitura	4 - Curto	Prefeitura	Prefeitura Gov. Estadual Gov. Federal
	Implantação da coleta seletiva com atendimento de 15% na área rural	11.094,12	Prefeitura	4 - Curto	Prefeitura	Prefeitura Gov. Estadual Gov. Federal

Continuação: Quadro 63. Custos estimados para execução dos programas proposto ao serviço de limpeza urbana e manejo de resíduos sólidos na área urbana e rural – medidas estruturais

Programa	Ações/ Projetos	Custo estimado da Ação (R$)	Fonte de Financia-mento	Meta de execução da ação	Responsável pela execução do Programa	Parcerias
2.Universalização e melhorias dos serviços	Operação de sistema de disposição final ambientalmente adequada dos rejeitos - aterro sanitário individual e/ou consorciado	2.737.954,72	Prefeitura MMA Funasa	5 - Médio e continuado	Prefeitura	Prefeitura Gov. Estadual Gov. Federal
	Coleta e transporte dos RSD atendimento de 100% área urbana	154.638,43	Prefeitura	6 - Médio	Prefeitura	Prefeitura Gov. Estadual Gov. Federal
	Coleta e transporte dos RSD atendimento de 25% área rural	11.417,43	Prefeitura	6 - Médio	Prefeitura	Prefeitura Gov. Estadual Gov. Federal
	Implantação de sistema de disposição final ambientalmente adequada dos rejeitos - aterro sanitário individual e/ou consorciado	155.196,89	Prefeitura MMA Funasa	6 - Médio	Prefeitura	Prefeitura Gov. Estadual Gov. Federal
	Implantação da coleta seletiva com atendimento de 32% na área urbana (sede e distrito)	36.888,72	Prefeitura	6 - Médio	Prefeitura	Prefeitura Gov. Estadual Gov. Federal
	Adequação de estação de transbordo	250.000,00	Prefeitura	6 - Médio	Prefeitura	Prefeitura Gov. Estadual Gov. Federal
	Implantação da coleta seletiva com atendimento de 15% na área rural	8.629,48	Prefeitura	6 - Médio	Prefeitura	Prefeitura Gov. Estadual Gov. Federal
	Coleta e transporte dos RSD atendimento de 100% área urbana	323.579,83	Prefeitura	7 - Longo	Prefeitura	Prefeitura Gov. Estadual Gov. Federal

Continuação: Quadro 63. Custos estimados para execução dos programas proposto ao serviço de limpeza urbana e manejo de resíduos sólidos na área urbana e rural – medidas estruturais

Programa	Ações/ Projetos	Custo estimado da Ação (R$)	Fonte de Financia-mento	Meta de execução da ação	Responsável pela execução do Programa	Parcerias
2.Universalização e melhorias dos serviços	Coleta e transporte dos RSD atendimento de 30% área rural	26.432,78	Prefeitura	7 - Longo	Prefeitura	Prefeitura Gov. Estadual Gov. Federal
	Remediação das áreas de disposição de resíduos a céu aberto "lixão"	179.520,04	Prefeitura	7 - Longo	Prefeitura	Prefeitura Gov. Estadual Gov. Federal
	Implantação da coleta seletiva com atendimento de 60% na área urbana (sede e distrito)	144.730,11	Prefeitura	7 - Longo	Prefeitura	Prefeitura Gov. Estadual Gov. Federal
	Implantação da coleta seletiva com atendimento de 15% na área rural	16.648,62	Prefeitura	7 - Longo	Prefeitura	Prefeitura Gov. Estadual Gov. Federal

Fonte: PMSB-MT, 2016

2.5 CUSTO TOTAL ESTIMADO PARA EXECUÇÃO DO PMSB

A Tabela 96 apresenta o custo total estimado para as ações do programa gerencial e organizacional (Gestão do saneamento) e do programa de universalização e melhoria dos serviços para os quatro eixos do saneamento, mostrando cada um deles, e o valor para cada habitante do município, bem como o impacto financeiro da pavimentação e recuperação de estradas vicinais, no custo global do eixo drenagem de águas pluviais.

Tabela 96. Custos totais estimados para execução do PMSB

Custo Estimado Total para Execução do PMSB			**Custo Unitário (R$/habitante)**	**Porcentagem do investimento Total**
1 - Gestão Organizacional	R$	5.536.713,52	1.448,76	16,58%
2 - Abastecimento de Água	R$	3.307.947,45	865,57	9,91%
3 - Esgotamento Sanitário	R$	7.220.963,87	1.889,47	21,62%
4 - Drenagem de águas pluviais	Execução, Ampliação e Manutenção preventiva de micro e macrodrenagem	R$ 3.287,64	37,62%	51,57%
	Pavimentação	R$ 4.104.100,00		
	Recuperação de estradas vicinais	R$ 3.456.000,00		
5 - Resíduos sólidos	R$	4.764.332,80	1.246,65	14,27%
TOTAL	**R$**	**33.394.337,18**	**8.738,09**	**100%**

Fonte: PMSB-MT, 2016

2.6 CRONOGRAMA DE DESEMBOLSO

A Tabela 97 apresenta o cronograma financeiro geral onde dispõe as informações referentes ao investimento necessário ao saneamento para cada horizonte temporal do plano.

Tabela 97. Cronograma Financeiro Geral

Área	Imediato	Curto	Médio	Longo	Total
1 - Gestão Organizacional	1.658.208,78	1.261.473,40	872.343,78	1.744.687,56	5.536.713,52
2 - Abastecimento de Água	660.164,00	1.062.247,90	700.984,19	884.551,35	3.307.947,45
3 - Esgotamento Sanitário	0,00	2.008.978,37	1.222.301,75	3.989.683,75	7.220.963,87
4 - Drenagem de águas pluviais	558.678,00	2.298.806,47	6.869.124,72	2.837.770,35	12.564.379,54
5 - Resíduos sólidos	190.926,35	320.923,97	1.598.371,00	2.654.111,48	4.764.332,80
TOTAL	**3.067.977,13**	**6.952.430,11**	**11.263.125,44**	**12.110.804,50**	**33.394.337,18**

Fonte: PMSB-MT, 2016

3 CONSIDERAÇÕES FINAIS

O presente documento vem trazer subsídios ao gestor municipal de saneamento, no sentido de orientar as fontes de financiamento existentes, o custo médio das obras relativas aos componentes do saneamento e a um custo aproximado no horizonte de execução do plano.

Cabe ressaltar que o objetivo não é apresentar os projetos técnicos de cada ação proposta, mas sim orientar a administração municipal para que organize seu Plano Plurianual com base nas ações identificadas na fase do Prognostico e com as prioridades elencadas no horizonte do plano.

4 REFERÊNCIAS BIBLIOGRÁFICAS

BESEN, G. R. *Coleta Seletiva com inclusão de catadores: construção participativa de indicadores e índices de sustentabilidade* [tese de doutorado]. São Paulo: Faculdade de Saúde Pública da USP, 2011.

BRASIL. Lei Nº 9.433 de 8 de janeiro de 1997. *Institui a Política Nacional de Recursos Hídricos, cria o Sistema Nacional de Gerenciamento de Recursos Hídricos, regulamenta o inciso XIX do art. 21 da Constituição Federal, e altera o art. 1º da Lei nº 8.001, de 13 de março de 1990, que modificou a Lei nº 7.990, de 28 de dezembro de 1989*. Brasília: Diário Oficial da União, 1997.

BRASIL. Lei n° 11.445 de 5 de janeiro de 2007. *Institui as diretrizes nacionais para o saneamento básico e a Política Federal de Saneamento Básico no Brasil.* Brasília: Diário Oficial da União, 2007.

BRASIL. Lei n° 12.305 de 02 de agosto de 2010. *Institui a Política Nacional de Resíduos Sólidos;* altera a Lei n° 9.605, de 12 de fevereiro de 1998; e dá outras providencias. Brasília, DF, 2010.

BRASIL. Portaria MS n° 2.914 de 14 de novembro de 2011. *Dispõe sobre os procedimentos de controle e de vigilância da qualidade da água para consumo humano e seu padrão de potabilidade*. Brasília, DF, 2011.

BRASIL. Ministério das Cidades. Secretaria Nacional de Saneamento Ambiental. *Guia para a elaboração de planos municipais de saneamento básico.* Brasília, 2006.

BRASIL. Ministério das Cidades. Secretaria Nacional de Saneamento Ambiental. *Programa de Modernização do Setor Saneamento (PMSS). Instrumentos das políticas e da gestão dos serviços públicos de saneamento básico*. Brasília, 2009.

BRASIL. Ministério das Cidades. PLANSAB - *Plano Nacional de Saneamento Básico*. Brasília, 2013

BRASIL. Ministério das Cidades. Nota Técnica SNSA Nº 492/2010 – Resumo 01/2011. *Indicadores de Custos de Referência e de Eficiência Técnica para análise técnica de engenharia de infraestrutura de saneamento nas modalidades abastecimento de água e esgotamento sanitário*. Brasília, 2011.

CARVALHO, Antônio Ivo de. *Conselhos de saúde no Brasil: participação cidadã e controle social.* Rio de Janeiro: Instituto Brasileiro de Administração Municipal, 1995.

CONAMA - Conselho Nacional do Meio Ambiente. Resolução n° 357 de 17 de março de 2005. *Dispõe sobre a classificação dos corpos de água e diretrizes ambientais para o seu enquadramento, bem como estabelece as condições e padrões de lançamento de efluentes,* e dá outras providências. Brasília, 2005.

CONAMA - Conselho Nacional do Meio Ambiente. Resolução nº 375 de 29 de agosto de 2006. *Define critérios e procedimentos, para o uso agrícola de lodos de esgoto gerados em estações de tratamento de esgoto sanitário e seus produtos derivados, e dá outras providências.* Brasília, SEMA, 2005.

CUNHA, Alexandre dos Santos. *Saneamento Básico no Brasil: desenho institucional e desafios federativos.* Rio de Janeiro: IPEA, 2011.

INMETRO - Instituto Nacional de Metrologia, Normalização e Qualidade Industrial. *Portaria nº 246 de 17 de outubro de 2000.* Brasília, 2000.

LIMA, J. D. *Gestão de Resíduos Sólidos no Brasil*. João Pessoa, PB, 2003.

PEIXOTO, J. B. *Financiamento dos Serviços de Saneamento Básico*. Fontes de Recursos. Brasília, 2006.

TAVARES, R. P. de. *Linhas de Financiamento.* Workshop 2014 – Saneamento na rede. Rio de Janeiro, 2010.

TUCCI, C. E. M. *Gestão de Águas Pluviais Urbanas*. Ministério das Cidades – Global Water Partnership - World Bank – UNESCO 2005.

PRODUTO G: MINUTA DO PROJETO DE LEI DO PMSB

MINUTA DE LEI

LEI Nº _____, DE _____ DE_____DE 2016.

Dispõe sobre a Política Municipal de Saneamento Básico, cria o Conselho Municipal de Saneamento, cria o Fundo Municipal de Saneamento e dá outras providências.

O PREFEITO MUNICIPAL DE NOVA SANTA HELENA, MATO GROSSO, no uso de suas atribuições, faz saber a todos os habitantes deste Município, que a Câmara Municipal aprovou e ele sanciona a seguinte Lei:

CAPÍTULO I
DA POLÍTICA MUNICIPAL DE SANEAMENTO BÁSICO
Seção I
Das Disposições Preliminares

Art. 1º A Política Municipal de Saneamento Básico reger-se-á pelas disposições desta lei, de seus regulamentos e das normas administrativas deles decorrentes e tem por finalidade assegurar a proteção da saúde da população e a salubridade do meio ambiente urbano e rural, além de disciplinar o planejamento e a execução das ações, obras e serviços de saneamento básico do Município.

Art. 2º Para efeitos desta lei considera-se:

I – saneamento básico: conjunto de serviços e infraestruturas e instalações operacionais de:

a) abastecimento de água potável: constituído pelas atividades, infraestruturas e instalações necessárias ao abastecimento público de água potável, desde a captação até as ligações prediais e respectivos instrumentos de medição;

b) esgotamento sanitário: constituído pelas atividades, infraestruturas e instalações operacionais de coleta, transporte, tratamento e disposição final adequados dos esgotos sanitários, desde as ligações prediais até o seu lançamento final no meio ambiente;

c) limpeza urbana e manejo de resíduos sólidos: conjunto de atividades, infraestruturas e instalações operacionais de coleta, transporte, transbordo, tratamento e destino final do lixo doméstico e do lixo originário da varrição e limpeza de logradouros e vias públicas;

d) drenagem e manejo das águas pluviais, limpeza e fiscalização preventiva das respectivas redes urbanas: conjunto de atividades, infraestruturas e instalações operacionais de drenagem urbana de águas pluviais, de transporte, detenção ou retenção para o amortecimento de vazões de cheias, tratamento e disposição final das águas pluviais drenadas nas áreas urbanas;

II - gestão associada: associação voluntária de entes federados, por convênio de cooperação ou consórcio público, conforme disposto no art. 241 da Constituição Federal;

III- universalização: ampliação progressiva do acesso de todos os domicílios ocupados ao saneamento básico;

IV - controle social: conjunto de mecanismos e procedimentos que garantem à sociedade informações, representações técnicas e participações nos processos de formulação de políticas, de planejamento e de avaliação relacionados aos serviços públicos de saneamento básico;

V - prestação regionalizada: aquela em que um único prestador atende a 2 (dois) ou mais titulares;

VI - subsídios: instrumento econômico de política social para garantir a universalização do acesso ao saneamento básico, especialmente para populações e localidades de baixa renda;

VII - localidade de pequeno porte: vilas, aglomerados rurais, povoados, núcleos, lugarejos e aldeias, assim definidos pela Fundação Instituto Brasileiro de Geografia e Estatística - IBGE.

Art. 3º Os recursos hídricos não integram os serviços públicos de saneamento básico.

Parágrafo único. A utilização de recursos hídricos na prestação de serviços públicos de saneamento básico, inclusive para disposição ou diluição de esgotos e outros resíduos

líquidos, é sujeita a outorga de direito de uso, nos termos da Lei nº 9.433, de 8 de janeiro de 1997.

Art. 4º Não constitui serviço público a ação de saneamento executada por meio de soluções individuais, desde que o usuário não dependa de terceiros para operar os serviços, bem como as ações de saneamento básico de responsabilidade privada, incluindo o manejo dos resíduos de responsabilidade do gerador.

Art. 5º O lixo originário de atividades comerciais, industriais e de serviços cuja responsabilidade pelo manejo não seja atribuída ao gerador pode, por decisão do poder público, ser considerado resíduo sólido urbano.

Art. 6º Para os efeitos desta Lei, o serviço público de limpeza urbana e de manejo de resíduos sólidos urbanos é composto pelas seguintes atividades:

I - de coleta, transbordo e transporte dos resíduos relacionados na alínea c do inciso I do caput do art. 2º desta Lei;

II - de triagem para fins de reuso ou reciclagem, de tratamento, inclusive por compostagem, e de disposição final dos resíduos relacionados na alínea c do inciso I do caput do art. 2º desta Lei;

III - de varrição, capina e poda de árvores em vias e logradouros públicos e outros eventuais serviços pertinentes à limpeza pública urbana.

Seção II
Dos Princípios Fundamentais

Art. 7º A Política Municipal de Saneamento Básico orientar-se-á pelos seguintes princípios:

I – universalização;

II - integralidade, compreendida como o conjunto de todas as atividades e componentes de cada um dos diversos serviços de saneamento básico, propiciando à população o acesso a conformidade de suas necessidades e maximizando a eficácia das ações e resultados;

III - abastecimento de água, esgotamento sanitário, limpeza urbana e manejo dos resíduos sólidos realizados de formas adequadas à saúde pública e à proteção do meio ambiente;

IV - disponibilidade, em todas as áreas urbanas, de serviços de drenagem e manejo das águas pluviais, limpeza e fiscalização das respectivas redes, adequados à saúde pública e à segurança da vida e do patrimônio público e privado;

V - adoção de métodos, técnicas e processos que considerem as peculiaridades locais e regionais, que não causem risco a saúde pública e promovam o uso racional da energia, conservação e racionalização do uso da água e dos demais recursos naturais;

VI - articulação com as políticas de desenvolvimento urbano e regional, de habitação, de combate à pobreza e de sua erradicação, de proteção ambiental e proteção dos recursos hídricos, de promoção da saúde e outras de relevante interesse social voltadas para a melhoria da qualidade de vida, para as quais o saneamento básico seja fator determinante;

VII - integração das infraestruturas e serviços com a gestão eficiente dos recursos hídricos;

VIII - adoção de medidas de fomento à moderação do consumo de água.

IX - eficiência e sustentabilidade econômica;

X - utilização de tecnologias apropriadas, considerando a capacidade de pagamento dos usuários e a adoção de soluções graduais e progressivas;

XI - transparência das ações, baseada em sistemas de informações e processos decisórios institucionalizados;

XII - controle social;

XIII - segurança, qualidade e regularidade;

XIV – subsídio, com instrumentos econômicos de política social para viabilizar a manutenção e a continuidade dos serviços públicos, com o objetivo de universalizar o acesso ao saneamento básico, especialmente para populações e localidades de baixa renda, como vilas, aglomerados rurais, povoados, núcleos, lugarejos e aldeias, assim definidos pelo Instituto Brasileiro de Geografia e Estatística – IBGE.

Seção III
Dos Objetivos

Art. 8º São objetivos da Política Municipal de Saneamento Básico:

I - priorizar planos, programas e projetos que visem à implantação e ampliação dos serviços e ações de saneamento básico nas áreas ocupadas por populações de baixa renda, indígenas e tradicionais;

II - proporcionar condições adequadas de salubridade sanitária às populações rurais e de pequenos núcleos urbanos isolados;

III - assegurar que a aplicação dos recursos financeiros administrados pelo poder público dê-se segundo critérios de promoção da salubridade ambiental, de maximização da relação benefício-custo e de maior retorno social;

IV - incentivar a adoção de mecanismos de planejamento, regulação e fiscalização da prestação dos serviços de saneamento básico;

V - promover alternativas de gestão que viabilizem a auto sustentação econômica e financeira dos serviços de saneamento básico, com ênfase na cooperação com os governos estadual e federal, bem como com entidades municipalistas;

VI - minimizar os impactos ambientais relacionados à implantação e desenvolvimento das ações, obras e serviços de saneamento básico e assegurar que sejam executadas de acordo com as normas relativas à proteção dos recursos hídricos e do meio ambiente, ao uso e ocupação do solo e à saúde, desenvolvendo programas de:

a) preservação dos recursos hídricos e de bacias hidrográficas, com vistas ao alcance do desenvolvimento sustentável e preservação ambiental;

b) execução do manejo do solo e da água, com a recuperação de áreas degradadas, conservação e recuperação de matas ciliares e demais florestas de proteção;

c) execução de campanhas de educação sanitária e ambiental.

VII - promover o desenvolvimento institucional do saneamento básico, estabelecendo meios para a unidade e articulação das ações dos diferentes agentes, bem como do desenvolvimento de sua organização, capacidade técnica, gerencial, financeira e de recursos humanos contemplados as especificidades locais;

VIII - fomentar o desenvolvimento científico e tecnológico, a adoção de tecnologias apropriadas e a difusão dos conhecimentos gerados de interesse para o saneamento básico;

IX - contribuir para o desenvolvimento e a redução das desigualdades locais, a geração de emprego e de renda e a inclusão social;

Seção IV

Das Diretrizes Gerais

Art. 9º A execução da política municipal de saneamento básico será de competência da Secretaria Municipal de Planejamento, que distribuirá, de forma transdisciplinar, à todas as Secretarias e órgãos da Administração Municipal, respeitadas as suas competências.

Art. 10. A formulação, implantação, funcionamento e aplicação dos instrumentos da Política Municipal de Saneamento Básico orientar-se-ão pelas seguintes diretrizes:

I - valorização do processo de planejamento e decisão sobre medidas preventivas ao crescimento caótico de qualquer tipo, objetivando resolver problemas de dificuldade de drenagem e disposição de esgotos, poluição e a ocupação territorial sem a devida observância das normas de saneamento básico previstas nesta lei, no Plano Municipal de Saneamento Básico e demais normas municipais;

II - adoção de critérios objetivos de elegibilidade e prioridade, levando em consideração fatores como nível de renda e cobertura, grau de urbanização, concentração populacional, disponibilidade hídrica, riscos sanitários, epidemiológicos e ambientais;

III - coordenação e integração das políticas, planos, programas e ações governamentais de saneamento, saúde, meio ambiente, recursos hídricos, desenvolvimento urbano e rural, habitação, uso e ocupação do solo;

IV - atuação integrada dos órgãos públicos municipais, estaduais e federais de saneamento básico;

V - consideração às exigências e características locais, à organização social e às demandas socioeconômicas da população;

VI - prestação dos serviços públicos de saneamento básico orientada pela busca permanente da universalidade e qualidade;

VII - ações, obras e serviços de saneamento básico planejados e executados de acordo com as normas relativas à proteção ao meio ambiente e à saúde pública, cabendo aos órgãos e entidades por elas responsáveis o licenciamento, a fiscalização e o controle dessas ações, obras e serviços, nos termos de sua competência legal;

VIII – adoção da bacia hidrográfica como unidade de planejamento para fins e elaboração do Plano Municipal de Saneamento Básico, compatibilizando-se com o Plano Municipal de Saúde e de Meio Ambiente, com o Plano Diretor Municipal e com o Plano Diretor de Recursos Hídricos da região, caso existam;

IX - incentivo ao desenvolvimento científico na área de saneamento básico, à capacitação tecnológica da área, à formação de recursos humanos e à busca de alternativas adaptadas às condições de cada local;

X - adoção de indicadores e parâmetros sanitários e epidemiológicos e do nível de vida da população como norteadores das ações de saneamento básico;

XI - promoção de programas de educação sanitária;

XII - estímulo ao estabelecimento de adequada regulação dos serviços;

XIII - garantia de meios adequados para o atendimento da população rural dispersa, inclusive mediante a utilização de soluções compatíveis com suas características econômicas e sociais peculiares;

Art. 11. No acondicionamento, coleta, transporte, tratamento e disposição final dos resíduos sólidos deverão ser observados, além de outros previstos, os seguintes procedimentos:

I - acondicionamento separado do resíduo sólido doméstico dos resíduos passíveis de reciclagem e a coleta seletiva destes;

II - acondicionamento, coleta e destinação própria dos resíduos hospitalares e dos serviços de saúde;

III - os resíduos industriais, da construção civil, agrícolas, entulhos e rejeitos nocivos à saúde, aos recursos hídricos e ao meio ambiente, bem como pilhas, baterias, acumuladores elétricos, lâmpadas fluorescentes e pneus, não poderão ser aterrados no aterro sanitário;

IV - utilização do processo de compostagem dos resíduos orgânicos, sempre que possível e viável;

V - manter o aterro sanitário dentro das normas da SEMA/MT, Resoluções do CONAMA e Normas da ABNT e demais legislações vigentes;

§ 1º A separação e o acondicionamento dos resíduos de que trata o inciso I é de responsabilidade do gerador, sendo a coleta, transporte e destino final de responsabilidade do Município (serviço terceirizado) de acordo com regulamentação específica.

§ 2º O acondicionamento, coleta, transporte e disposição final dos resíduos de que trata os incisos II e III é de responsabilidade do gerador.

§ 3º Os resíduos da poda de árvores e manutenção de jardins poderão ser coletados pela Prefeitura, quando não superior a 30 kg (trinta quilos) e dimensões de até 50 cm (cinquenta centímetros) e acondicionado separadamente dos demais resíduos.

§ 4º A disposição de qualquer espécie de resíduo gerado em um município, só poderá ser disposto em outro município, se autorizado pelo município depositário. Observando que, no caso de consórcio intermunicipal de aterro sanitário, a autorização para a disposição final dos resíduos sólidos entre os municípios consorciados deverá atender as exigências legais.

CAPÍTULO II
DO SISTEMA DE SANEAMENTO BÁSICO
Seção I
Da composição

Art. 12. A Política Municipal de Saneamento Básico contará, para execução das ações dela decorrentes, com o Sistema Municipal de Saneamento Básico.

Art. 13. O Sistema Municipal de Saneamento Básico fica definido como o conjunto de agentes institucionais que no âmbito das respectivas competências, atribuições, prerrogativas e funções, integram-se, de modo articulado e cooperativo, para a formulação das políticas, definição de estratégias e execução das ações de saneamento básico.

Art. 14. O Sistema Municipal de Saneamento Básico é composto dos seguintes instrumentos:

I - Plano Municipal de Saneamento Básico;

II - Conselho Municipal de Saneamento Básico;

III - Fundo Municipal de Saneamento Básico;

IV - Sistema Municipal de Informações em Saneamento Básico;

V - Conferência Municipal de Saneamento Básico.

Seção II
Do Plano Municipal de Saneamento Básico

Art. 15. Fica instituído o Plano Municipal de Saneamento Básico, anexo único, documento destinado a articular, integrar e coordenar recursos tecnológicos, humanos, econômicos e financeiros, com vistas ao alcance de níveis crescentes de salubridade ambiental para a execução dos serviços públicos de saneamento básico, em conformidade com o estabelecido na Lei Federal nº 11.445/2007.

Art. 16. O Plano Municipal de Saneamento Básico contemplará um período de 20 (vinte) anos e contém, como principais elementos:

I - diagnóstico da situação atual e seus impactos nas condições de vida, com base em sistema de indicadores sanitários, epidemiológicos, ambientais, socioeconômicos e apontando as principais causas das deficiências detectadas;

II - objetivos e metas de curto, médio e longo prazo para a universalização, admitindo soluções graduais e progressivas, observando a compatibilidade com os demais planos setoriais;

III - programas, projetos e ações necessárias para atingir os objetivos e as metas, de modo compatível com os respectivos planos plurianuais, identificando possíveis fontes de financiamento;

IV - ações para emergências e contingências;

V - mecanismos e procedimentos para a avaliação sistemática da eficiência e eficácia das ações programadas;

VI - Adequação legislativa conforme legislação federal vigente.

Art. 17. O Plano Municipal de Saneamento Básico, instituído por esta lei, será avaliado anualmente e revisado em prazo não superior a 4 (quatro) anos.

§ 1º O Poder Executivo Municipal deverá encaminhar as alterações decorrentes da revisão prevista no caput à Câmara dos Vereadores, devendo constar as alterações, caso necessário, a atualização e a consolidação do plano anteriormente vigente.

§ 2º A proposta de revisão do Plano Municipal de Saneamento Básico deverá seguir as diretrizes dos planos das bacias hidrográficas em que estiver inserido, bem como elaborada em articulação com a prestadora dos serviços.

§ 3º A delegação de serviço de saneamento básico não dispensa o cumprimento pelo prestador do respectivo Plano Municipal de Saneamento Básico em vigor à época da delegação.

§ 4º O Plano Municipal de Saneamento Básico, dos serviços públicos de abastecimento de água e esgotamento sanitário deverá englobar integralmente o território do ente do município.

Art. 18. Na avaliação e revisão do Plano Municipal de Saneamento Básico, tornar-se-á por base o relatório sobre a salubridade ambiental do município.

Art. 19. O processo de revisão do Plano Municipal de Saneamento Básico dar-se-á com a participação da população e do Conselho Municipal de Saneamento.

Seção III
Do Conselho Municipal de Saneamento

Art. 20. Fica criado o Conselho Municipal de Saneamento como órgão superior de assessoramento e consulta da administração municipal, com funções fiscalizadoras e deliberativas no âmbito de sua competência, conforme dispõe esta lei.

Art. 21. São atribuições do Conselho Municipal de Saneamento:

I - elaborar e aprovar seu regimento interno;

II - dar encaminhamento às deliberações das Conferências Municipal, Regional, Estadual e Nacional de Saneamento Básico;

III - opinar sobre questões de caráter estratégico para o desenvolvimento da cidade e território municipal quando couber;

IV - deliberar e emitir pareceres sobre propostas de alteração da Lei do Plano Municipal de Saneamento Básico e dos Regulamentos;

V- acompanhar a execução do desenvolvimento de planos e projetos de interesse do desenvolvimento do Município quando afetar o âmbito do saneamento básico;

VI - deliberar sobre projetos de lei de interesse da política do saneamento municipal, antes do seu encaminhamento a Câmara;

VII - acompanhar a implementação do Plano Municipal de Saneamento Básico e sua revisão, devendo reunir-se pelo menos duas vezes ao ano com fins específicos de monitoramento do mesmo, e efetuar a sua revisão conforme previsto nesta lei;

VIII - apreciar e deliberar sobre casos não previstos na Lei do Plano Municipal de Saneamento Básico e na legislação municipal correlata;

IX - Deliberar sobre recursos de competência do FMSB, bem como acompanhar seu cronograma de aplicação.

Art. 22. O Conselho será composto em um modelo bipartite paritário, composto por no mínimo 5 (cinco) membros efetivos e por seus respectivos suplentes, com mandato de 2 (dois) anos, não admitida a recondução, nomeados por decreto do Prefeito, assegurada a representação:

I - dos titulares dos serviços;

II - de órgãos governamentais relacionados ao setor de saneamento básico;

III - dos prestadores de serviços públicos de saneamento básico;

IV - dos usuários de serviços de saneamento básico;

V - de entidades técnicas, organizações da sociedade civil e de defesa do consumidor relacionadas ao setor de saneamento básico.

§ 1º Os membros devem exercer seus mandatos de forma gratuita, vedada à percepção de qualquer vantagem de natureza pecuniária.

§ 2º O suporte técnico e administrativo necessário ao funcionamento do Conselho será prestado pela Prefeitura Municipal de Nova Santa Helena-MT.

§ 3º As reuniões do Conselho são públicas, facultado aos munícipes solicitar, por escrito e com justificativa, que se inclua assunto de seu interesse na pauta da primeira reunião subsequente.

§ 4º As decisões do Conselho dar-se-ão, sempre, por maioria absoluta de seus membros.

§ 5º O Presidente do Conselho e seu Vice-Presidente, será eleito pelos Conselheiros dentre seus Membros.

Parágrafo único. As funções e competências dos órgãos colegiados a que se refere o caput deste artigo poderão ser exercidas por órgãos colegiados já existentes, com as devidas adaptações das leis que os criaram.

Art. 23. São atribuições do Presidente do Conselho:

I - convocar e presidir as reuniões do Conselho;

II - solicitar pareceres técnicos sobre temas de relevante na área de saneamento e nos processos submetidos ao Conselho;

III - firmar as atas das reuniões e homologar as resoluções e decisões.

Seção IV
Do Fundo Municipal de Saneamento Básico (FMSB)

Art. 24. Fica criado o Fundo Municipal de Saneamento Básico - FMSB, como órgão da Administração Municipal, vinculado ao DAE.

§1º Os recursos do FMSB serão aplicados exclusivamente em saneamento básico no espaço geopolítico do Município; após consulta ao Conselho Municipal de Saneamento

§2º A supervisão do FMSB será exercida na forma da legislação própria e, em especial, pelo recebimento sistemático de relatórios, balanços e informações que permitam o acompanhamento das atividades do FMSB, da execução do orçamento anual e da programação financeira aprovados pelo Executivo Municipal.

Art. 25. Os recursos do FMSB serão provenientes de:

I - repasses de valores do Orçamento Geral do Município;

II - Percentuais da arrecadação relativa a tarifas e taxas decorrentes da prestação dos serviços de captação, tratamento e distribuição de água, de coleta e tratamento de esgotos, resíduos sólidos e serviços de drenagem urbana;

III - valores de financiamentos de instituições financeiras e organismos multilaterais públicos ou privados, nacionais ou estrangeiros;

IV - valores a Fundo Perdido, recebidos de pessoas jurídicas de direito privado ou público, nacionais ou estrangeiras;

V - doações e legados de qualquer ordem.

Parágrafo único. O resultado dos recolhimentos financeiros será depositado em conta bancária exclusiva e poderão ser aplicados no mercado financeiro ou de capitais de maior rentabilidade, sendo que tanto o capital como os rendimentos somente poderão ser usados para as finalidades específicas descritas nesta lei.

Art. 26. O Orçamento e a Contabilidade do FMSB obedecerão às normas estabelecidas pela Lei n° 4.320/64 e Lei Complementar 101/2000, bem como as instruções normativas do Tribunal de Contas do Estado de Mato Grosso e as estabelecidas no Orçamento Geral do Município e de acordo com o princípio da unidade e universalidade.

Parágrafo único. Os procedimentos contábeis relativos ao FMS serão executados pela Contabilidade do DAE.

Art. 27. A administração executiva do FMS será de exclusiva responsabilidade do DAE.

Art. 28. O Presidente do DAE, por meio da Contadoria Geral do Município, enviará, mensalmente, o Balancete ao Tribunal de Contas do Estado, para fins legais.

Seção V
Sistema Municipal de Informações em Saneamento Básico

Art. 29. Fica instituído Sistema Municipal de Informações em Saneamento Básico, que possui como objetivos:

I - coletar e sistematizar dados relativos às condições da prestação dos serviços públicos de saneamento básico;

II - disponibilizar estatísticas, indicadores e outras informações relevantes para a caracterização da demanda e da oferta de serviços públicos de saneamento básico;

III - permitir e facilitar o monitoramento e avaliação da eficiência e da eficácia da prestação dos serviços de saneamento básico.

§ 1º As informações do Sistema Municipal de Informações em Saneamento Básico são públicas e acessíveis a todos, devendo ser publicadas por meio da internet.

§ 2º O Sistema Municipal de Informações em Saneamento Básico deverá ser regulamentado em um ano, contados da publicação desta lei.

Seção VI

Da Conferência Municipal de Saneamento Básico

Art. 30. A Conferência Municipal de Saneamento Básico, parte do processo de elaboração e revisão do Plano Municipal de Saneamento Básico, contará com a representação dos vários segmentos sociais e será convocada pelo Chefe do Poder Executivo ou pelo Conselho Municipal de Saneamento Básico.

§ 1º Preferencialmente serão realizadas pré-conferências de saneamento básico como parte do processo e contribuição para a Conferência Municipal de Saneamento Básico.

§ 2º A Conferência Municipal de Saneamento Básico terá sua organização e normas de funcionamento definidas em regimento próprio, proposta pelo Conselho Municipal de Saneamento Básico e aprovada pelo Chefe do Poder Executivo.

Capítulo III

DA EXECUÇÃO DOS SERVIÇOS DE SANEAMENTO BÁSICO

Seção I

Do Exercício da Titularidade

Art. 31. Os serviços básicos de saneamento de que trata esta Lei poderão ser executados das seguintes formas:

I - de forma direta pela Prefeitura ou por órgãos de sua administração indireta;

II - por empresa contratada para a prestação dos serviços através de processo licitatório;

III - por empresa concessionária escolhida em processo licitatório de concessão, nos termos da Lei Federal nº 8.987/95;

IV - por gestão associada com órgãos da administração direita e indireta de entes públicos federados por convênio de cooperação ou em consórcio público, através de contrato de programa, nos termos do artigo 241 da Constituição Federal e da Lei Federal nº 11.107/05.

§ 1º A prestação de serviços públicos de saneamento básico por entidade que não integre a administração municipal depende de celebração de contrato, sendo vedada a sua disciplina mediante convênios, termos de parceria ou outros instrumentos de natureza precária.

§ 2º Excetuam do disposto no parágrafo anterior os serviços autorizados para usuários organizados em cooperativas, associações ou condomínios, desde que se limite a distrito ou comunidade rural.

§ 3º Da autorização prevista no parágrafo anterior deverá constar a obrigação de transferir ao titular os bens vinculados aos serviços por meio de termos específicos, com os respectivos cadastros técnicos.

Art. 32. São condições de validade dos contratos que tenham por objeto a prestação de serviços públicos de saneamento básico:

I- a existência do Plano de Saneamento Básico;

II - a existência de estudo comprovando a viabilidade técnica e econômico-financeira da prestação universal e integral dos serviços;

III - a existência de normas de regulação que prevejam os meios para o cumprimento das diretrizes desta lei, incluindo a designação da entidade de regulação e de fiscalização;

IV - a realização prévia de audiência e de consulta públicas sobre o edital de licitação, no caso de concessão, e sobre a minuta do contrato.

Art. 33. Nos casos de serviços prestados mediante contratos de concessão ou de programa, as normas previstas no inciso III do artigo anterior deverão prever:

I - a autorização para a contratação dos serviços, indicando os respectivos prazos e a área a ser atendida;

II - inclusão no contrato das metas progressivas e graduais de expansão dos serviços, de qualidade, de eficiência e de uso racional da água, da energia e de outros recursos, em conformidade com os serviços a serem prestados;

III - as prioridades de ação, compatíveis com as metas estabelecidas;

IV - as condições de sustentabilidade e equilíbrio econômico-financeiro da prestação de serviços, em regime de eficiência, incluindo:

a) o sistema de cobrança e a composição de taxas e tarifas;

b) a sistemática de reajustes e de revisões de taxas e tarifas;

c) a política de subsídios;

V - mecanismos de controle social nas atividades de planejamento, regulação e fiscalização e transparência dos serviços;

VI - as hipóteses de intervenção, penalidades e de retomada dos serviços.

§ 1º Os contratos não poderão conter cláusulas que prejudiquem as atividades de regulação e de fiscalização ou de acesso às informações sobre serviços contratados.

§ 2º Na prestação regionalizada, o disposto neste artigo e no artigo anterior poderá se referir ao conjunto de municípios por ela abrangidos.

VII- Atender as legislações vigentes no que se refere à qualidade da água.

Art. 34. Nos serviços públicos de saneamento básico em que mais de um prestador execute atividade interdependente com outra, a relação entre elas deverá ser regulada por contrato e haverá órgão único encarregado das funções de regulação e de fiscalização.

Parágrafo único. A Entidade reguladora definirá, pelo menos:

I - as normas técnicas relativas à qualidade e regularidade dos serviços aos usuários e entre os diferentes prestadores envolvidos;

II - as normas econômicas e financeiras relativas às tarifas, aos subsídios e aos pagamentos por serviços prestados aos usuários e entre os diferentes prestadores dos serviços;

III - a garantia de pagamento de serviços prestados entre os diferentes prestadores dos serviços;

IV - os mecanismos de pagamento de diferenças relativas a inadimplemento dos usuários, perdas comerciais e físicas e outros créditos devidos, quando for o caso;

V - o sistema contábil específico para os prestadores que atuem em mais de um Município;

VI - a compensação sócio-ambiental por atividades causadoras de impacto.

Art. 35. O contrato a ser celebrado entre os prestadores de serviços a que se refere o artigo anterior deverá conter cláusulas que estabeleçam pelo menos:

I - as atividades ou insumos contratados;

II - as condições, e garantias recíprocas de fornecimento e de acesso às atividades ou insumos;

III - o prazo de vigência, compatível com as necessidades de amortização de investimentos, e as hipóteses de sua prorrogação;

IV - os procedimentos para a implantação, ampliação, melhoria e gestão operacional das atividades;

V - as regras para a fixação, o reajuste e a revisão das taxas, tarifas e outros preços públicos aplicáveis ao contrato;

VI - as condições e garantias de pagamento;

VII - os direitos e deveres sub-rogados ou os que autorizam a sub-rogação;

VIII - as hipóteses de extinção, inadmitida a alteração e a rescisão administrativas unilaterais;

IX - as penalidades a que estão sujeitas as partes em caso de inadimplemento;

X - a designação do órgão ou entidade responsável pela regulação e fiscalização das atividades ou insumos contratados.

Seção II

Da Prestação dos Serviços de Saneamento Básico

Art. 36. A prestação dos serviços de saneamento básico atenderá a requisitos mínimos de qualidade, incluindo a regularidade, a continuidade e aqueles relativos aos produtos oferecidos, ao atendimento dos usuários e às condições operacionais e de manutenção dos sistemas, de acordo com as normas regulamentares e contratuais.

Art. 37. Toda edificação permanente urbana será conectada às redes públicas de abastecimento de água e de esgotamento sanitário disponíveis e sujeita ao pagamento das tarifas e de outros preços públicos decorrentes da conexão e do uso desses serviços.

§ 1º Na ausência de redes públicas de água e esgotos, serão admitidas soluções individuais de abastecimento de água e de tratamento e disposição final dos esgotos sanitários, observadas as normas editadas pela entidade reguladora e pelos órgãos responsáveis pelas políticas ambiental, sanitária e de recursos hídricos.

§ 2º A instalação hidráulica predial ligada à rede pública de abastecimento de água não poderá ser também alimentada por outras fontes.

§3º As edificações temporárias deverão dispor de meios específicos para conexão às redes públicas de água tratada e esgoto sanitário.

Art. 38. Em situação crítica de escassez ou contaminação de recursos hídricos que obrigue à adoção de racionamento, declarada pela autoridade gestora de recursos hídricos, o ente regulador poderá adotar mecanismos tarifários de contingência, com objetivo de cobrir custos adicionais decorrentes, garantindo o equilíbrio financeiro da prestação do serviço e a gestão da demanda.

Art. 39. Os prestadores de serviços de saneamento básico deverão elaborar manual de prestação de serviço e atendimento, assegurando acesso amplo e gratuito aos usuários dos sistemas.

Seção III

Dos Direitos e Deveres dos Usuários

Art. 40. São direitos dos usuários dos serviços de saneamento básico prestados:

I - a gradativa universalização dos serviços de saneamento básico e sua prestação de acordo com os padrões estabelecidos pelo órgão de regulação e fiscalização;

II - o amplo acesso às informações constantes no Sistema Municipal de Informações em Saneamento Básico;

III - a cobrança de taxas, tarifas e preços públicos compatíveis com a qualidade e quantidade do serviço prestado;

IV - o acesso direto e facilitado ao órgão regulador e fiscalizador;

V - ao ambiente salubre;

VI - o prévio conhecimento dos seus direitos e deveres e das penalidades a que podem estar sujeitos;

VII - a participação no processo de elaboração do Plano Municipal de Saneamento Básico, nos termos do artigo 19 desta lei;

VIII - o acesso gratuito ao manual de prestação do serviço e de atendimento ao usuário.

Art. 41. São deveres dos usuários dos serviços de saneamento básico prestados:

I - o pagamento das taxas, tarifas e preços públicos cobrados pela Administração Pública ou pelo prestador de serviços;

II - o uso racional da água e a manutenção adequada das instalações hidrossanitárias da edificação;

III - a ligação de toda edificação permanente urbana às redes públicas de abastecimento de água e esgotamento sanitário disponíveis;

IV - o correto manuseio, separação, armazenamento e disposição para coleta dos resíduos sólidos, de acordo com as normas estabelecidas pelo poder público municipal;

V - primar pela retenção das águas pluviais no imóvel, visando a sua infiltração no solo ou seu reúso;

VI - colaborar com a limpeza pública, zelando pela salubridade dos bens públicos e dos imóveis sob sua responsabilidade.

VII - participar de campanhas públicas de promoção do saneamento básico.

Parágrafo único. Nos locais não atendidos por rede coletora de esgotos, é dever do usuário a construção, implantação e manutenção de sistema individual de tratamento e disposição final de esgotos, conforme regulamentação do poder público municipal, promovendo seu reuso sempre que possível.

Seção IV

Da Participação Regionalizada Em Serviços de Saneamento Básico

Art. 42. O Município poderá participar de prestação regionalizada de serviços de saneamento básico que é caracterizada por:

I - um único prestador dos serviços para vários Municípios, contíguos ou não;

II - uniformidade de fiscalização e regulação dos serviços, inclusive sua remuneração;

III - compatibilidade de planejamento.

§ 1º Na prestação de serviços de que trata este artigo, as atividades de regulação e fiscalização poderão ser exercidas:

a) por órgão ou entidade de ente da Federação a que o titular tenha delegado o exercício dessas competências por meio de convênio de cooperação técnica entre entes da Federação, obedecido ao disposto no artigo 241 da Constituição Federal;

b) por consórcio público de direito público integrado pelos titulares dos serviços.

§ 2º No exercício das atividades de planejamento dos serviços a que se refere o "caput" deste artigo, o titular poderá receber cooperação técnica do Estado e basear-se em estudos técnicos fornecidos pelos prestadores.

Art. 43. A prestação regionalizada de serviços públicos de saneamento básico poderá ser realizada por:

I - órgão, autarquia, fundação de direito público, consórcio público, empresa pública ou sociedade de economia mista estadual ou municipal; na totalidade das atividades em sua parte como: Tratamento, Regulação, Normatização;

II - empresa a que se tenham concedido os serviços;

§ 1º O serviço regionalizado de saneamento básico poderá obedecer ao plano de saneamento básico elaborado para o conjunto dos municípios consorciados.

§ 2º Os prestadores deverão manter sistema contábil que permita registrar e demonstrar, separadamente, os custos e as receitas de cada serviço para cada um dos municípios atendidos.

§ 3º A empresa que se refere o inciso II deverá ser contratada através de processo licitatório.

Seção V
Dos Aspectos Econômicos e Sociais

Art. 44. Os serviços públicos de saneamento básico terão a sustentabilidade econômico-financeira assegurada, mediante remuneração pela cobrança dos serviços:

I - de abastecimento de água e esgotamento sanitário: preferencialmente na forma de tarifas e outros preços públicos, que poderão ser estabelecidos para cada um dos serviços ou para ambos conjuntamente;

II - de limpeza urbana e manejo de resíduos sólidos urbanos: taxas ou tarifas e outros preços públicos, em conformidade com o regime de prestação do serviço ou de suas atividades;

III - de manejo de águas pluviais urbanas: na forma de tributos, inclusive taxas, em conformidade com o regime de prestação do serviço ou de suas atividades.

§ 1º Observado o disposto nos incisos I a III do caput deste artigo, a instituição das tarifas, preços públicos e taxas para os serviços de saneamento básico observarão as seguintes diretrizes:

I - prioridade para atendimento das funções essenciais relacionadas à saúde pública;

II - ampliação do acesso dos cidadãos e localidades de baixa renda aos serviços;

III - geração dos recursos necessários para realização dos investimentos, objetivando o cumprimento das metas e objetivos do serviço;

IV - inibição do consumo supérfluo e do desperdício de recursos;

V - recuperação dos custos incorridos na prestação do serviço, em regime de eficiência;

VI - remuneração adequada do capital investido pelos prestadores dos serviços;

VII - estímulo ao uso de tecnologias modernas e eficientes, compatíveis com os níveis exigidos de qualidade, continuidade e segurança na prestação dos serviços;

VIII - incentivo à eficiência dos prestadores dos serviços.

§ 2º Poderão ser adotados subsídios tarifários e não tarifários para os usuários e localidades que não tenham capacidade de pagamento ou escala econômica suficiente para cobrir o custo integral dos serviços.

Art. 45. Observado o disposto no artigo anterior, a estrutura de remuneração e cobrança dos serviços públicos de saneamento básico poderá levar em consideração os seguintes fatores:

I - categorias de usuários, distribuídos por faixas ou quantidades crescentes de utilização ou de consumo;

II - padrões de uso ou de qualidade requeridos;

III - quantidade mínima de consumo ou de utilização do serviço, visando à garantia de objetivos sociais, como a preservação da saúde pública, o adequado atendimento dos usuários de menor renda e a proteção do meio ambiente;

IV - custo mínimo necessário para disponibilidade do serviço em quantidade e qualidade adequadas;

V - ciclos significativos de aumento de demanda dos serviços, em períodos distintos;

VI - capacidade de pagamento dos consumidores.

Art. 46. Os subsídios necessários ao atendimento de usuários e localidades de baixa renda poderão ser:

I - diretos: quando destinados a usuários determinados;

II - indiretos: quando destinados ao prestador dos serviços;

III - tarifários: quando integrarem a estrutura tarifária;

IV - fiscais: quando decorrerem da alocação de recursos orçamentários, inclusive por meio de subvenções;

V - internos a cada titular ou localidades: nas hipóteses de gestão associada e de prestação regional.

Art. 47. As taxas ou tarifas decorrentes da prestação de serviço público de coleta, tratamento e manejo de resíduos sólidos urbanos devem levar em conta a adequada destinação dos resíduos coletados e poderão considerar em conjunto ou separadamente:

I - o nível de renda da população da área atendida;

II - as características dos lotes urbanos, as áreas edificadas e a sua utilização;

III - o peso ou volume médio coletado por habitante ou por domicílio;

IV - tipo de resíduo gerado e a qualidade da segregação na origem.

Art. 48. A cobrança pela prestação do serviço público de drenagem e manejo de águas pluviais urbanas deve levar em conta, em cada lote, os percentuais de impermeabilização e a existência de dispositivos de amortecimento ou de retenção de água de chuva, podendo considerar também:

I - o nível de renda da população da área atendida;

II - as características dos lotes urbanos, áreas edificadas e sua utilização.

Art. 49. O reajuste de tarifas de serviços públicos de saneamento básico será realizado observando se o intervalo mínimo de 12 (doze) meses, de acordo com as normas legais, regulamentares e contratuais.

Art. 50. As revisões tarifárias compreenderão a reavaliação das condições da prestação dos serviços e das tarifas praticadas e poderão ser:

I - periódicas, objetivando a distribuição dos ganhos de produtividade com os usuários e a reavaliação das condições de mercado;

II - extraordinárias, quando se verificar a ocorrência de fatos não previstos no contrato, fora do controle do prestador dos serviços, que alterem o seu equilíbrio econômico-financeiro.

§ 1º As revisões tarifárias terão suas pautas definidas pelo órgão ou entidade reguladora, ouvidos os usuários e os prestadores dos serviços.

§ 2º Poderão ser estabelecidos mecanismos tarifários de indução à eficiência, inclusive fatores de produtividade, assim como de antecipação de metas de expansão e qualidade dos serviços.

§ 3º O órgão ou entidade reguladora poderá autorizar o prestador dos serviços a repassar aos usuários custos e encargos tributários não previstos originalmente e por ele não administrados, nos termos da Lei Federal nº 8.987/95.

Art. 51. As tarifas devem ser fixadas de forma clara e objetiva, devendo os reajustes e as revisões tornados públicos com antecedência mínima de 90 (noventa) dias com relação à sua aplicação.

Parágrafo único. A fatura a ser entregue ao usuário final deverá ter seu modelo aprovado pelo órgão ou entidade reguladora, que definirá os itens e custos a serem explicitados.

Art. 52. Os serviços poderão ser interrompidos pelo prestador nas seguintes hipóteses:

I - situações de emergência que atinjam a segurança de pessoas e bens;

II - necessidade de efetuar reparos, modificações ou melhorias de qualquer natureza no sistema;

III - negativa do usuário em permitir a instalação de dispositivo de leitura de água consumida, após ter sido previamente notificado a respeito;

IV - manipulação indevida de qualquer tubulação, medidor ou outra instalação do prestador, por parte do usuário;

V - inadimplência do usuário do serviço de abastecimento de água, do pagamento das tarifas, após ter sido formalmente notificado.

§ 1º As interrupções serão previamente comunicadas ao regulador e aos usuários.

§ 2º A suspensão dos serviços prevista nos incisos III e V deste artigo será precedida de prévio aviso ao usuário, não inferior a 30 (trinta) dias da data prevista para a suspensão.

§ 3º A interrupção ou a restrição do fornecimento de água por inadimplência a estabelecimentos de saúde, a instituições educacionais e de internação de pessoas e a usuário residencial de baixa renda beneficiário de tarifa social deverá obedecer a prazos e critérios que preservem condições mínimas de manutenção da saúde das pessoas atingidas.

Art. 53. Desde que previsto nas normas de regulação, grandes usuários poderão negociar suas tarifas com o prestador dos serviços, mediante contrato específico, ouvido previamente o regulador.

Art. 54. Os valores investidos em bens reversíveis pelos prestadores constituirão créditos perante o titular, a serem recuperados mediante a exploração dos serviços, nos termos das normas regulamentares e contratuais.

§ 1º Não gerarão crédito perante o titular os investimentos feitos sem ônus para o prestador, tais como os decorrentes de exigência legal aplicável à implantação de empreendimentos imobiliários e os provenientes de subvenções ou transferências fiscais voluntárias.

§ 2º Os investimentos realizados, os valores amortizados, a depreciação e os respectivos saldos serão anualmente auditados e certificados pelo órgão ou ente regulador e Tribunal de Contas do Estado.

§ 3º Os créditos decorrentes de investimentos devidamente certificados poderão constituir garantia de empréstimos aos delegatários, destinados exclusivamente a investimentos nos sistemas de saneamento objeto do respectivo contrato.

Capítulo IV
DA REGULAÇÃO E FISCALIZAÇÃO

Art. 55. O município poderá prestar diretamente ou delegar a organização, a regulação, a fiscalização e a prestação dos serviços de saneamento básico, nos termos da Constituição Federal, da Lei 8.666 de 21 de junho de 1993, da Lei nº 8.987, de 13 de fevereiro de 1995, da Lei nº 11.107, de 6 de abril de 2005, da Lei nº 11.079 de 30 de dezembro de 2004 e da Lei nº 11.445, de 5 de janeiro de 2007.

Parágrafo único. As atividades de regulação e fiscalização dos serviços de saneamento básico poderão ser exercidas:

I - por autarquia com esta finalidade, pertencente à própria Administração Pública;

II - por órgão ou entidade de ente da Federação que o município tenha delegado o exercício dessas competências, obedecido ao disposto no art. 241 da Constituição Federal;

III - por consórcio público integrado pelos titulares dos serviços.

Art. 56. São objetivos da regulação:

I - estabelecer padrões e normas para a adequada prestação dos serviços e para a satisfação dos usuários;

II - garantir o cumprimento das condições e metas estabelecidas;

III - prevenir e reprimir o abuso do poder econômico, ressalvada a competência dos órgãos integrantes do sistema nacional de defesa da concorrência e defesa do consumidor;

IV - definir tarifas que assegurem tanto o equilíbrio econômico e financeiro dos contratos como a modicidade tarifária, mediante mecanismos que induzam a eficiência e eficácia dos serviços e que permitam a apropriação social dos ganhos de produtividade;

V - definir as penalidades.

Art. 57. A entidade reguladora editará normas relativas às dimensões técnica, econômica e social de prestação dos serviços, que abrangerão, pelo menos, os seguintes aspectos:

I - padrões e indicadores de qualidade da prestação dos serviços;

II - requisitos operacionais e de manutenção dos sistemas;

III - as metas progressivas de expansão e de qualidade dos serviços e os respectivos prazos;

IV - regime, estrutura e níveis tarifários, bem como os procedimentos e prazos de sua fixação, reajuste e revisão;

V - medição, faturamento e cobrança de serviços;

VI - monitoramento dos custos;

VII - avaliação da eficiência e eficácia dos serviços prestados;

VIII - plano de contas e mecanismos de informação, auditoria e certificação;

IX - subsídios tarifários e não tarifários;

X - padrões de atendimento ao público e mecanismos de participação e informação;

XI - medidas de contingências e de emergências, inclusive racionamento;

§ 1º As normas a que se refere o caput deste artigo fixarão prazo para os prestadores de serviços comunicarem aos usuários as providências adotadas em face de queixas ou de reclamações relativas aos serviços.

§ 2º As entidades fiscalizadoras deverão receber e se manifestar conclusivamente sobre as reclamações que, a juízo do interessado, não tenham sido suficientemente atendidas pelos prestadores dos serviços.

Art. 58. Em caso de gestão associada a prestação regionalizada dos serviços, poderão ser adotados os mesmos critérios econômicos, sociais e técnicos da regulação em toda a área de abrangência da associação e prestação.

Art. 59. Os prestadores dos serviços de saneamento básico deverão fornecer à entidade reguladora todos os dados e informações necessárias para o desempenho de suas atividades, na forma das normas legais, regulamentares e contratuais.

§ 1º Incluem-se entre os dados e informações a que se refere o caput deste artigo aquelas produzidas por empresas ou profissionais contratados para executar serviços ou fornecer materiais e equipamentos específicos.

§ 2º Compreendem-se nas atividades de regulação dos serviços de saneamento básico a interpretação e a fixação de critérios para a fiel execução dos contratos, dos serviços e para a correta administração de subsídios.

Art. 60. Devem ser dadas publicidade e transparência aos relatórios, estudos e decisões e instrumentos equivalentes que se refiram à regulação ou a fiscalização dos serviços, bem como aos direitos e deveres dos usuários e prestadores, a eles podendo ter acesso qualquer do povo, independentemente da existência de interesse direto.

§ 1º Excluem-se do disposto no "caput" deste artigo os documentos considerados sigilosos em razão de interesse público relevante, mediante prévia e motivada decisão.

§ 2º A publicidade e a transparência que se refere o "caput" deste artigo deverá se efetivar, preferencialmente, por meio de site na internet.

Art. 61. É assegurado aos usuários dos serviços públicos de saneamento básico:

I - amplo acesso a informações sobre os serviços prestados;

II - prévio conhecimento dos seus direitos e deveres e das penalidades a que podem estar sujeitos;

III - acesso ao manual de prestação do serviço e de atendimento ao usuário, elaborado pelo prestador e aprovado pelo órgão ou entidade reguladora;

IV - acesso a relatório periódico sobre a qualidade da prestação dos serviços.

Capítulo V
DAS DISPOSIÇÕES FINAIS E TRANSITÓRIAS

Art. 62. A Prefeitura Municipal e seus órgãos da administração indireta compete promover a capacitação sistemática dos funcionários para garantir a aplicação e a eficácia desta lei e demais normas pertinentes.

Art. 63. O Plano Municipal de Saneamento Básico e sua implementação ficam sujeitos ao contínuo acompanhamento, revisão e adaptação às circunstâncias emergentes e serão revisto em até dois anos após a publicação dos resultados dos Censos Demográficos realizados e publicados pelo IBGE;

Art. 64. O Plano de Manejo, Recuperação, e ou Conservação de Mananciais Subterrâneos e/ou Superficiais para captação de abastecimento público de água potável, deverá estar concluído até três (3) anos após a aprovação e publicação desta Lei;

Parágrafo único. até três (3) anos após a publicação desta Lei a Prefeitura Municipal deverá ter viveiro de mudas para promover a recuperação nas nascentes e matas ciliares do município.

Art. 65. Ao Poder Executivo Municipal compete dar ampla divulgação do PMSB e das demais normas municipais referentes ao saneamento básico.

Art. 66. A entidade ou o órgão regulador dos serviços de que trata esta lei será definido mediante lei específica.

Art. 67. Fica o Poder Executivo autorizado a contratar empresas, inclusive por concessão, para a execução dos serviços de que tratam as alíneas a, b, c e d contidas no inciso I do artigo 2º desta lei, no todo ou em parte.

Art. 68. Os regulamentos dos serviços de abastecimento de água, esgotamento sanitário, limpeza urbana, manejo de resíduos sólidos e drenagem e manejo das águas pluviais urbanas serão propostos pelo órgão regulador e baixados por decreto do Poder Executivo, após aprovação do Conselho Municipal de Saneamento Básico.

Art. 69. Enquanto não forem editados os regulamentos específicos, ficam em uso as atuais normas e procedimentos relativos aos serviços de água e esgotos sanitários, bem como as tarifas e preços públicos em vigor, que poderão ser reajustadas anualmente pelos IPCA (índice de preço ao consumidor ampliado).

Art. 70. Os serviços previstos no artigo anterior deverão ter sustentabilidade econômico-financeira através da cobrança de taxas, tarifas e outros preços públicos, em conformidade com o regime de prestação de serviços.

Art. 71. Esta lei entra em vigor da data de sua publicação, revogadas as disposições em contrário.

NOVA SANTA HELENA-MT, XX, de XXXXXXX de 2016.

PREFEITO DO MUNICÍPIO

PRODUTO H: RELATÓRIO SOBRE OS INDICADORES DE DESEMPENHO DO PLANO MUNICIPAL DE SANEAMENTO BÁSICO

1 INTRODUÇÃO

O presente documento intitulado Produto H - Relatório sobre os indicadores de desempenho é parte integrante do Plano Municipal de Saneamento Básico de Nova Santa Helena. O conjunto de Indicadores apresentados, neste Relatório, tem como objeto específico facilitar o acompanhamento e monitoramento de desempenho dos programas e ações planejadas do PMSB ao longo de sua execução e estão em conformidade com o inciso V do artigo 19 da Lei 11.445/2007, bem como, com o Termo de Referência que prevê para a fase de elaboração do PMSB, atividades relativas à definição de "... indicadores para avaliação da execução do PMSB e de seus resultados" (página 13).

Para sua construção foi considerada a utilização pela sociedade dos Indicadores de desempenho no acompanhamento e monitoramento do PMSB, consoante a dispositivo da Lei nº. 11.445/2007 que estabelece o controle social como um dos seus princípios fundamentais (Art. 2º, inciso X) e o define como o "conjunto de mecanismos e procedimentos que garantem à sociedade informações, representações técnicas e participações nos processos de formulação de políticas, de planejamento e de avaliação relacionados aos serviços públicos de saneamento básico". (Art. 3º, inciso IV).

Na elaboração foram considerados grupos de indicadores de avaliação que permitirão o acompanhamento e monitoramento da evolução do PMSB, compostos por: um conjunto de Indicadores de desempenho; um conjunto de Indicadores de Universalização; conjuntos de indicadores de: qualidade dos serviços de Abastecimento de Água; de qualidade dos serviços de Esgotamento Sanitário; de qualidade dos serviços de Manejo de Águas Pluviais e Drenagem Urbana; de qualidade dos serviços de Limpeza Urbana e Manejo de Resíduos Sólidos Urbanos e rurais e conjunto de Indicadores de saúde. Os indicadores selecionados deverão traduzir de modo sintético, os aspectos mais relevantes da evolução e desempenho do PMSB.

Finalmente vale destacar que, embora um indicador de desempenho deva conter em si informação relevante, esta será sempre e inevitavelmente uma visão parcial da realidade na sua globalidade, não incorporando em geral toda a sua complexidade e, portanto, o seu uso descontextualizado pode levar a interpretações equivocadas. É necessário que os resultados apresentados pelos indicadores de desempenho sejam sempre analisados no seu conjunto e associados ao contexto em que se inserem.

2 CONCEITUAÇÃO E CARACTERIZAÇÃO DOS INDICADORES SELECIONADOS PARA AVALIAÇÃO DO DESEMPENHO DO PMSB (SÍNTESE)

2.1 CONCEITO E CARACTERÍSTICAS

Indicadores de desempenho podem ser descritos como sendo instrumentos de mensuração de aspectos particulares do objeto que se deseja acompanhar e/ou monitorar a sua evolução. São, portanto, ferramentas de apoio ao acompanhamento e monitoramento da eficácia e efetividade dos programas e ações planejadas e em execução. Cada indicador, ao contribuir para a quantificação do desempenho sob um dado ponto de vista, numa dada área e durante um dado período de tempo, facilita a avaliação do cumprimento de metas e objetivos e a análise de sua evolução. A utilização de indicadores de desempenho é, portanto, ferramenta simplificadora de análises que tenham por natureza serem complexas.

Para o acompanhamento e monitoramento do PMSB em termos da *eficácia* no cumprimento de metas e ações e da *efetividade* dos seus desdobramentos junto à sociedade, deverão ser buscadas informações estatísticas no próprio Plano, nos seus agentes executores e, complementarmente, estatísticas públicas produzidas por órgãos como o IBGE e outras. A sistematização dessas informações na forma de taxas, proporções, índices ou mesmo em valores absolutos, transforma-se em indicadores que deverão guardar uma relação direta com o objetivo programático original do PMSB.

A escolha dos Indicadores se pautou pela aderência *(ver Jannuzzi – 2001)* deles a um conjunto de propriedades desejáveis das quais destacamos algumas:

- Relevância para a gestão pública;
- Confiabilidade da medida;
- Sensibilidade
- Cobertura (abranger todas as metas e ações do PMSB) e
- Comunicabilidade ao público
- Além da aderência às propriedades acima elencadas os indicadores de desempenho devem apresentar, no mínimo, as seguintes características, dentre outras:
- Terem definição clara, concisa e interpretação inequívoca;
- Serem mensuráveis com facilidade
- Possibilitarem e facilitarem a comparação do desempenho obtido com os objetivos planejados;

- Dispensarem análises complexas;

No caso do presente Relatório os Indicadores selecionados deverão atender, ainda, características específicas do objeto a ser avaliado e acompanhado: o PMSB, portanto deverão ser:

- Limitados a uma quantidade mínima, o suficiente para avaliação objetiva das metas de planejamento do PMSB;
- Compatíveis com os indicadores do Sistema Nacional de Informações SNIS.
- Deverão, ainda, incluir conjunto de indicadores epidemiológicos, importantes para se verificar os efeitos das ações de saneamento (ou da sua insuficiência) na saúde humana.

2.2 SELEÇÃO DE INDICADORES PARA AVALIAÇÃO DO DESEMPENHO DO PMSB

Na escolha dos Indicadores para acompanhamento da implantação do Plano Municipal de Saneamento Básico (PMSB), buscou-se, sobretudo, definir indicadores com características que atendam aos critérios de eficácia e de efetividade relacionados às metas e ações planejadas.

Os indicadores de desempenho relacionados à eficácia permitem o acompanhamento das metas e ações explicitadas no PMSB e seus resultados efetivos, ou seja, são indicadores que permitem ao avaliador comparar, por exemplo, as metas propostas e as atingidas, com base nas informações disponíveis e tirar conclusões sobre o sucesso (ou insucesso) que vem sendo obtido na implementação do Plano. Ao mesmo tempo, a simplicidade dos indicadores, com resultados de fácil leitura, na medida em que forem socializados, permitirão a efetiva participação social na avaliação e acompanhamento da política municipal de saneamento.

O critério de efetividade diz respeito ao alcance dos resultados pretendidos, a médio e longo prazo. Refere-se à relação entre os resultados de uma intervenção ou programa, em termos de efeitos sobre a população alvo e os objetivos pretendidos. Além dos Indicadores de universalização dos serviços para acompanhamento do PMSB foram relacionados Indicadores de saúde que, embora não originários diretamente dos serviços de saneamento são, com estes, fortemente correlacionados, conforme demonstrada em vasta literatura técnica nacional e mundial. Ratifica-se, estes Indicadores são importantes para se verificar os efeitos das ações de saneamento na qualidade de vida da população.

Os conjuntos de Indicadores de desempenho do Plano Municipal de Saneamento Básico estão explicitados nos Quadro 65 a Quadro 71 a e a definição de suas variáveis compõe o conteúdo do Quadro 63.

Quadro 64. Variáveis utilizadas para compor os indicadores de desempenho, universalização e de qualidade dos serviços prestados para acompanhamento do PMSB

Variáveis		Descrição	Unidade	Fonte (origem dos dados)
ASD	Área total contemplada com sistema de drenagem urbana (superficial e profunda)	Área total contemplada com bocas de lobo (drenagem superficial) e área com tubulações da rede de drenagem (drenagem profunda)	km²	Gestor municipal
ATDp	Área total contemplada com sistema de drenagem urbana profunda	Área total contemplada com tubulações do sistema de drenagem, obtida com auxílio de software	km²	Gestor municipal
ATDs	Área total contemplada com sistema de drenagem urbana superficial	Área total contemplada com bocas de lobo, obtida com auxílio de software	km²	Gestor municipal
ATM	Área total do município	Área total do município, segundo IBGE	km²	IBGE
ESD	Extensão da rede de sistema de drenagem urbana (km)	Extensão total da rede de drenagem urbana	km	Gestor municipal
ERE	Extensão da Rede de Esgoto	Comprimento total da malha de coleta de esgoto, incluindo redes de coleta, coletores tronco e interceptores e excluindo ramais prediais e emissários de recalque, operada pelo prestador de serviços, no último dia do ano de referência	Km	Gestor municipal
ETV	Extensão total do sistema viário (km)	Extensão total do sistema viário do município, pavimentado ou não	km	Gestor municipal
INP	Total dos investimentos previstos no PMSB	Valor do total de investimentos previstos no PMSB	R$	PMSB
INR	Total de investimentos realizados até a data da avaliação	Valor do total de investimentos realizados até a data avaliada	R$	Gestor municipal
LAA	Ligações total de água (ativas)	Quantidade total de ligações de água (ativas)	Ligações	Gestor municipal
LAL	Ligações ativas com leitura	Total de ligações ativas hidrometradas com leitura	Ligações	Gestor municipal

Continuação Quadro 63. Variáveis utilizadas para compor os indicadores de desempenho, universalização e de qualidade dos serviços prestados para acompanhamento do PMSB

Variáveis	Descrição		Unidade	Fonte (origem dos dados)
LAMi	Ligações de água micromedidas (ativas)	Quantidade de ligações de água micromedidas (ativas)	Ligações	Gestor municipal
MAC	Número total de macromedidores	Quantidade total de macromedidores existentes no município	Macromedidores	Gestor municipal
PAA	Total de projetos e ações programados para o setor de Abastecimento de Água	Número total de projetos e ações programados para o setor de Abastecimento de Água no PMSB	Projetos e ações	PMSB
PAAe	Total de projetos e ações estabelecidos para universalização do serviço de Abastecimento de Água executados	Número total de projetos e ações estabelecidos para universalização dos serviços de Abastecimento de Água que já foram executados	Projetos e ações	Gestor municipal
PAD	Total de projetos e ações programados para o setor de Manejo de Águas Pluviais e Drenagem urbana	Número total de projetos e ações programados para universalização dos serviços de Manejo de Águas Pluviais e Drenagem urbana no PMSB	Projetos e ações	Gestor municipal
PADe	Total de projetos e ações estabelecidos para universalização do serviço de Manejo de Águas Pluviais e Drenagem urbana executados	Número total de projetos e ações estabelecidos para universalização dos serviços de Manejo de Águas Pluviais e Drenagem urbana que já foram executados	Projetos e ações	Gestor municipal
PAE	Total de projetos e ações programados para o setor de Esgotamento Sanitário	Número total de projetos e ações programados para universalização dos serviços de Esgotamento Sanitário no PMSB	Projetos e ações	Gestor municipal
PAEe	Total de projetos e ações estabelecidos para universalização do serviço de Esgotamento sanitário executados	Número total de projetos e ações estabelecidos para universalização dos serviços de Esgotamento Sanitário que já foram executados	Projetos e ações	Gestor municipal
PARS	Total de projetos e ações programados para o setor de Limpeza Urbana e Manejo de Resíduos Sólidos	Número total de projetos e ações programados para o setor de Limpeza Urbana e Manejo de Resíduos Sólidos no PMSB	Projetos e ações	PMSB

Continuação Quadro 63. Variáveis utilizadas para compor os indicadores de desempenho, universalização e de qualidade dos serviços prestados para acompanhamento do PMSB

Variáveis	Descrição		Unidade	Fonte (origem dos dados)
PARSe	Total de projetos e ações estabelecidos para universalização do serviço de Limpeza Urbana e Manejo de Resíduos Sólidos executados	Número total de projetos e ações estabelecidos para universalização dos serviços de Limpeza Urbana e Manejo de Resíduos Sólidos que já foram executados	Projetos e ações	Gestor municipal
PAS	Total de projetos e ações programados para universalização do saneamento	Número total de projetos e ações programados no PMSB para universalização do saneamento básico	Projetos e ações	PMSB
PASe	Total de projetos e ações estabelecidos para universalização do saneamento executados	Número total de projetos e ações estabelecidos para universalização do saneamento que já foram executados	Projetos e ações	Gestor municipal
PFE5	População infantil até 5 anos de idade	População do município segundo a faixa etária: de 0 a 5 anos de idade	Habitante	IBGE
PPGI	Produtos componentes do PGIRS	Número total de produtos que compõem o PGIRS	Unidade-produto	PMSB
PPGIe	Produtos componentes do PGIRS executados	Número total de produtos que compõem o PGIRS executados.	Unidade-produto	Gestor municipal
POPT	População total	População total do município, do último Censo realizado.	Habitantes	IBGE
POPTr	População total rural	População total rural do município, estimativas ou último Censo realizado pelo IBGE.	Habitantes	IBGE
POPTu	População total urbana	População total urbana do município, estimativas ou último Censo realizado pelo IBGE.	Habitantes	IBGE
PRA	População rural atendida com os serviços de Abastecimento de Água	População rural atendida com serviços do sistema de Abastecimento de Água	Habitantes	Gestor municipal
PRE	População rural atendida com os serviços de Esgotamento Sanitário	População rural atendida com sistema de Esgotamento Sanitário seja por meio de rede coletora de esgoto e tratamento ou fossas sépticas (total)	Habitantes	Gestor municipal

Continuação Quadro 63. Variáveis utilizadas para compor os indicadores de desempenho, universalização e de qualidade dos serviços prestados para acompanhamento do PMSB

Variáveis	Descrição		Unidade	Fonte (origem dos dados)
PRF	População rural atendida com fossa séptica	Quantidade total de habitantes da área rural que possuem fossa séptica	Habitantes	Gestor municipal
PTA	População total atendida com os serviços de Abastecimento de Água	População total atendida com serviços do sistema de Abastecimento de Água	Habitantes	Gestor municipal
PTD	População total atendida com serviços de Manejo de Águas Pluviais e Drenagem	População total atendida com sistema de Manejo de Águas Pluviais e Drenagem, por meio de rede coletora e de bocas de lobo.	Habitantes	Gestor municipal
PTE	População total atendida com os serviços de esgotamento sanitário	População total atendida com sistema de esgotamento sanitário seja por meio de rede coletora de esgoto e tratamento ou fossas sépticas (total)	Habitantes	Gestor municipal
PTR	População total atendida com os serviços de coleta de resíduos	População total atendida com coleta de resíduos diretamente pelo serviço de limpeza e/ou caçambas	Habitantes	Gestor do serviço
PRR	População rural atendida com os serviços de coleta de resíduos	População rural atendida com coleta de resíduos diretamente pelo serviço de limpeza e/ou caçambas.	Habitantes	Gestor do serviço
PUR	População urbana atendida com os serviços de coleta de resíduos	População urbana atendida com coleta de resíduos diretamente pelo serviço de limpeza e/ou caçambas	Habitantes	Gestor do serviço
PuCS	População urbana atendida por coleta seletiva	População urbana atendida com a coleta seletiva do tipo porta-a-porta executada pela prefeitura ou empresas contratadas; por associações ou cooperativas de catadores ou por outros agentes.	Habitantes	Gestor do serviço
PUA	População urbana atendida com os serviços de Abastecimento de Água	População urbana atendida com serviços do sistema de Abastecimento de Água	Habitantes	Gestor do serviço

Continuação Quadro 63. Variáveis utilizadas para compor os indicadores de desempenho, universalização e de qualidade dos serviços prestados para acompanhamento do PMSB

Variáveis	Descrição		Unidade	Fonte (origem dos dados)
PUD	População urbana atendida com serviços de Manejo de Águas Pluviais e Drenagem	População urbana atendida com sistema de Manejo de Águas Pluviais e Drenagem, por meio de rede coletora e de bocas de lobo.	Habitantes	Gestor do serviço
QI01	Economias ativas atingidas por interrupções	Quantidade total anual, inclusive repetições, de economias ativas atingidas por interrupções sistemáticas no sistema de distribuição de água decorrente de intermitências prolongadas.	Economias	Prestadora de Serviço de Água
QI02	Interrupções sistemáticas	Quantidade de vezes, no ano, inclusive repetições, em que ocorreram interrupções sistemáticas no sistema de distribuição de água, provocando intermitências prolongadas no abastecimento.	Interrupções	Prestadora de Serviço de Água
RDAS	Destinação de resíduos domiciliares para aterros sanitários	Total de resíduos sólidos domiciliares coletados e destinado para Aterro Sanitário	Toneladas	Gestor
TOI	Óbitos infantis	Total de óbitos infantis: Número de óbitos infantis ocorridos na população com idade até um ano, no ano de referência.	Nº de mortes	Secretaria de saúde
TNV	Nascidos vivos	Total de Nascidos vivos: Total de crianças nascidas vivas, no ano de referência.	Pessoas	Secretaria de saúde e IBGE
TID	Incidência de casos de doenças diarreicas	Taxa de Incidência diarreica: Número total de casos de doenças diarreicas, em relação à população infantil antes de completar 5 anos de idade, no ano de referência.	Pessoas	Secretaria de saúde
TIDE	Número de casos de Dengue	Taxa de incidência de casos de Dengue: Número total de novos casos de Dengue no ano de referência.	Nº de casos registrados	Secretaria de saúde
TIZV	Número de casos de Zika Vírus	Taxa de incidência de casos de Zika Vírus: Número total de novos casos de Zika Vírus no ano de referência.	Nº de casos registrados	Secretaria de saúde
TICH	Número de casos de Febre Chikungunya	Taxa de incidência de casos de Febre Chikungunya: Número total de novos casos de Febre Chikungunya no ano de referência.	Nº de casos registrados	Secretaria de saúde

Continuação Quadro 63. Variáveis utilizadas para compor os indicadores de desempenho, universalização e de qualidade dos serviços prestados para acompanhamento do PMSB

Variáveis	Descrição		Unidade	Fonte (origem dos dados)
QCS	Resíduos coletados por meio de coleta diferenciada	Quantidade de resíduos sólidos domiciliares coletados por meio de coleta diferenciada (coleta seletiva)	Tonelada	Gestor do serviço
QCSR	Resíduos recicláveis coletados e recuperados	Quantidade anual de materiais recicláveis recuperados (exceto matéria orgânica e rejeitos) coletados de forma seletiva ou não, decorrente da ação dos agentes executores.	Tonelada	Gestor público
QCT	Resíduos domiciliares totais coletados	Quantidade de resíduos sólidos domiciliares totais coletados	Tonelada	Gestor do serviço
QextrR	Quantidade de extravasamentos	Quantidade de vezes, no ano, inclusive repetições, em que foram registrados extravasamentos na rede de coleta de esgotos. No caso de município atendido por mais de um sistema, as informações dos diversos sistemas devem ser somadas.	Número de vezes	Gestor do serviço
VAC	Volume total de água consumido	Volume anual de água consumido por todos os usuários, compreendendo o volume micromedido + o volume de consumo estimado para as ligações desprovidas de hidrômetro ou com hidrômetro parado. Não deve ser confundido com o volume de água faturado	m³	Gestor do serviço
VAP	Volume total de água produzido	Volume total de água captado no município em um mês seja por captação superficial ou subterrânea	m³	Gestor do serviço
VAT	Volume total de água tratada	Volume total de água tratada, medido na saída da Estação de Tratamento de Água no município em um mês	m³	Gestor do serviço
VEC	Volume de Esgoto Coletado	Volume total do esgoto coletado no município por ano (Em geral é considerado como sendo de 80% a 85% do volume de água consumido na mesma economia	m³	Gestor do serviço
VET	Volume de esgoto tratado	Volume total de esgoto tratado no município por ano, medido na saída da Estação de Tratamento de Esgoto.	m³	Gestor do serviço

Fonte: PMSB-MT, 2016

Quadro 65. Indicadores de desempenho para acompanhamento do PMSB

Indicador		Objetivo	Unidade	Fórmula e variáveis*	Periodicidade de cálculo	Intervalo de validade	Responsável pela divulgação / geração
Código	Nome do indicador						
InAd01	Índice de Execução do PMSB	Avaliar o desempenho no cumprimento das metas e objetivos estabelecidos no PMSB para universalização dos serviços de saneamento	Percentual (%)	$\frac{PASe}{PAS} x100$	Anual	Prazos estabelecidos no PMSB	Gestor público
InAd02	Índice de Execução dos serviços de Sistema de Abastecimento de Água	Avaliar o desempenho no cumprimento das metas e objetivos estabelecidos no PMSB para o serviço de Abastecimento de Água	Percentual (%)	$\frac{PAAe}{PAA} x100$	Semestral	Semestral	Gestor público
InAd03	Índice de execução dos serviços do Sistema de Esgotamento Sanitário	Avaliar o desempenho no cumprimento das metas e objetivos estabelecidos para o serviço de Esgotamento Sanitário	Percentual (%)	$\frac{PAEe}{PAE} x100$	Semestral	Semestral	Gestor público
InAd04	Índice de execução dos serviços de Manejo de Águas Pluviais e Drenagem Urbana	Avaliar o desempenho no cumprimento das metas e objetivos estabelecidos no PMSB para os serviços de Manejo de Águas Pluviais e Drenagem Urbana	Percentual (%)	$\frac{PADe}{PAD} x100$	Semestral	Semestral	Gestor público
InAd05	Índice de execução dos serviços de Limpeza Urbana e Manejo de Resíduos Sólidos	Avaliar o desempenho no cumprimento das metas e objetivos estabelecidos no PMSB para os serviços de Limpeza Urbana e Manejo de Resíduos Sólidos	Percentual (%)	$\frac{PARSe}{PARS} x100$	Semestral	Semestral	Gestor público
InAd06	Indicador de execução dos investimentos totais previstos no PMSB	Avaliar o desempenho no cumprimento dos investimentos previstos no PMSB	Percentual (%)	$\frac{INR}{INP} x100$	Anual	Prazos estabelecidos no PMSB	Gestor público

*consultar Quadro 63 para a listagem das variáveis utilizadas na composição das fórmulas dos indicadores

Fonte: PMSB-MT, 2016

Quadro 66. Indicadores de universalização dos serviços para acompanhamento do PMSB

Indicador		Objetivo	Unidade	Fórmula e variáveis*	Periodicidade de cálculo	Intervalo de validade	Responsável pela divulgação / geração
Código	Nome do indicador						
InAu01	Índice de atendimento total com Abastecimento de Água	Avaliar o grau de universalização da população total atendida com o serviço de Abastecimento de Água, face às metas estabelecidas no PMSB.	Percentual (%)	$\frac{PTA}{POPT} x100$	Semestral	Semestral	Gestor público
InAu02	Índice de atendimento urbano com Abastecimento de Água	Avaliar o grau de universalização da população urbana atendida com o serviço de Abastecimento de Água, face às metas estabelecidas no PMSB.	Percentual (%)	$\frac{PUA}{POPTu} x100$	Semestral	Semestral	Gestor público
InAu03	Índice de atendimento rural com Abastecimento de Água	Avaliar o grau de universalização da população rural atendida com o serviço de Abastecimento de Água, face às metas estabelecidas no PMSB.	Percentual (%)	$\frac{PRA}{POPTr} x100$	Semestral	Semestral	Gestor público
InAu04	Índice de atendimento total com serviço de Esgotamento Sanitário	Avaliar o grau de universalização da população total atendida com o serviço de Esgotamento, face às metas estabelecidas no PMSB.	Percentual (%)	$\frac{PTE}{POPT} x100$	Semestral	Semestral	Gestor público
InAu05	Índice de atendimento urbano com serviço de Esgotamento	Avaliar o grau de universalização da população urbana atendida com o serviço de Esgotamento Sanitário, face às metas estabelecidas no PMSB.	Percentual (%)	$\frac{PUE}{POPTu} x100$	Semestral	Semestral	Gestor público
InAu06	Índice de atendimento Rural com serviço de Esgotamento Sanitário	Avaliar o grau de universalização da população rural atendida com o serviço de esgotamento sanitário, face às metas estabelecidas no PMSB.	Percentual (%)	$\frac{PRE}{POPTr} x100$	Semestral	Semestral	Gestor público

*consultar Quadro 63 para a listagem das variáveis utilizadas na composição das fórmulas dos indicadores

Continuação Quadro 66. Indicadores de universalização dos serviços para acompanhamento do PMSB

Indicador		Objetivo	Unidade	Fórmula e variáveis*	Periodicidade de cálculo	Intervalo de validade	Responsável pela divulgação / geração
Código	Nome do indicador						
InAu07	Índice de atendimento total com serviços de Manejo de Águas Pluviais e Drenagem	Avaliar o grau de universalização do atendimento da população total com serviços de Manejo de Águas Pluviais e Drenagem, face às metas estabelecidas no PMSB.	Percentual (%)	$\frac{PTD}{POPT} x100$	Anual	Anual	Gestor público
InAu08	Índice de atendimento total com serviço de coleta de resíduos	Avaliar o grau de universalização da população total atendida com o serviço de coleta de resíduos sólidos, face às metas estabelecidas no PMSB.	Percentual (%)	$\frac{PTR}{POPT} x100$	Anual	Anual	Gestor público
InAu09	Índice de atendimento Urbano com Serviço de coleta de resíduos	Avaliar o grau de universalização da população urbana atendida com o serviço de coleta de resíduos sólidos, face às metas estabelecidas no PMSB.	Percentual (%)	$\frac{PUR}{POPTu} x\mathbf{100}$	Anual	Anual	Gestor público
InAu010	Índice de atendimento rural com serviços de coleta de resíduos sólidos	Avaliar o grau de universalização da população rural atendida com o serviço de esgotamento, face às metas estabelecidas no PMSB.	Percentual (%)	$\frac{PRR}{POPTr} x100$	Anual	Anual	Gestor público
InAu011	Índice de implantação de coleta diferenciada (secos e úmidos)	Avaliar o grau de universalização da coleta diferenciada (de secos e úmidos), face às metas estabelecidas no PMSB.	Percentual (%)	$\frac{QCS}{QCT} x100$	Anual	Anual	Gestor público

*consultar Quadro 63 para a listagem das variáveis utilizadas na composição das fórmulas dos indicadores

Fonte: PMSB-MT, 2016

Quadro 67. Indicadores de qualidade dos serviços de Abastecimento de Água para acompanhamento do PMSB

Indicador		Objetivo	Unidade	Fórmula e variáveis*	Periodicidade de cálculo	Intervalo de validade	Responsável pela divulgação / geração
Código	Nome do indicador						
InQa01	Índice de qualidade de água distribuída	Avaliar a qualidade da água distribuída, por meio de análises realizadas e resultados em conformidade com a Portaria do Ministério da Saúde nº 2.914/2011, face às metas estabelecidas no PMSB.	Percentual (%)	$\frac{QAE}{QAA}x100$	Anual	Anual	Gestor público
InQa02	Índice de intermitência na distribuição de água	Avaliar a melhoria da qualidade do serviço de distribuição da água a partir do início da execução do PMSB	Percentual (%)	$\frac{QI01}{QI02}$	Anual	Anual	Gestor público
InQa03	Índice de cobertura de Hidrometração	Avaliar a cobertura de hidrometração das ligações de água ativas, face às metas estabelecidas no PMSB.	Percentual (%)	$\frac{LAMi}{LAA}x100$	Anual	Anual	Gestor público
InQa04	Índice de leitura de ligações ativas	*Avaliar o consumo médio per capita de água da população com vistas a evitar desperdícios, face às metas estabelecidas no PMSB.*	Percentual (%)	$\frac{LAL}{LAA}x100$	Anual	Anual	Gestor público
InQa05	Índice de perdas na produção de água	Avaliar as perdas de água na produção, face às metas estabelecidas no PMSB.	Percentual (%)	$\frac{VAP-VAT}{VAP}x100$	Anual	Anual	Gestor público

*consultar Quadro 63 para a listagem das variáveis utilizadas na composição das fórmulas dos indicadores

Fonte: PMSB-MT, 2016

Quadro 68. Indicadores de qualidade dos serviços de Esgotamento Sanitário para acompanhamento do PMSB

Indicador		Objetivo	Unidade	Fórmula e variáveis*	Periodicidade de cálculo	Intervalo de validade	Responsável pela divulgação / geração
Código	Nome do indicador						
InEcc01	Índice de coleta de esgoto	Monitorar a quantidade de esgoto coletada, face às metas estabelecidas no PMSB.	Percentual (%)	$\frac{VEC}{VAC}x100$	Anual	Anual	Gestor público
InQe01	Índice de tratamento de esgoto	Avaliar a evolução do tratamento de esgoto coletado, face às metas estabelecidas no PMSB.	Percentual (%)	$\frac{VET}{VEC}x100$	Anual	Anual	Gestor público
InQe02	Índice de extravasamento	Monitorar a eficácia na redução de extravasamento de esgoto, face às metas estabelecidas no PMSB.	Extravasamento /Horas de extravasamento	$\frac{QextrR}{ERE}$	Anual	Anual	Gestor público

*consultar Quadro 63 para a listagem das variáveis utilizadas na composição das fórmulas dos indicadores

Fonte: PMSB-MT, 2016

Quadro 69. Indicadores de qualidade dos serviços de Manejo de Águas Pluviais e Drenagem urbana para acompanhamento do PMSB

Indicador		Objetivo	Unidade	Fórmula e variáveis*	Periodicidade de Cálculo	Intervalo de validade	Responsável pela divulgação / geração
Código	Nome do indicador						
InQd01	Índice de vias urbanas com sistema de drenagem urbana	Avaliar a cobertura do sistema de drenagem em relação ao sistema viário existente no município face às metas estabelecidas no PMSB	Percentual (%)	$\frac{ESD}{ETV} x100$	Anual	Anual	Gestor público
InQd02	Índice de cobertura de área com sistema de Manejo de Águas Pluviais e Drenagem Urbana em relação à pavimentação	Avaliar a área coberta pelo sistema de Manejo de Águas pluviais e Drenagem Urbana, contemplando drenagem superficial e profunda, face às metas estabelecidas no PMSB.	Percentual (%)	$\frac{ASD}{ATM} x100$	Anual	Anual	Gestor público
InQd03	Índice de cobertura de área com sistema de manejo de águas pluviais e drenagem urbana, com drenagem profunda.	Avaliar a área coberta pelo sistema de Manejo de Águas pluviais e Drenagem Urbana, contemplando drenagem profunda, face às metas estabelecidas no PMSB.	Percentual (%)	$\frac{ATDp}{ATM} x100$	Anual	Anual	Gestor público
InQd04	Índice de cobertura de área com sistema de manejo de águas pluviais e drenagem urbana, com drenagem superficial.	Avaliar a área coberta pelo sistema de Manejo de Águas pluviais e Drenagem Urbana, contemplando drenagem superficial, face às metas estabelecidas no PMSB.	Percentual (%)	$\frac{ATDs}{ATM} x100$	Anual	Anual	Gestor público

*consultar Quadro 63 para a listagem das variáveis utilizadas na composição das fórmulas dos indicadores

Fonte: PMSB-MT, 2016

Quadro 70. Indicadores de qualidade dos serviços de Limpeza Urbana e Manejo de Resíduos Sólidos Urbanos para acompanhamento do PMSB

Indicador		Objetivo	Unidade	Fórmula e variáveis*	Periodicidade de cálculo	Intervalo de validade	Responsável pela divulgação / geração
Código	**Nome do indicador**						
InQr01	Elaboração do PGIRS	Acompanhar e monitorar a fase da elaboração do Plano de Gerenciamento Integrado de Resíduos Sólidos	Percentual (%)	$\frac{PPGIe}{PPGI} x100$	Trimestral	Trimestral	Gestor público
InQr02	Índice de disposição final adequada	Avaliar e monitorar o volume de RDO coletado com disposição final adequada (segundo metas estabelecidas no PMSB)	Percentual (%)	$\frac{RDAS}{QCT} x100$	Semestral	Semestral	Gestor público
InQr03 (I031)	Índice de materiais recicláveis recuperados	Avaliar o atingimento de metas estabelecidas no PMSB relativa à redução de RDO destinados à disposição final em razão do volume de materiais recuperados	Percentual (%)	$\frac{QCSR}{QCT} x100$	Anual	Anual	Gestor público
InQr04 (I030)	Índice de coleta seletiva	Avaliar a abrangência de implantação da coleta seletiva, segundo metas estabelecidas no PMSB.	Percentual (%)	$\frac{PuCS}{PopTu} x100$	Trimestral	Trimestral	Gestor público

*consultar Quadro 63 para a listagem das variáveis utilizadas na composição das fórmulas dos indicadores

Fonte: PMSB-MT, 2016

Quadro 71. Indicadores de Saúde para acompanhamento do PMSB

Indicador		Objetivo	Unidade	Fórmula e variáveis*	Periodicidade de cálculo	Intervalo de validade	Responsável pela divulgação / geração
Código	Nome do indicador						
InS01	Taxa de mortalidade infantil	Avaliar a efetividade dos programas e ações do PMSB na melhoria da qualidade de vida da população, considerando a população infantil até um ano de idade.	Taxa por 1000	$\frac{TOI}{TNV} x1000$	Anual	Anual	Gestor público
InS02	Taxa de incidência de casos de doenças diarreicas	Avaliar a efetividade dos programas e ações do PMSB na melhoria da qualidade de vida da população, considerando a população infantil até 5 anos de idade.	Taxa por 1000	$\frac{TND}{PFE5} x1000$	Semestral	Semestral	Gestor público
InS03	Taxa de incidência de Dengue	Avaliar a efetividade dos programas e ações do PMSB na melhoria da qualidade de vida da população	Taxa por 1000	$\frac{TOD}{POPT} x1000$	Anual	Anual	Gestor público
In S04	Taxa de incidência de Zika Vírus	Avaliar a efetividade dos programas e ações do PMSB na melhoria da qualidade de vida da população	Taxa por 1000	$\frac{TIZV}{POPT} x1000$	Anual	Anual	Gestor público
In S05	Taxa de incidência de Febre Chikungunya	Avaliar a efetividade dos programas e ações do PMSB na melhoria da qualidade de vida da população	Taxa por 1000	$\frac{TICH}{POPT} x1000$	Anual	Anual	Gestor público

*consultar Quadro 63 para a listagem das variáveis utilizadas na composição das fórmulas dos indicadores

Fonte: PMSB-MT, 2016

3 CONSIDERAÇÕES FINAIS

As etapas de acompanhamento, monitoramento e avaliação do Plano Municipal de Saneamento Básico, se constituem em ferramentas de “lapidação” do Plano estratégico. É por meio do Acompanhamento do Desempenho do Plano que os objetivos e metas originalmente traçados serão confirmados ou, caso se observem mudanças no ambiente de planejamento, esses poderão passar por eventuais ajustes, devendo ser levados à prática sempre que as mudanças das bases do planejamento se mostrarem suficientemente alteradas. Vale lembrar (ratificando) que as informações contidas nos indicadores de desempenho serão sempre e inevitavelmente uma visão parcial da realidade na sua globalidade. Por essas razões é que os próprios indicadores de desempenho estarão sujeitos a constante verificação de sua aderência aos objetivos propostos e, sobretudo, complementados pelos avanços da percepção social sobre a eficácia e efetividade da política municipal de saneamento.

4 REFERÊNCIAS BIBLIOGRAFICAS

BRASIL. Ministério do Planejamento, Orçamento e Gestão. Secretaria de Planejamento e Investimentos Estratégicos. *Indicadores de Programas: Guia Metodológico*. Brasília – DF, 2010.

FUNASA, F. N. D. S. *Termo de Referência para Elaboração de Planos Municipais de Saneamento Básico.* Brasília: [s.n.], 2012.

JANNUZZI, P. M. *Indicadores sociais no Brasil:* conceitos, fonte de dados e aplicações. Campinas: Alínea, 2001..

PRODUTO I: SISTEMA DE INFORMAÇÕES PARA AUXÍLIO À TOMADA DE DECISÃO

1 INTRODUÇÃO

Dentro do Projeto PMSB, as informações são coletadas e organizadas por meio de formulários cujos dados podem ser obtidos em coleta de campo nos municípios ou são preenchidos pela equipe com informações advindas de fontes variadas, como SNIS, IBGE, etc.

Com o intuito de refletir o *modus operandis* do projeto, bem como centralizar e controlar as informações manipuladas foi construído o software PMSBForm. Sistema para auxiliar nas tomada de decisões no PMSB. Baseado no uso de componentes de software livre o PMSBForm contempla todo o processo de manipulação de informações do projeto. O processo de inclusão dos dados até impressão do formulário segue o fluxo apresentado na Figura 90.

Pelo fato de que o PMSBForm foi desenvolvido a partir do inicio do Projeto nem todo o processo foi totalmente desenvolvido de forma automatizada. Assim, a publicação no portal ainda é feita manualmente.

Em relação ao acesso aos dados, o PMSBForm possui funcionalidades que controlam o acesso hierarquizado, com visualizações e alterações envolvendo apenas municípios específicos ou todo o estado.

Figura 90. Fluxo geral das informações no PMSB.

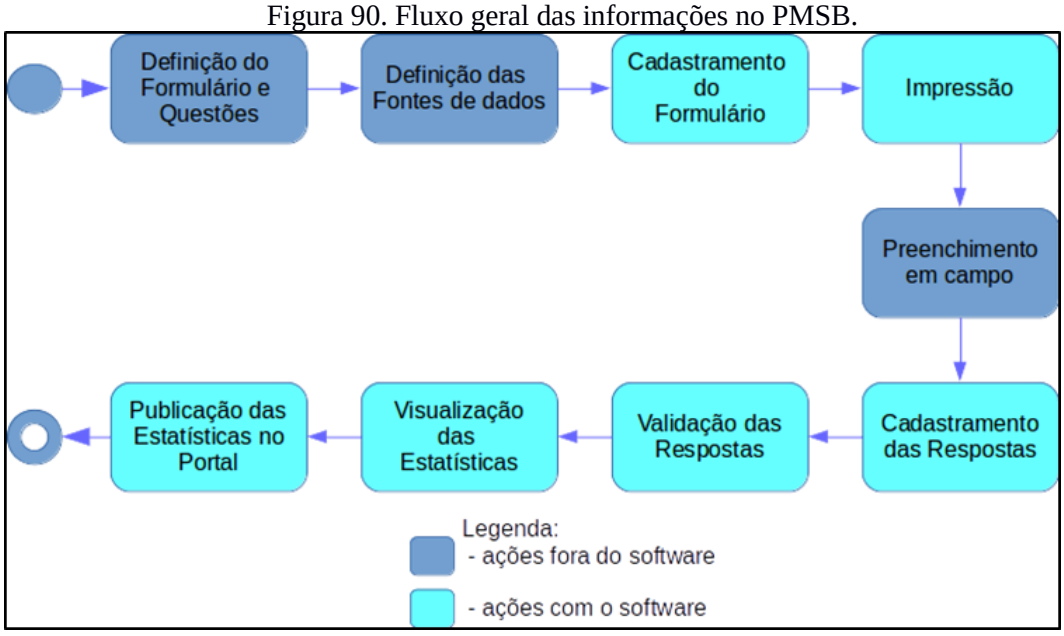

Fonte: PMSB-MT,2016

2 ESTRUTURAÇÃO TECNOLÓGICA DO SISTEMA PMSBFORM

O software PMSBForm foi construído para ser utilizado em navegador Web, dessa forma segue a arquitetura de aplicações Web, conforme Figura 91 Assim, um cliente navegador Web faz requisições que são processadas pelo Servidor Web, que quando necessário conecta no Sistema Gerenciador de Banco de Dados (SGBD), e gera a página solicitada pelo cliente.

Figura 91. Arquitetura de aplicação Web

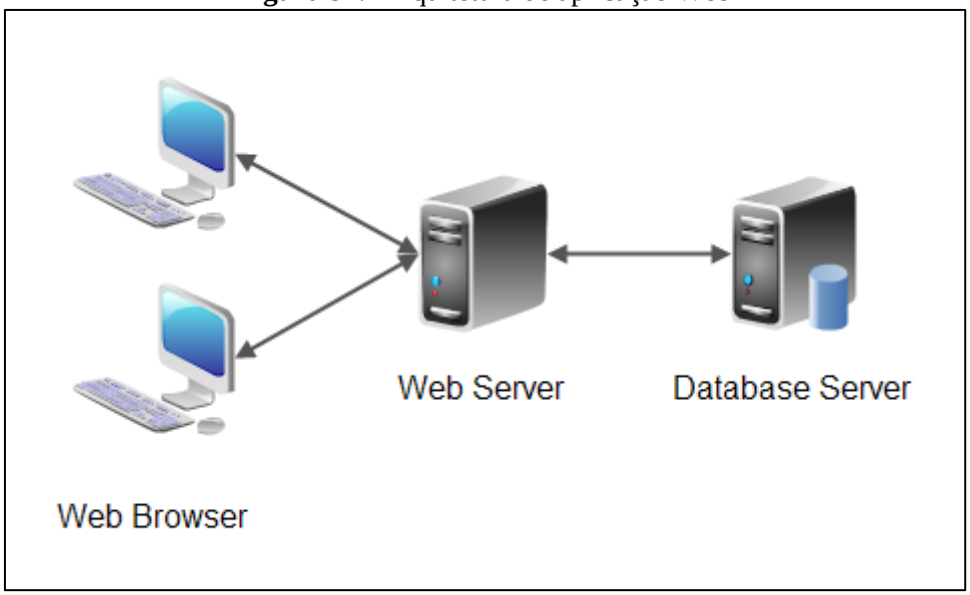

Fonte: PMSB-MT,2016

Os produtos escolhidos para comporem o software PMSBForm seguem a plataforma Java com o intuito de facilitar a migração e uso por qualquer sistema operacional. Nesse contexto, o servidor Web utilizado é o Tomcat, enquanto que o armazenamento das informações é realizado pelo SGBD MySQL.

3 OPERACIONALIZAÇÃO DO SISTEMA DE AUXILIO À TOMADA DE DECISÕES

3.1 ALIMENTAÇÃO DE DADOS

Conforme mostrado na Figura 92, a alimentação dos dados no sistema PMSBForm ocorre em duas fases. No cadastramento dos formulários com suas questões e na fase de cadastramento das respostas coletadas em campo. A mostra exemplo de cadastramento de resposta para informações de adução de água bruta.

Figura 92. Tela do software PMSBForm com exemplo de cadastramento de respostas.

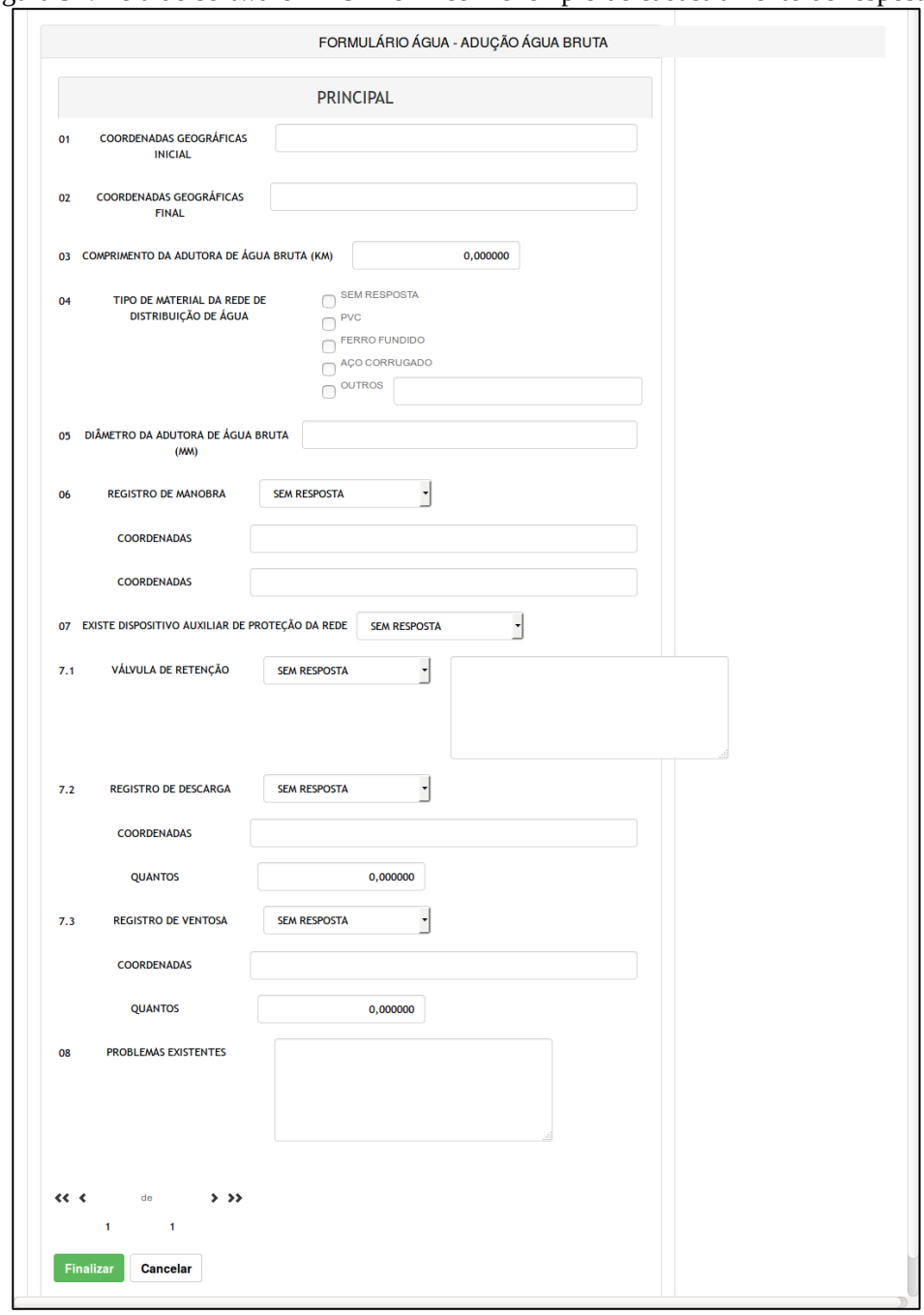

Fonte: PMSB-MT,2016

3.2 PROCESSAMENTO DAS INFORMAÇÕES

Após o cadastramento das respostas as informações são processadas automaticamente de forma a gerar as consultas e estatísticas. Contudo é importante destacar que as respostas devem ser validadas para que possam ser consideradas nas estatísticas e relatórios.

3.3 OBTENÇÃO DE RESULTADOS

Os resultados gerados pelo PMSBForm são apresentados em forma de listagens, relatórios e estatísticas. As estatísticas podem ser padrões ou dinâmicas.

As estatísticas padrões envolvem cálculos fixos de dados quantitativos e permitem visualizações variadas que podem ser configuradas para vários tipos de gráficos, com filtragens especificas para Municípios, formulários, e questões. A Figura 93 apresenta exemplo de gráfico em barra sobre a caracterização do esgotamento sanitário em relação à integração ou isolamento do mesmo para todos os municípios cadastrados.

Figura 93. Exemplo de estatística sobre esgoto.

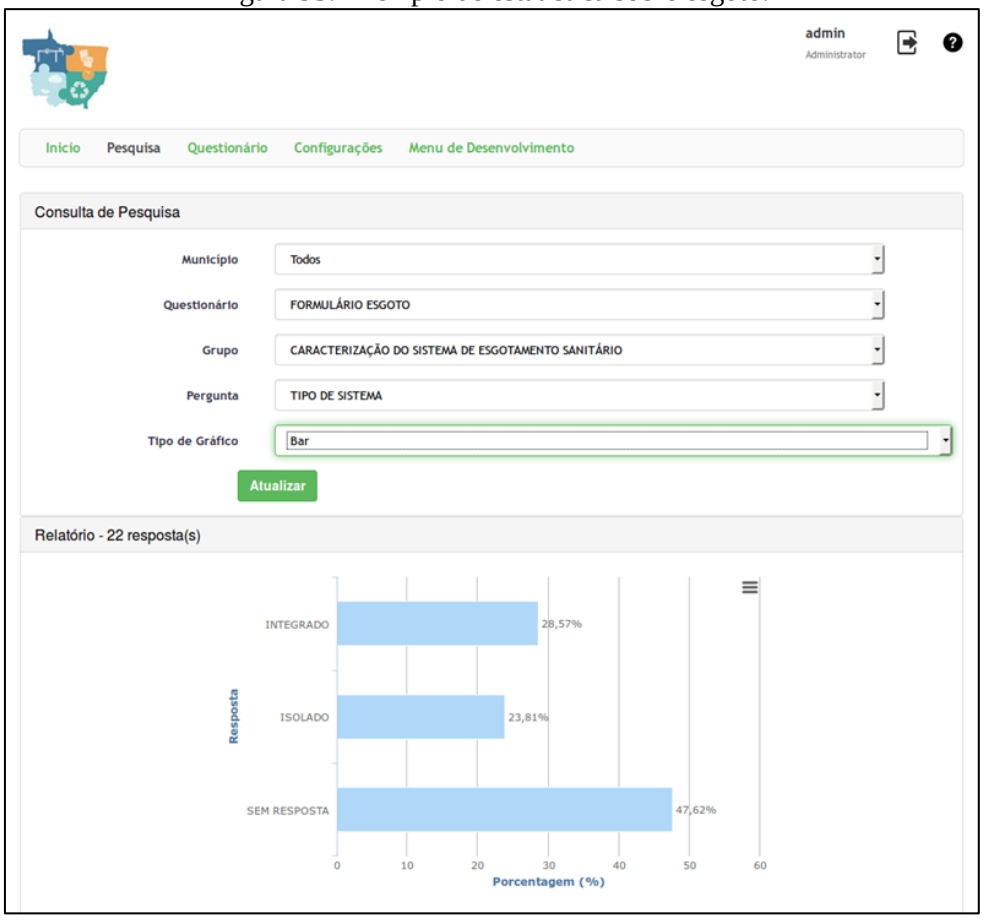

Fonte: PMSB-MT,2016

A Figura 94 mostra as mesmas informações da Figura 93 com outro tipo de gráfico.

Figura 94. Exemplo de estatística de esgoto com gráfico de pizza

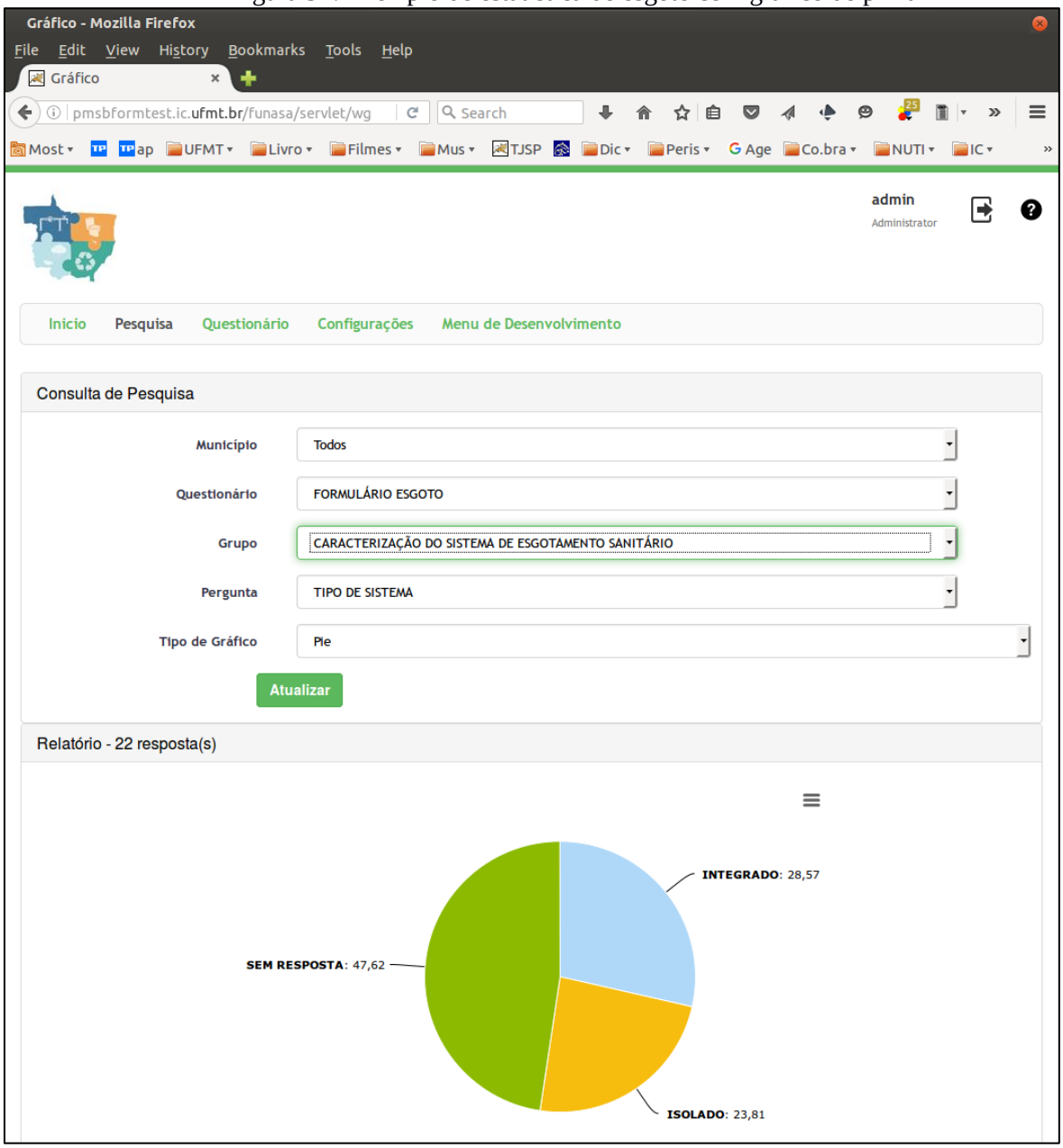

Fonte: PMSB-MT,2016

A Figura 95 mostra exemplo de estatística relacionado à caracterização da prestação de serviço em relação a todos os municípios cadastrados e as principais demandas.

Figura 95. Exemplo de estatística com gráfico de pizza.

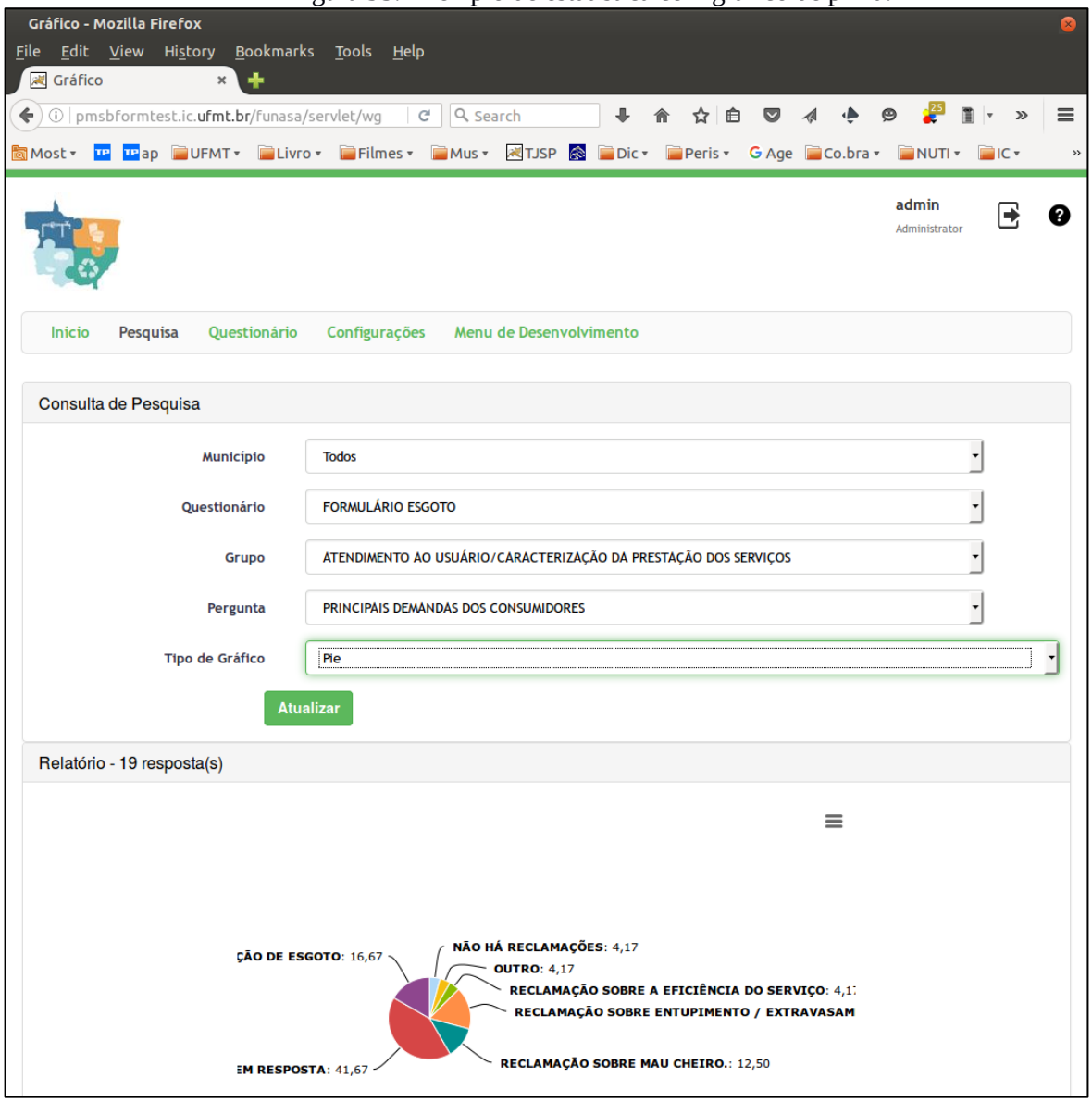

Fonte: PMSB-MT,2016

A Figura 96 mostra exemplo de estatística em gráfico colunar relacionada com tipo de material de distribuição contemplando todos os municípios cadastrados.

Figura 96. Exemplo de estatística com gráfico em coluna.

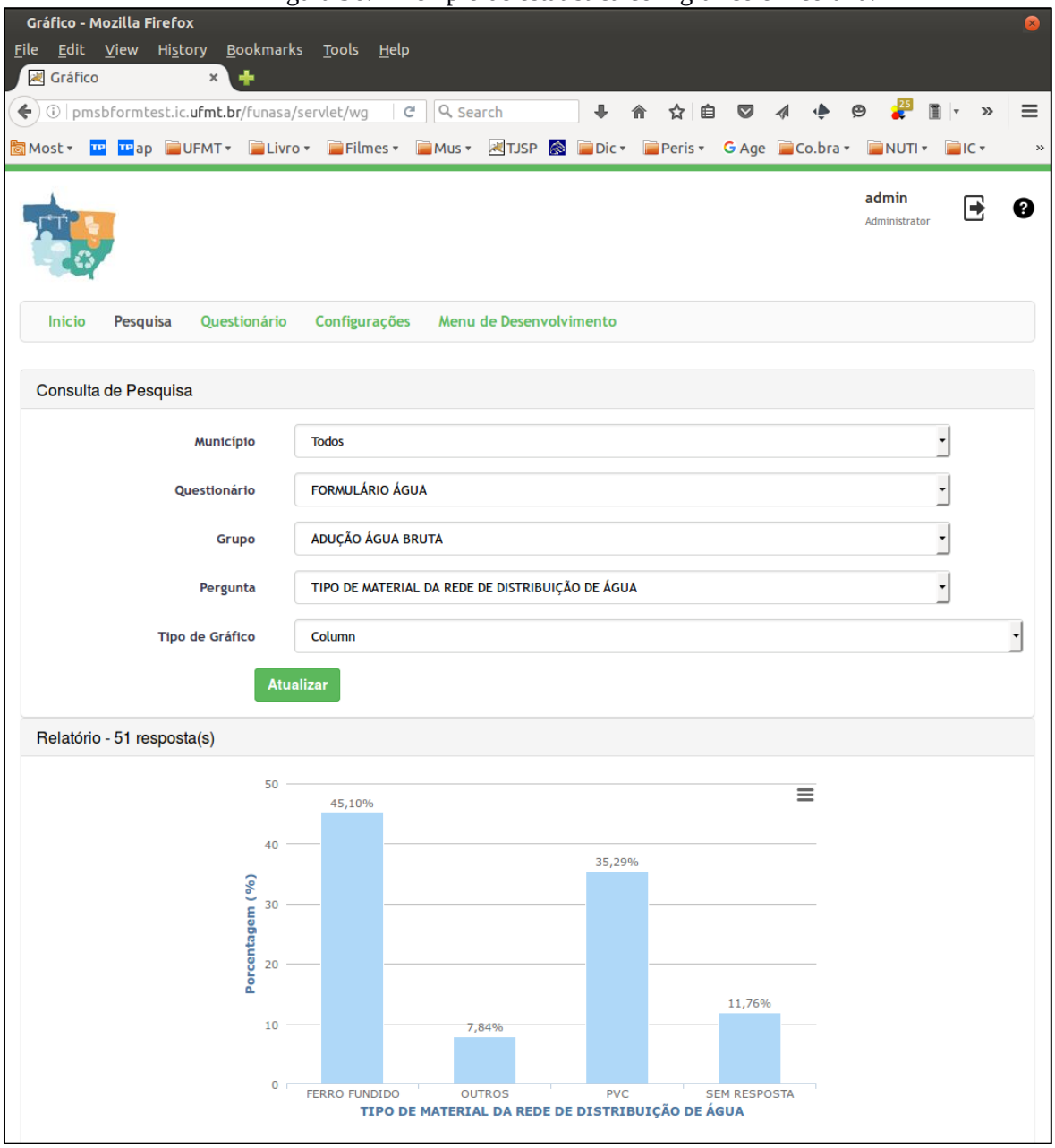

Fonte: PMSB-MT,2016

A Figura 97 apresenta listagem de conjunto de respostas relacionada com a adução de agua bruta.

Figura 97. Exemplo de listagem de dados.

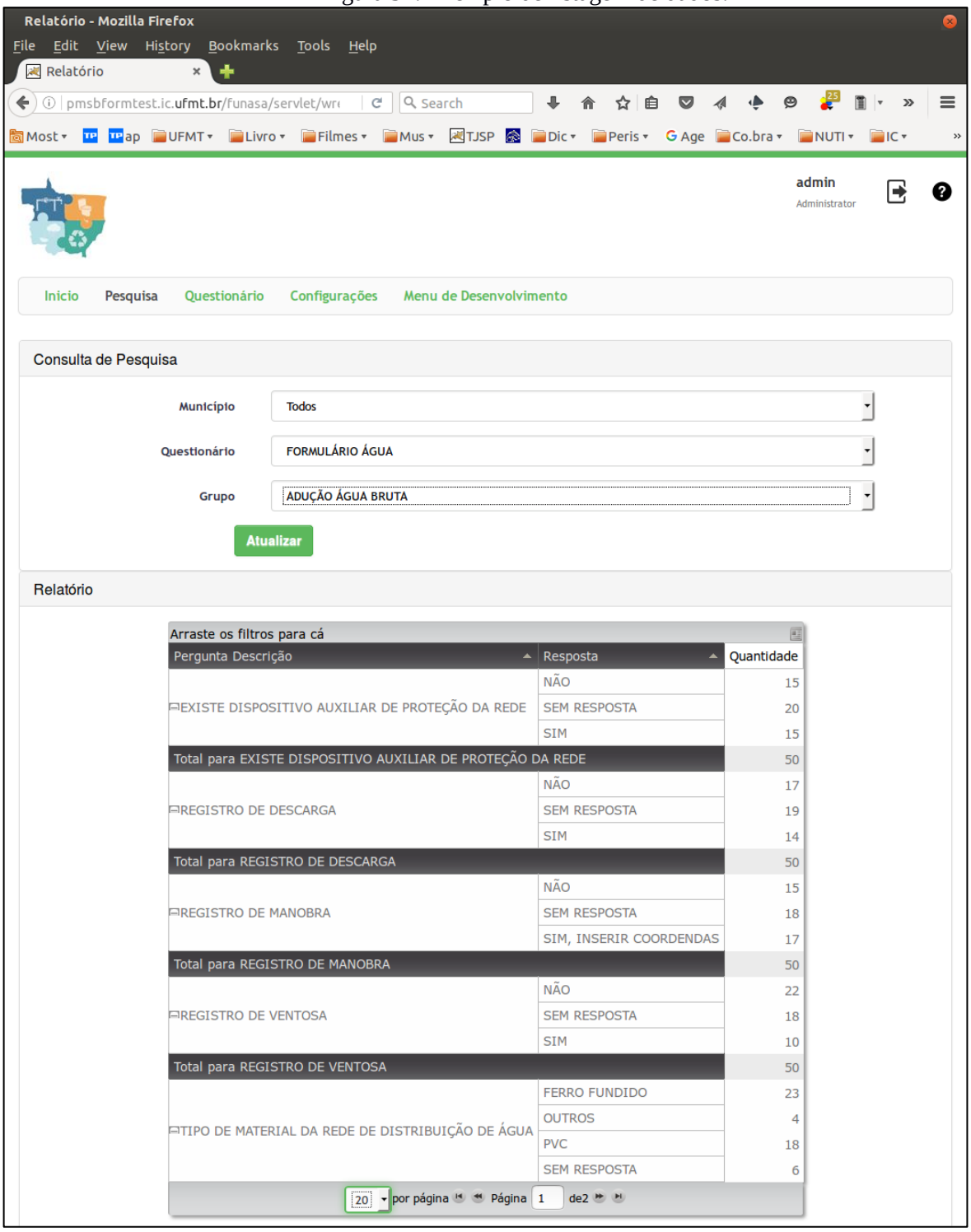

Fonte: PMSB-MT,2016

4 REFERÊNCIA BIBLIOGRÁFICA

GALVÃO JR, A.C; PHILIPPI JR, A. *Gestão do Saneamento básico: abastecimento de água e esgotamento sanitário*. Barueri, SP: Manole, 2012. (Coleção Ambiental)

APÊNDICES

Apêndice A – Plano de Mobilização Social



PRODUTO B:

PREFEITURA MUN. DE N. STA HELENA
Dorival Lorca
Prefeito Municipal

PLANO DE MOBILIZAÇÃO SOCIAL

PLANO MUNICIPAL DE SANEAMENTO BÁSICO
NOVA SANTA HELENA - MT

NOVEMBRO 2015

Governo do Estado de Mato Grosso
R. C, S/N - Centro Político Administrativo
Cuiabá - MT, CEP 78050-970
www.mt.gov.br

Ministério da Saúde
Fundação Nacional de Saúde
Fundação Nacional de Saúde – FUNASA
SUS – Quadra 04 – Bloco "N" – Ala Norte
Brasília - DF, CEP 70070-040
www.funasa.gov.br

Universidade Federal de Mato Grosso
Universidade Federal de Mato Grosso – UFMT
Avenida Fernando Corrêa da Costa, n.º 2367
Bairro Boa Esperança
Cuiabá - MT, CEP 78060-900
www.ufmt.br

PLANO MUNICIPAL DE SANEAMENTO BÁSICO

PLANO DE MOBILIZAÇÃO SOCIAL PARA O SANEAMENTO BÁSICO

APRESENTAÇÃO

O Plano de Mobilização Social - PMS é uma etapa do Plano Municipal de Saneamento Básico (PMSB) dos municípios do Estado de Mato Grosso, referente ao Termo de Execução Descentralizada Nº 04/2014, e Termo de Cooperação SECID/UNISELVA que entre si celebram a Fundação Nacional de Saúde – FUNASA, o Governo de Estado de Mato Grosso como co-financiador e a Universidade Federal de Mato Grosso, como executora.

O PMS visa sensibilizar as comunidades da importância do planejamento dos serviços de saneamento básico, para garantir o bem estar da população do município. O PMS proposto integra as ações que darão sustentação na elaboração dos Planos Municipais de Saneamento Básico, de forma a garantir a universalização, integralidade e a qualidade dos serviços de saneamento. Sua concepção prevê a Elaboração de 106 Planos Municipais de Saneamento Básico no Estado de Mato Grosso, em atendimento à Lei n.º 11.445/2007, Decreto n.º 7.217/2010 e ao Termo de Referência FUNASA/2012, contemplando o abastecimento de água, esgotamento sanitário, gestão integrada de resíduos sólidos e manejo de águas pluviais.

SUMÁRIO

1 ÁREA DE ABRANGÊNCIA 9

2 Grupo DE TRABALHO 10

3 OBJETIVOS 13

3.1 Objetivo Geral 13

3.2 Objetivos Específicos 14

4 METAS 15

5 PLANO DE TRABALHO 17

5.1 Identificação de Atores Sociais 21

5.2 Identificação de Programas de Educação em Saúde e Mobilização Social 24

5.3 Disponibilidade de Infraestrutura para a Mobilização de Eventos 25

5.4 Estratégia de Divulgação da Elaboração do PMSB 25

5.4.1 Caracterização dos Materiais de Divulgação 26

5.5 Metodologia Pedagógica dos Eventos 27

5.6 Cronograma de Atividades no Município 28

6 Relatório do Diagnóstico Técnico Participativo 30

7 REFERÊNCIAS 30

8 ANEXOS 32

LISTA DE FIGURAS

Figura 1 - Mapa do Município de Nova Santa Helena-MT. Fonte: Google Earth. 9

Figura 2 - Esquema do Grupo de Trabalho. 13

Figura 3 - Fluxograma dos 5 passos de estratégia de sensibilização. *Fonte: Adaptado – Política e Plano Municipal de Saneamento Básico. ASSEMAE, 2012* 13

LISTA DE TABELAS

Tabela 1 - Fases com as metas. 15

Tabela 2 - Cronograma de Atividades para a Elaboração do Plano de Saneamento do município de Nova Santa Helena-MT do Estado de Mato Grosso nos anos de 2015-2017. ... 17

Tabela 3 - Setores de Mobilização. 19

Tabela 4 - Atores/ Parceiros Atuantes no Município de Nova Santa Helena-MT 23

Tabela 5 - Programas Existentes, Setor de Atuação e ações no município de Nova Santa Helena-MT 24

1 ÁREA DE ABRANGÊNCIA

Este documento atende ao Produto B - PLANO DE MOBILIZAÇÃO SOCIAL, previsto no Termo de Referência da FUNASA/2012 e abrange as áreas rural e urbana do município de Nova Santa Helena-MT na elaboração do Plano Municipal de Saneamento Básico.

A extensão territorial de Nova Santa Helena-MT é de 2.203,44 km² e conta com uma população total de 3.468 habitantes. (IBGE, Censo 2010), sendo população urbana 1.988 habitantes, e população rural de 1.480 habitantes. Na Figura 1 mostra o mapa do município de Nova Santa Helena-MT.

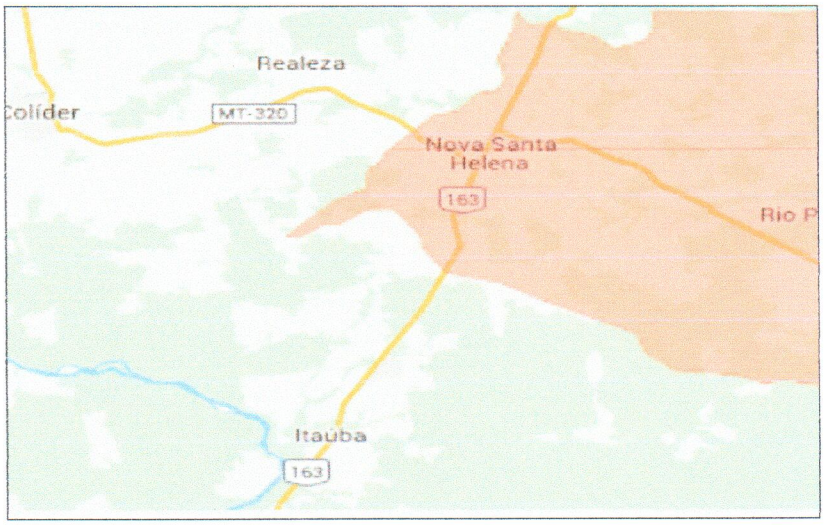

Figura 1 - Mapa do Município de Nova Santa Helena-MT. Fonte: Google Earth.

Este município integra o Consórcio do Portal do Amazônia e encontra-se a 622 km de distância da Capital. O município apresenta as Comunidades: Comunidade Santa Helena I, Comunidade Cruzeiro do Sul, Comunidade Vera Cruz, Comunidade Sagrado Coração de Jesus, Comunidade Santa Cruz, Comunidade São Paulo, Comunidade Colidinha, Vila Atlântica, Comunidade Santiago e Comunidade Tancredo Neves.

2 GRUPO DE TRABALHO

O Poder Público Municipal designa os membros da administração para integrar os Comitês de Coordenação e Comitê Executivo para acompanhamento do processo de elaboração do PMSB através do Decreto nº 050/2015.

a) **Comitê de Coordenação**: os membros desse comitê são constituídos por representantes das prefeituras e das instituições públicas e civis relacionadas ao saneamento básico e de parcerias.

b) **Comitê Executivo**: esse comitê é composto por uma equipe multidisciplinar e deverá incluir técnicos dos órgãos e entidades municipais e dos prestadores de serviço da área de saneamento básico e de áreas afins ao tema. Os membros dos Comitês são nomeados pelos Prefeitos, pelo Governo do Estado e pela FUNASA.

MEMBROS DO COMITÊ DE COORDENAÇÃO

a) Representantes do Poder Público Municipal:

1. – Dilma Aparecida Gonçalves Voinaroski - Representante do Poder Executivo Municipal;

2 – Eliude Faria Dorta - Representante do Departamento de Agua e Esgoto;

3 - Fátima Sueli Mendes - Representante Secretaria Municipal de Saúde;

4 – Giorgeo Spagnol - Representante Secretaria Municipal de Agricultura, Meio Ambiente e Turismo;

5 – Talita Maria Pereira Marcondes - Representante Secretaria Municipal de Educação, Cultura, Desporto e Lazer.

6 – Viviane Beatriz Morais – Representante da Secretaria Municipal de Assistência Social;

7 – Claudio Lorca – Representante da Secretaria Municipal de Transporte, Obra e Serviços Públicos.

b) Representantes do Poder Público Estadual e Federal:

1. – Representante do Núcleo Intersetorial de Coordenação Técnica – NICT da FUNASA;
2. – Representante dos Consórcios Públicos Intermunicipais;
3. – Representante do Estado da Secretaria de Cidades.

MEMBROS DO COMITÊ EXECUTIVO

a) Representantes do Município

1.– Guilherme Lucas Curia - Engenheiro Civil;

2 – Deisyane de Souza Santos Batistello - Agente Administrativo da Secretaria Municipal Agricultura, Meio Ambiente e Turismo;

3 – Romar Alves da Rocha - Chefe de Departamento de Água e Esgoto;

4 – Aline de Souza Silva - Agente Administrativo da Secretaria Municipal de Administração.

b) Equipe Executora da UFMT

Coordenador Geral: **Eliana Beatriz Nunes Rondon Lima**
Coordenador Técnico: **Paulo Modesto Filho**
Rubem Mauro Palma de Moura
Administrador do Portal: **Elmo Batista de Faria**
Banco de Dados: **Josiel Maimone de Figueiredo**
Sub-Coordendor (Área de Informática): **Nilton Hideki Takagi**
Analista de Comunicação Social: **Josita Correto da Rocha Priante**
Apoio Técnico Administrativo: **Leiliane Silva do Nascimento**

Engenheiros Senior: Vandiney Pinheiro dos Santos
Engenheiros Senior: José Alvaro da Silva
Engenheiros Junior: Daisy Cristina Santana

Auxiliar Administrativo: **Cássia Regina Carnevale**
Luis Felipe de Souza Oliveira

Revisor de Texto: **Marinaldo Luiz Custódio**

Bolsistas de Graduação:

a) Instituto de Computação:**Alan P. Heleno**
Rodrigo Fonseca de Moraes
Rondinely da Silva Oliveira

b) Departamento de Engenharia Sanitária e Ambiental:
Bolsistas das equipes: Nathan Campos

A Figura 2 abaixo ilustra a interligação das equipes que constituem o grupo de trabalho para o desenvolvimento do plano.



Figura 2 - Esquema do Grupo de Trabalho.

3 OBJETIVOS

3.1 Objetivo Geral

Para obter a participação da população na execução do Plano Municipal de Saneamento Básico serão articuladas estratégias de participação social, com o objetivo de identificar a realidade de cada comunidade/município referente ao saneamento básico, para dar base ao Diagnóstico social com vistas ao engajamento, comprometimento e articulação de soluções dos problemas de saneamento.

Este Plano busca, ainda, desenvolver junto à população local o conceito de responsabilidade coletiva na preservação e conservação dos recursos naturais, sensibilizando a sociedade para assegurar a sustentabilidade ambiental por meio do Plano Municipal de Saneamento Básico.

Para isto serão demonstrados 5 (cinco) passos de estratégia de sensibilização visando o envolvimento da sociedade na construção do Plano Municipal de Saneamento Básico.



Figura 3 - Fluxograma dos 5 passos de estratégia de sensibilização. *Fonte: Adaptado – Política e Plano Municipal de Saneamento Básico, ASSEMAE, 2012*

É importante destacar que esses passos constituem uma forma de chamamento da população para participar na elaboração dos Planos Municipais de Saneamento Básico, com respeito às peculiaridades culturais, históricas e socioeconômicas de cada município. Espera-se que a população se comporte como coautora do processo e não como mera espectadora.

3.2 Objetivos Específicos

A sensibilização da sociedade deverá ser buscada por meio dos objetivos específicos apresentados a seguir:

✓ Sensibilizar a sociedade para a importância do Saneamento Básico, seus benefícios e vantagens;

✓ Estimular a sociedade para participar do processo de elaboração do PMSB;

✓ Buscar a cooperação junto a outros processos locais de mobilização;

✓ Identificar as percepções sociais, conhecimentos e anseios a respeito do Saneamento Básico;

✓ Promover a Discussão e a participação da população;

✓ Divulgar amplamente o processo.

4 METAS

Com os objetivos acima citados, ao incluir a participação da sociedade no processo de elaboração do Plano Municipal de Saneamento Básico, pretende-se atingir as seguintes metas em cada fase:

Tabela 1 - Fases com as metas.

FASES	OBJETIVOS ESPECÍFICOS	METAS
Diagnóstico	Disseminar informações básicas sobre Saneamento Básico, a fim de instrumentalizar os atores sociais da comunidade para o efetivo exercício de cidadania em todas as fases de elaboração do PMSB;	*Identificação da percepção dos problemas de saneamento pela população.*
Todas as fases	Envolver os atores sociais da comunidade em espaços de debates centralizando a temática de saneamento básico, suas problemáticas, visibilidade e implicações na qualidade de vida da comunidade;	*Participação dos atores sociais da comunidade nos Eventos referentes a todas as fases de elaboração do Plano Municipal de Saneamento Básico*
Todas as fases	Disponibilizar canais de comunicação permanentes e de fácil acesso, visando garantir aos atores sociais da comunidade o direito de propor anonimamente sobre as fases de elaboração do Plano Municipal de Saneamento Básico;	*Apropriação dos instrumentos de comunicação social por parte dos atores sociais da comunidade;*
Prognóstico e Plano de Ação	Envolver os atores sociais da comunidade na responsabilidade coletiva de preservação e conservação ambiental levantando diretrizes e propostas para soluções de problemáticas locais de saneamento básico;	*Proposição de cenários, ações, projetos e serviços que atendam a demanda de saneamento básico da comunidade;*

Plano de Ação e Conferência	Envolver os Conselhos de Direitos e de Políticas Públicas na reflexão do Plano Municipal de Saneamento Básico, fortalecendo o exercício do controle social local.	*Disposição da temática de saneamento básico nas pautas de reunião dos conselhos municipais de direitos e de políticas públicas*

5 PLANO DE TRABALHO

O presente Plano de Mobilização Social foi elaborado pelo Comitê Executivo juntamente com a equipe técnica da UFMT durante a capacitação, coordenada pela equipe executora do projeto na sede do Consorcio do Portal do Amazônia no período de 17 a 18 de novembro de 2015.

Inicialmente este plano deverá ser validado pelo Comitê de Coordenação do Município para posterior aprovação pelo NICT/FUNASA.

Todas as atividades previstas serão realizadas no período de dois anos e estão descritas nas tabelas e nos anexos que acompanham este documento conforme o Termo de Execução Descentralizado nº 04/2014.

A Tabela 2 apresenta o cronograma de atividades previsto para o período de elaboração deste plano e encontram-se pré-estabelecidas as datas para o cumprimento das etapas. Serão aplicados questionários técnico e sócio ambientais com objetivo de identificar a situação da infraestrutura disponível no município e a percepção das pessoas e atores sociais presentes nos eventos programados.

Tabela 2 - Cronograma de Atividades para a Elaboração do Plano de Saneamento do município de Nova Santa Helena-MT do Estado de Mato Grosso nos anos de 2015-2017.

DATAS	ATIVIDADE	LOCAL	OBJETIVO
23/06/2015	Reunião	*SECID*	Apresentação da proposta de elaboração do plano
14/07/2015	Reunião com os consórcios	*AMM*	Apresentação do projeto e o papel dos consórcios na elaboração do plano
01/09/2015	Reunião com a equipe FUNASA-Brasília	*FUNASA*	Apresentação do projeto e definição do papel dos municípios na elaboração do PMSB
01/09/2015	Reunião com os prefeitos	*AMM*	Análise do Plano de Mobilização Social
02/09/2015	Reunião com o NICT	*FUNASA*	Análise do Plano de Mobilização Social
03/09/2015	Reunião Planejamento	*UFMT-NICT*	Realinhamento do cronograma
24/11 a	Capacitação dos	*Colíder*	Nivelamento da estrutura do

25/11/2015	comitês do consórcio do Portal do Amazônia		Projeto/PMS
1º Fase			
02 a 04/11/2015	Levantamento na Sede do Município	*Nova Santa Helena-MT*	- Levantamento de campo dos sistemas; - Identificação da percepção dos problemas e anseios a respeito do saneamento básico
2º Fase			
01/03 a 30/04/2016	Levantamento em áreas rurais/assentamentos	*Nova Santa Helena-MT*	- Identificação da percepção dos problemas e anseios a respeito do saneamento básico
3º Fase			
Maio a Julho/2016	Sistematizar e consolidar as informações levantadas	*UFMT*	Elaboração dos diagnósticos de cada município
Agosto a outubro/2016	Conferência-Apresentação dos diagnósticos	*Sede do consórcio do Portal do Amazônia*	Apresentação dos diagnóstico situacionais
Novembro/2016 a março/2017	Elaboração dos prognósticos e propostas	*Nova Santa Helena-MT*	Apresentar as propostas dos prognósticos
Abril a junho/2017	Audiência	*Nova Santa Helena-MT*	Apresentar o Plano Municipal de Saneamento Básico
Julho/2017	Elaboração do Relatório Final	*UFMT*	Entrega do Relatório Final

A área de abrangência comtempla toda a extensão territorial do município, nas áreas urbana e rural. A divisão do município em setores de mobilização tem como objetivo promover eventos participativos e que nestes, tenham a efetiva participação da comunidade trazendo seus anseios, reclamações e dúvidas sobre sua participação no processo de construção do PMSB. Com esta visão a Tabela 3, relaciona todos os setores de mobilização do município, sua região, a população a ser atingida e o local do evento para mobilização.

Tabela 3 - Setores de Mobilização no Município.

Setor de Mobilização	Área Urbana ou Rural	Região	População atingida	Local do evento
A	Urbana-Assistência Social	Sede	70	Centro de Eventos Antenor Bezerra
B	Urbana-Secretaria de educação e Saúde	Sede/Rural	700 alunos	Escolas Municipais
C	Urbana Conselho da Criança e Adolescente	Sede	70	Câmara Mun. de Vereadores
D	Urbana PAIF – Famílias e Gestantes	Sede	70	Secretaria Mun. de Assistência Social
E	Urbana Conselho Mun. de Saúde	Sede	70	Câmara Mun. de Vereadores

F	Urbana Conselho Mun. de Assistência Social	Sede	70	Secretaria Mun. de Assistência Social
G	Urbana- Secretaria de educação e Saúde	Sede/Rural	700 alunos	Escolas Municipais

Para a realização das atividades de campo com objetivo de identificar os sistemas de abastecimento de água, esgotamento sanitário, manejo de águas pluviais e drenagem urbana e manejo dos resíduos sólidos, a equipe contará com os engenheiros seniores e juniores, além de toda equipe de apoio da UFMT, FUNASA, SECID, AMM e Consórcios que atuarão de forma simultânea nos levantamentos da situação do saneamento nos municípios.

Como estratégias para a área rural serão deslocados alunos da graduação (bolsistas), em fase de conclusão de curso, em sistema de "internato" com a devida supervisão da equipe executora. Este processo de imersão propiciará uma maior articulação, integração e envolvimento dos diversos atores na apropriação dos conceitos dessa temática e na busca de soluções metodológicas mais adequadas à sua realidade.

Todos os dados levantados serão armazenados no Banco de Dados do Projeto. O detalhamento do roteiro a ser seguido devera atender aos seguintes pontos:

1. **Registro de Atividades** - Todas as atividades de mobilização social deverão ser documentadas por meio de Registro de Atividade (anexo 2), que será considerado como documento oficial. Neste documento deverão constar as atividades realizadas, assinatura dos participantes, responsabilidades de cada membro da equipe/comitê. Alem deste documento deverão ser enviados também os produtos

constantes do Termo de Referência FUNASA/2012, devidamente validados pelo comitê de coordenação e acompanhados dos respectivos registros fotográficos a serem encaminhados mensalmente à equipe da UFMT pelo portal do projeto (pmsb106.ic.ufmt.br – fale conosco).

2. **Sistematização e consolidação das Informações**: Todas as informações levantadas deveram ser sistematizadas e consolidadas para elaboração do Diagnóstico técnico e social de cada município;
3. **Conferências:** O relatório das Conferências realizadas na sede do consórcio, com a participação dos delegados, eleitos na reunião realizada em cada município, Nessa conferência serão validados o Diagnóstico. Os resultados das Conferências constituirão os elementos para a elaboração da análise prospectiva estratégica com a definição de cenários a curto, médio e longo prazo que irão compor os prognósticos e que serão apresentados nos consórcios para aprovação dos delegados;
4. **Audiência:** Com o Plano elaborado serão realizadas as audiências públicas em cada município com o objetivo de ter a aprovação do referido plano pelas câmaras Municipais para posterior emissão dos Decretos Municipais.

5.1 Identificação de Atores Sociais

A participação social pressupõe a identificação de atores sociais presentes em cada comunidade. Esses atores encontram-se dispersos nas diversas representações sociais, no âmbito municipal e regional, que abrangem os consórcios e deverão ser identificados pelos comitê executivo e de coordenação. Bandeira (1999) enfatiza a dificuldade de se encontrar uma definição conceitual e metodológica para se atingir a plenitude dessa participação e apresenta categorias dos níveis de participação de acordo as experiências associativas presente em cada região.

Embora o "ator" não seja, apenas, alguém que representa um papel dentro de uma peça teatral, de acordo com Souza (1991), uma classe social, uma categoria social e um grupo podem ser considerados atores sociais. Apresentamos abaixo um elenco de definições de atores sociais que podem auxiliar na elaboração do Plano de Saneamento.

Poder Público: é o conjunto de órgãos com autoridade para realizar os trabalhos da Federação, dos Estados e dos Municípios. São também chamados de Poderes Políticos, representantes do próprio Governo, no conjunto de atribuições, legitimados pela soberania popular.

Imprensa: é a coletiva dos veículos de comunicação que exercem o jornalismo, publicidade, notícias e outras funções comunicativas, que colaboram com exercício do controle social sobre o processo.

Associações da Sociedade Civil Organizada: é a união das organizações e instituições cívicas voluntárias que constituem os alicerces de uma sociedade, formando a sua base.

Lideranças Comunitárias: são líderes que possuem influência perante a comunidade em que vivem, e têm o poder de intervenção nas tomadas de decisões públicas.

Consórcios – Unidades Administrativas que agrupam municípios em uma dada região.

Comitê de Coordenação: instância deliberativa, formalmente institucionalizada, responsável pela coordenação, condução e acompanhamento da elaboração do Plano, constituída por representantes, com função dirigente, das instituições públicas e civis relacionadas ao saneamento básico.

Comitê Executivo: instância responsável pelo acompanhamento do processo de elaboração do Plano. Deve ter composição multidisciplinar e incluir técnicos dos órgãos e entidades municipais e dos prestadores de serviço da área de saneamento básico e de áreas afins ao tema.

Equipe Executora: entidade contratada por meio do Termo de Execução Descentralizada 04/2014 entre a Universidade Federal de Mato Grosso, FUNASA e Governo do Estado.

A Tabela 4 apresentam os atores sociais do Município Nova Santa Helena-MT ,que podem contribuir na Elaboração do referido Plano.

Tabela 4 - Atores/ Parceiros Atuantes no Município de Nova Santa Helena-MT

Nome	Função	Governo/sociedade civil	Contato e-mail e telefone
Dorival Lorca	Prefeito	Prefeitura	66 3523-1131
Silvio Pereira de Souza	Presidente do Sindicato dos Trabalhadores Rurais	Trabalhador Rural	66-8402-3294
Vera Lucia Santos Lorca	Secretária Municipal de Assistência Social	Secretaria Municipal de Assistência Social	66 3523-1105
Cleusa Pereira Marcondes	Assistente Social	Secretaria Municipal de Assistência Social	66 3523-1105
Ronize Aparecida Chiodi Forlin	Secretária Municipal de Educação	Secretaria Municipal de Educação	66 3523-1000
Ademir Dias da Silva	Presidente da Câmara	Câmara Mun. dos Vereadores	66 3523-1100
Raul Batistello	Secretário Municipal de Agricultura, Meio Ambiente e Turismo	Agricultura/Meio Ambiente	66 3523-1000
Dieme Barbosa Araujo	Secretaria Municipal de Saúde	Secretaria Municipal de Saúde	66 3523-1054, 66 8422-7093
Silvana Carrara	Enfermeira	Unidade de Saúde João Alberto Zaneti	66 3523-1054 66 8422-7097

Além dos atores sociais envolvidos o público alvo é ponto inicial do PMS, para o planejamento das ações que serão estabelecidas no decorrer do PMSB, são todos os

indivíduos que usufruem diretamente dos sistemas de saneamento básico no município, tanto no perímetro urbano quanto no rural.

5.2 Identificação de Programas de Educação em Saúde e Mobilização Social

Identificar no município programas em Educação, Saúde, Meio Ambiente e outros que se inter-relacionam com as questões do Saneamento. Na Tabela 5 estão identificados os programas existentes no município de Nova Santa Helena-MT.

Tabela 5 - Programas Existentes, Setor de Atuação e ações no município de Nova Santa Helena-MT

Nome do programa	Setor de Atuação	Ações
Conselho municipal do direito do idoso	Comunidade da terceira idade	Almoço, passeios, atividades físicas e oficinas de artesanatos.
Conselho Municipal Assistência social	Assistência Social	Reuniões e acompanhamento e fiscalização/aprovação da bolsa família e recursos financeiros da Assistência Social.
Conselho da criança e adolescente	Família e Conselho Tutelar	Supervisiona e monitora as atividades do C.T. , definição politicas de proteção e Conferência.
Conselho Municipal de saúde	Saúde	Reuniões, acompanhamento/fiscalização/ dos recursos financeiros da saúde.
PSE	Educação e Saúde	Orientação higiene bucal nas escolas (escovação), avaliação ocular, tracoma, palestras, orientações sobre doenças sexualmente transmissíveis, gestação na adolescência, prevenção de agravos de doenças, capacitação para os professores sobre prevenção e promoção da saúde.
Serviço de convivência e fortalecimento de vínculos	Crianças, Adolescentes	Atividades recreativas, palestras, orientação vocacional.
PAIF	Famílias	Grupo de gestantes (confecção de enxovais e reuniões mensal com diverso tema previdência social, planejamento familiar), grupo famílias orientações, campanhas sócio educativas, oficinas de artesanatos.

5.3 Disponibilidade de Infraestrutura para a Mobilização de Eventos

O município de Nova Santa Helena-MT conta com auditórios, salas de reunião, centro comunitários, salas nas escolas, etc, que poderão ser utilizadas para as oficinas, conferências, seminários, reuniões ao longo do período de realização do Plano de Saneamento.

5.4 Estratégia de Divulgação da Elaboração do PMSB

Entende-se que a comunicação estabelecerá vínculos e relações entre pessoas, comunidades e atores sociais. As ações de comunicação possuem caráter educativo e permitem trocas de conhecimento e diálogo, que irão delineando o processo comunitário de mobilização social e podem gerar ações transformadoras da realidade local.

A metodologia adotada como estratégia de divulgação das informações é por meio de canais de participação tais como:

✓ Confecção e distribuição de cartazes, faixas, folders e outros meios de divulgação existentes no município.

✓ Postos para entrega de sugestões, com a disponibilidade de urnas em locais estratégicos, tais como: CRAS, Posto de Saúde, Associação de Moradores, Escolas, Secretarias Municipais e sedes para reuniões de Conselhos de Direitos e de Políticas Públicas, Igrejas etc.

✓ Rodas de conversas com setores públicos e sociais, líderes comunitários, tais como: Conselhos Municipais de Direitos e de Políticas Públicas, Secretaria da Agricultura, Secretaria do Meio Ambiente, Secretaria da Saúde, Secretaria da Educação, Secretaria de Assistência Social e Secretaria de Obras.

✓ **Portal do Projeto PMSB 106- MT :** O projeto conta com um portal em que é disponibilizado o Sistema de Gerenciamento de Projeto de forma a permitir o acompanhamento de todas as etapas do projeto; ainda é disponibilizado um acesso para que a sociedade possa interagir de forma contínua com a equipe do projeto por meio de: e-mail, fale conosco, chats, *smartphones, whatsApp* e outros .

Esses meios de divulgação permitirão que liderança e diferentes atores envolvidos no processo interajam de forma permanente e eficiente com o comitê e equipe executora.

5.4.1 Caracterização dos Materiais de Divulgação

Para a realização dos materiais informativos, foi elaborado a arte dos banners, folders e materiais didáticos, que foram entregues para o Comitê Executivo, no momento da capacitação, providenciar a impressão desses materiais que levam as informações do PMSB com clareza e de linguagem acessível à comunidade.

Os materiais são apresentados por textos objetivos e complementados por imagens que facilitem a compreensão da comunidade. Todo material produzido foi aprovado pelo Comitê de Coordenação

Banners: instrumento de comunicação impressa, tendo como objetivo a divulgação em espaços fechados, os mesmos serão utilizados nos eventos para apresentar visualmente as etapas do processo e sínteses dos estudos produzidos (diagnóstico, prognóstico, plano de ação e conferência pública).

Durante o andamento do PMSB o banner poderá ser instalado na sede da Prefeitura Municipal e poderá ser utilizado em outros eventos oficiais ou comemorativos do Município.

Folders: instrumento impresso que contemplará temáticas referentes ao Plano Municipal de Saneamento Básico, de forma atraente e objetiva, a fim de subsidiar a participação nas reuniões que serão realizadas ao longo do processo de construção do PMSB e orientar a população em geral.

Materiais didáticos: os folhetos conterão apontamentos e conceitos técnicos em linguagem acessível à população, mostrando a importância do Saneamento Básico e da participação social no processo de desenvolvimento do PMSB.

Ainda, serão fixados cartazes de forma visível em locais públicos, tendo como função principal a divulgação de informações relevantes ao PMSB.

Convites: ferramenta utilizada para convidar a comunidade no processo de construção do Plano Municipal de Saneamento Básico, em especial na primeira fase de diagnóstico técnico-participativo.

Urnas de propostas: serão distribuídas em locais públicos, urnas de sugestões, para a comunidade se manifestar de forma identificada ou em anonimato, perante o tema Saneamento Básico, discorrendo sobre os pontos positivos e negativos no município. É esperado que as manifestações da sociedade, venham na forma de sugestões para a elaboração do referido Plano.

Vídeo: Será produzido um vídeo em torno de 2 minutos ilustrando os serviços do Plano com imagens e falas da equipe técnica destacando a importância da Participação da População na construção do Plano de saneamento. Serão disponibilizadas copias para uso dos comitês em suas atividades de reunião, conferências, oficinas, etc., e estes estarão disponíveis nos sites do município e no portal do projeto para visualizações permanentes.

Divulgação Complementar: Haverá divulgação complementar de matérias relevantes ao PMSB por meio de: rádios, publicação em jornais que compreendam todo o território do município, além da divulgação em meio digital, no site do próprio município e do site do PMSB - MT.

5.5 Metodologia Pedagógica dos Eventos

A metodologia utilizada nos eventos, reuniões, oficinas, debates, etc, será com ilustrações a partir dos vídeos do Projeto, cartilhas e de exposição, leitura de textos, estórias e fábulas, trabalhos em grupo e folder informativo, alternados com dinâmicas de motivação, de integração das equipes .

Os problemas de Saneamento do Município podem ser ilustrados a partir da Elaboração dos Biomapas que permite a espacialização dos problemas encontrados em cada componente, agua, esgoto, resíduo e drenagem.

Serão usados recursos áudio visuais, caixa de som, *Power Point, flip chart,* quadro branco e outros e dinâmicas aplicadas na capacitação realizada para os comitês.

5.6 Cronograma de Atividades no Município

Para a realização dos eventos propostos no Plano de Mobilização contaremos com a participação do comitê executivo na definição dos requisitos de espaço físico, adequado e a facilidade de acesso aos participantes; identificação dos atores sociais envolvidos; estabelecimento de comunicação eficiente para emissão dos convites com data, local e horário contando para isso com a disponibilidade de transporte pela administração pública de forma a garantir a presença dos atores e da sociedade nos eventos.

Cabe ressaltar, que os locais, datas e horários das reuniões/eventos serão amplamente divulgados nas mídias locais com antecedência mínima de 7 (sete dias). Deverá ser observado cronograma de execução do Plano Municipal de Saneamento Básico.

Como sugestão o Comitê Executivo pode fazer um agendamento de reuniões em conselhos, clube de mães, associação de moradores de bairros, reuniões de igrejas etc aproveitando as agendas existentes, conforme a Tabela 6 onde encontra-se detalhado o cronograma de eventos com as data validada pelo comitê executivo no município (todas essas atividades deverão ser acompanhadas do Registro de Atividade e Relatório Fotográfico).

Tabela 6 - Organização do Plano de Ação.

DATAS	ATIVIDADES	SETOR DA CIDADE/LOCAL	POPULAÇÃO ATENDIDA (Hab)
07/10 a 09/10	Capacitação comitês Consórcio do Alto Teles Pires		
Fevereiro/2016	Evento com a participação da 3ª idade – Conselho Municipal do Direito do Idoso	Nova Santa Helena-MT - Centro de Eventos Antenor Bezerra -	70 pessoas
Março/ 2016	Evento com o Programa PSE Educação e Saúde	Nova Santa Helena-MT – Escolas	700 alunos

Junho/2016	Evento com Conselho da Criança e do Adolescente -	Nova Santa Helena-MT – Câmara Municipal de Vereadores	70 pessoas
Setembro/2016	Evento com o PAIF – Famílias e Gestantes	Nova Santa Helena-MT – Secretaria Mun. de Assistência Social	70 pessoas
Outubro/2016	Evento com o Conselho Mun. de Saúde.	Nova Santa Helena-MT – Câmara Mun. de Vereadores	70 pessoas
Março/2017	Evento com o Conselho Mun. de Assistência Social	Nova Santa Helena-MT – Secretaria Mun. de Assistência Social	70 pessoas
Maio/2017	Evento com o Programa PSE Educação e Saúde	Nova Santa Helena-MT – Escolas	700 alunos

Nestes eventos serão apresentadas e discutidas junto às comunidades a situação atual dos sistemas de saneamento básico, suas fragilidades e seus pontos positivos, identificados pelo Comitê Executivo ou apontados pela comunidade.

Na primeira reunião realizada no município, com o Comitê de Execução, Comitê de Coordenação e Equipe Executora da UFMT, foi realizada uma reunião pré-agendada, configurada entre Administração Municipal e Comitê de Execução apresentando local, data, horário. A condução do evento será da equipe executora e que disponibilizará todo o material de apoio didático e informativo aos participantes. Os demais eventos estabelecidos na Tabela 5, deverão ser realizados pelo Comitê de Execução e informados à Equipe Executora.

Este espaço será aberto para receber as falas da comunidade, que poderá fazer apontamentos, críticas construtivas e sugestivas de forma espontânea ou escrita.

6 RELATÓRIO DO DIAGNÓSTICO TÉCNICO PARTICIPATIVO

Deverá ser efetuado o registro de atividades mensal pelo comitê executivo de todas as atividades relacionadas no plano de ação definido pelo município para dar subsídio na

elaboração do relatório do diagnóstico técnico participativo. Além de permitir a elaboração de matérias e textos de publicações para circulação nos meios de comunicação da imprensa escrita, falada e por meio digital. Todas essas atividades serão cadastradas no Sistema de Gerenciamento do Projeto – Gpweb- e no portal no endereço: *pmsb106.ic.ufmt.br*.

7 REFERÊNCIAS

BANDEIRA, Pedro. **Participação, Articulação de Atores Sociais e Desenvolvimento Regional.** IPEA- Instituto de Pesquisa Econômica Aplicada - Texto para Discussão N. 630. Disponível em: http://www.ipea.gov.br/agencia/images/stories/PDFs/TDs/td_0630.pdf. Acesso em: outubro de 2015.

BRASIL, Lei nº 11.445 de 5 de janeiro de 2007. **Estabelece diretrizes nacionais para o saneamento básico**; altera as Leis nº 6.766, de 19 de dezembro de 1979, 8.036, de 11 de maio de 1990, 8.666, de 21 de junho de 1993, 8.987, de 13 de fevereiro de 1995; revoga a Lei nº 6.528, de 11 de maio de 1978; e dá outras providências. **DOU**, Brasília, 2007b. Disponível em: <http://www.planalto.gov.br/ccivil_03/_ato2007- 010/2007/lei/l11445.htm>. Acesso em: mar/2015.

FUNASA. **Termo de referência para elaboração de planos municipais de saneamento básico – Procedimentos relativos ao convênio de cooperação técnica e financeira da Fundação Nacional de Saúde- FUNASA/MS.** Ministério da Saúde, Brasília, 2012. Disponível em: http://www.funasa.gov.br/site/wp-content/uploads/2012/04/2b_TR_PMSB_V2012.pdfAcesso em: outubro de 2015.

BRASIL. MINISTÉRIO DA SAÚDE. Fundação Nacional de Saúde. **Política e plano municipal de saneamento básico: convênio Funasa/Assemae - Funasa / Ministério da Saúde, Fundação Nacional de Saúde**. 2. ed. – Brasília : Funasa, 2014. 188 p. 1. Política de Saneamento. 2. Saneamento Básico. I. Título.

MINISTÉRIO DAS CIDADES. **Guia para a elaboração de Planos Municipais de Saneamento Básico**. 2. ed. Brasília: Ministério das Cidades, 2011a. 152 p., il. Disponível em:<http://www.cidades.gov.br/images/stories/ArquivosSNSA/Arquivos PDF/Guia WEB.pdf>. Acesso em: mar/2015.SOUZA, H. J. **Como se faz análise de conjuntura**. 11a ed. Petrópolis: Vozes, 1991. 54p, Disponível:http://www.institutosouzacruz.org.br/groupms/sites/INS_8BFK5Y.nsf/vwPagesWebLive/DO8KMJ9L?opendocument . Acesso em: 08 abr. 2015

ANEXO 1 – MATERIAL DE DIVULGAÇÃO

BANNER

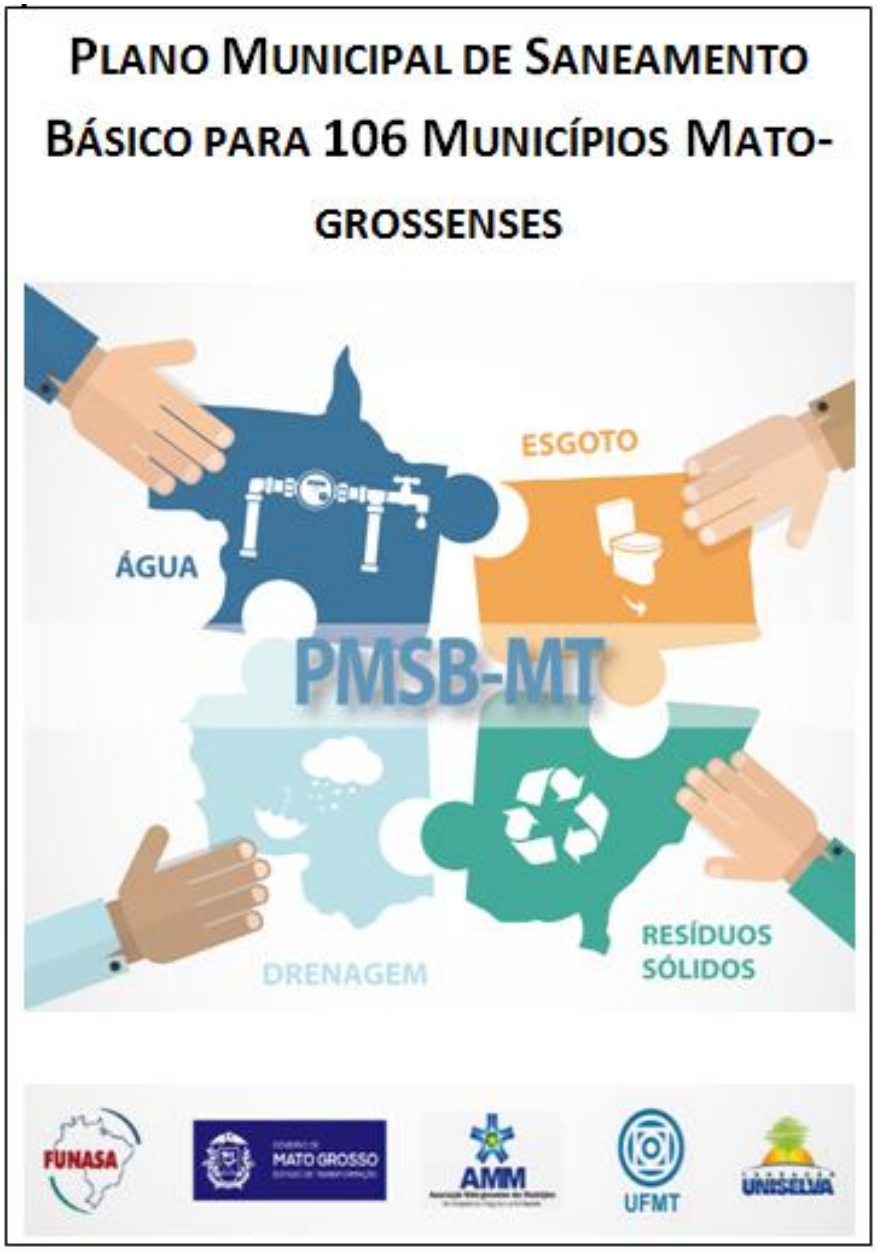
PLANO MUNICIPAL DE SANEAMENTO BÁSICO PARA 106 MUNICÍPIOS MATO-GROSSENSES
ÁGUA
ESGOTO
PMSB-MT
DRENAGEM
RESÍDUOS SÓLIDOS
FUNASA
MATO GROSSO
AMM
UFMT
UNISELVA


PLANO MUNICIPAL DE SANEAMENTO BÁSICO DE 106 MUNICÍPIOS DE MATO GROSSO
ÁGUA
ESGOTO
DRENAGEM
RESÍDUOS SÓLIDOS
FUNASA
MATO GROSSO
AMM
UFMT
UNISELVA

CONVITES

PMSB-MT

CONVITE:

REUNIÃO PÚBLICA:

PLANO MUNICIPAL DE SANEAMENTO BÁSICO PARA 106 MUNICÍPIOS MATO-GROSSENSES

LOCAL:

DATA:

HORÁRIO:

PMSB-MT

CONVITE:

CONFERÊNCIA PÚBLICA:

PLANO MUNICIPAL DE SANEAMENTO BÁSICO PARA 106 MUNICÍPIOS MATO-GROSSENSES

LOCAL:

DATA:

HORÁRIO:

URNA

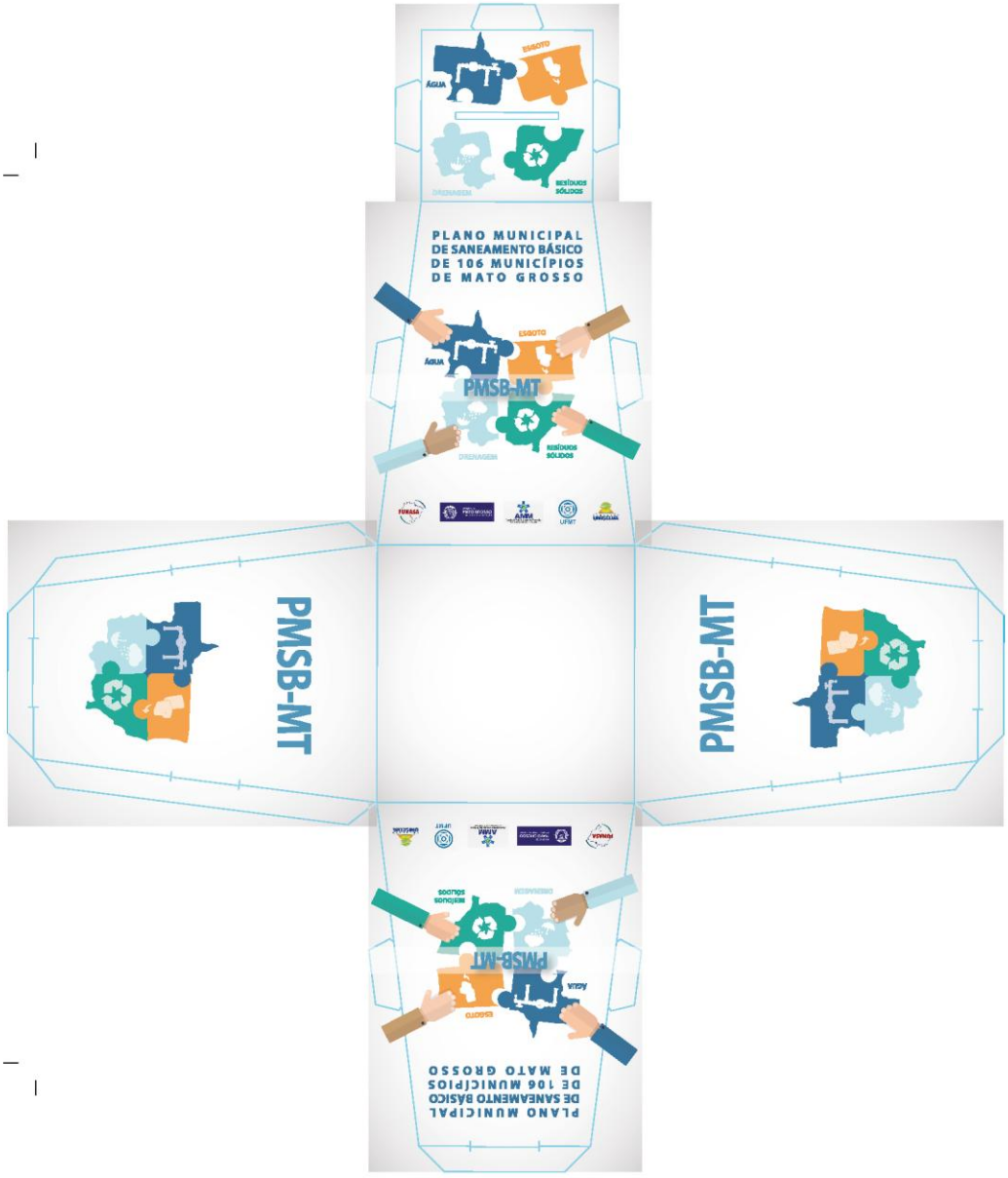
PLANO MUNICIPAL
DE SANEAMENTO BÁSICO
DE 106 MUNICÍPIOS
DE MATO GROSSO
PMSB-MT
PMSB-MT
PMSB-MT

FOLDER

Quem é responsável pela elaboração do Plano de Saneamento?

O responsável pela elaboração do Plano de Saneamento é a administração Municipal que deverá formar os comitês que irão analisar e acompanhar toda a elaboração do Plano.

COMITÊ DE COORDENAÇÃO | COMITÊ EXECUTIVO | EQUIPE EXECUTORA

GRUPO DE TRABALHO

Comitê de Coordenação: constituído por representantes das prefeituras e das instituições públicas e civis relacionadas ao saneamento básico e de parcerias.

Comitê Executivo: composto por uma equipe multidisciplinar e deverá incluir técnicos dos órgãos e entidades municipais e dos prestadores de serviço da área de saneamento básico e de áreas afins ao tema.

Equipe Executora: É formada por professores técnicos e bolsistas da UFMT e por engenheiros contratados para fazer o Levantamento de Campo e preparar os Diagnósticos Técnicos e Prognósticos para definir as principais prioridades a serem realizadas na sua cidade.

Acesse: pmsb106.ic.ufmt.br



Na área "Fale Conosco" você pode enviar as suas idéias e contribuições!



Realização:

FUNASA | MATO GROSSO | AMM | UFMT | UNISELVA

PLANO MUNICIPAL DE SANEAMENTO BÁSICO DE 106 MUNICÍPIOS DE MATO GROSSO



Participe em seu município entrando em contato:

E-mail:

Telefone:

O Que é o PMSB – MT?



É o projeto que irá elaborar Planos de Saneamento em 106 Municípios do Estado de Mato Grosso com recursos da FUNASA e do Governo do Estado

O que é um PLANO?

É uma ferramenta que define diretrizes para os Serviços Públicos de Saneamento Básico. O Plano é o principal instrumento da Política de Saneamento Básico (Lei 11.445/07).

O que é SANEAMENTO BÁSICO?

É o conjunto de serviços, infraestruturas e instalçaões operacionais de:

a) **Abastecimento de agua potável:** envolve desde a captação e adução de água bruta, tratamento de água , reservaçao, distribuição até as ligações domiciliares e os cavaletes com hidrômetros;

b) **Esgotamento sanitário:** constituido de coleta, transporte, tratamento e disposição final adequados dos esgotos sanitários, desde as ligações prediais até o seu lançamento final no meio ambiente;

c) **Manejo de resíduos sólidos:** compreende as instalações operacionais de coleta, transporte, transbordo, tratamento e destino final do lixo doméstico e do lixo originário da varrição e limpeza de logradouros e vias públicas;

d) **Drenagem Urbana e manejo de aguas pluviais:** constituem as instalações operacionais de drenagem urbana de águas pluviais, de transporte, detenção ou retenção para o amortecimento de vazões de cheias, atamento e disposição final das águas pluviais drenadas nas áreas urbanas. (Lei nº 11.445/07, art. 3º, § 1º)

Por que é importante ter esses servicos?

Esses serviços são indispensaveis para previnir doencas na comunidade e minimizar a poluicao dos rios e do meio ambiente, promovendo uma politica publica e ambiental de forma a garantir o bem estar da populaçao.

Por que fazer Plano de Saneamento?

Só será liberado dinheiro pelos órgãos financiadores para investir em Saneamento Básico com a existência do Plano Municipal de Saneamento

Por que a população deve participar da Elaboração do Plano de Saneamento?

Porque, ela poderá discutir sobre como e quais são os problemas do abastecimento água; da existência de serviços de esgotamento sanitário; como está a limpeza pública e a coleta dos resíduos sólidos produzidos e qual a destinação final; e ainda quais problemas ocorrem no período de chuva na sua cidade?



Como a sociedade ira participar?

Serão identificados em cada município as pessoas, grupos, ONGS, lideranças que se preocupam com esses problemas.

Através de reuniões comunitárias, oficinas, conferências onde a sociedade e os delegados escolhidos irão identificar os problemas, discutir as alternativas técnicas e ajudar a apontar soluções para transformar esses serviços na sua cidade.



ANEXO 02 – REGISTRO DE CONFERÊNCIA E ATIVIDADES

PLANO MUNICIPAL DE SANEAMENTO BÁSICO DE 106 MUNICÍPIOS DE MATO GROSSO

CONFERÊNCIA MUNICIPAL DO PLANO MUNICIPAL DE SANEAMENTO BÁSICO

Local:
Data:
Horário:

1º) Dados Pessoais
Nome_____
Data de Nascimento:_____
CPF/RG:__ _____
Endereço:__ _____
Telefone:_____ __ **CEL:**_____ ____
Email:_____ _____
Cidade: _____

2º) Instituição que Representa :_____
( ) Sociedade Civil ( )Poder Público
( )Delegados ( )sim ( ) Não
Regional de Saúde que Representa:_____ _____
Conselheiro (a): Estadual ( ) Municipal ( )

3º) Eixos temáticos:
Eixo 1 ( ) Abastecimento de água potável
Eixo 2 ( ) Esgotamento sanitário
Eixo 3 ( ) Limpeza urbana e manejo de resíduos sólidos
Eixo 4 ( ) Drenagem e manejo das águas pluviais urbana



PLANO MUNICIPAL DE SANEAMENTO BÁSICO DE 106 MUNICÍPIOS DE MATO GROSSO

REGISTRO DE ATIVIDADES

Referente:_____

Tarefa:_____

Referencia: [ ] Reunião/Visita [ ] Curso [ ] Conversa [ ] Planejamento [ ] Execução [ ] Acompanhamento
Local:_____**Município:**_____

Data:_____**Inicio**:_____**Fim**:_____

Sumário (objetivo):_____
_____
_____

Descrição:_____
_____
_____
_____
_____
_____
_____
_____
_____
_____
_____
_____
_____
_____
_____
_____
_____
_____
_____
_____
_____

Novas Tarefas e Encaminhamentos	Responsável	Data

PLANO MUNICIPAL DE SANEAMENTO BÁSICO DE 106 MUNICÍPIOS DE MATO GROSSO

LISTA DE PRESENÇA

NOME *(legível-não assinatura)*	**EMPREENDIMENTO, INSTITUIÇÃO** *(evitar siglas)*	**TELEFONE** *(com DDD)*	**E-MAIL**
01.			
02.			
03.			
04.			
05.			
06.			
07.			
08.			
09.			
10.			
11.			
12.			

13.			
14.			
15.			
16.			
17.			
18.			
19.			
20.			
21.			
22.			

ANEXO 03 – QUESTIONÁRIO DE IDENTIFICAÇÃO DA REALIDADE ATUAL DO MUNICÍPIO

Questionário para identificação preliminar da realidade atual do município

Este questionário será aplicado na reunião com a comunidade, tendo como objetivo a identificação a percepção da população quanto aos serviços de abastecimento de água, esgotamento sanitário, drenagem e manejo das águas pluviais e resíduos sólidos.



Água

1. Como é o abastecimento de água na sua casa?
( ) Rede Pública ( ) Poço artesiano
( ) Cisternas ( ) Cacimbas
( ) Caminhão Pipa ( ) Não sei

2. Em sua casa chega água toda dia?
( ) Sim ( ) Não ( ) Não sei

Se não, quantas vezes por semana?
( ) 1 vez ( ) 3 vezes
( ) 2 vezes ( ) 4 ou 5 vezes

3. A água é de boa qualidade?
( ) Sim ( ) Não ( ) Não sei

Se não, quais problemas a água apresenta?
( ) Gosto ( ) Cor
( ) Odor ( ) Sujeira
( ) Outros

4. Em sua casa existe caixa d' água (reservatório)?
( ) Sim ( ) Não ( ) Não sei



Esgoto

1. Sua casa tem rede de esgoto?

( ) Sim ( ) Não ( ) Não sei

2. Você sabe para onde vai o esgoto?
( ) Rede coletora de Esgoto
( ) Fossa Séptica e Sumidouro
( ) Fossa Negra
( ) Vala
( ) Galerias de Aguas Pluviais
( ) Córregos/rios
( ) Corre a céu aberto
( ) Não sei

3. Você sabe se existe tratamento de esgoto em sua cidade?
( ) Sim ( ) Não ( ) Não sei

4. Em sua casa você se sente incomodado com mal cheio da estação de tratamento de esgoto?
( ) Sim ( ) Não ( ) Não sei

Prefeitura Municipal de Nova Santa Helena-MT



Drenagem

1. **Em sua casa / rua ocorre algum problema no período de chuva?**

( ) Sim ( ) Não ( ) Não sei

Se sim, quais?

( ) Alagamento ( ) Retorno de esgoto
( ) Inundação ( ) Outros

2. **Quando chove a água da chuva vai para onde?**

( ) Valas ( ) Boca de lobo
( ) Corre na rua ( ) Sarjetas

3. **Você sabe se é feita a manutenção e limpeza das bocas de lobo e galerias?**

( ) Sim ( ) Não ( ) Não sei

4. **Você mora próximo a algum córrego ou rio que corta a cidade?**

( ) Sim ( ) Não ( ) Não sei

5. **Você vê nas margens do rio ou córrego vegetação para protegê-lo?**

( ) Sim ( ) Não ( ) Não sei



Resíduos Sólidos

1. **Há coleta de resíduo sólido (lixo) em sua rua?**

( ) Sim ( ) Não ( ) Não sei

Se sim, qual a frequência da coleta?

( ) 1 vez por semana
( ) a cada 3 dias
( ) 2 vezes por semana
( ) a cada 15 dias

2. **Existe próximo a sua casa terrenos baldios com resíduos sólidos (lixo)?**

( ) Sim ( ) Não ( ) Não sei

3. **Quais os serviços de limpeza urbana existem na sua rua?**

( ) Varrição
( ) Podas de arvores
( ) Coleta das sobras de materiais da obra
( ) Coleta de animais mortos

4. **Existe coleta seletiva na cidade?**

( ) Sim ( ) Não ( ) Não sei

5. **Você sabe para onde vai o resíduo sólido coletado em sua cidade?**

( ) Aterro Sanitário
( ) Lixão
( ) Terrenos baldios
( ) Rios e córregos
( ) Não sei

Anexo 04 - Relatório Fotográfico de Mobilização Social e Ata de Aprovação do Município de Nova Santa Helena -MT.

Relatório Fotográfico do Plano de Mobilização Social e Ata de Aprovação.

Figura 1-Reunião Publica



Fonte: PMSB, 2015

Figura 2-Reunião Publica



Fonte: PMSB, 2015

Figura 3-Reunião Publica



Fonte: PMSB, 2015

Figura 4 -Aplicação do Teste de percepção



Fonte: PMSB, 2015

Figura 5-Reunião Publica



Fonte: PMSB, 2015

Figura 4-Reunião Publica



Fonte: PMSB, 2015

Figura 5-Aplicação Teste de Percepção



Fonte: PMSB, 2015

Figura 6-Reunião Publica



Fonte: PMSB, 2015

PLANO MUNICIPAL DE SANEAMENTO BÁSICO DE 106 MUNICÍPIOS DE MATO GROSSO

PREFEITURA MUNICIPAL DE
NOVA SANTA HELENA

Nova Santa Helena, 03 de Dezembro de 2015.

O Comitê de coordenação, nomeado por meio do Decreto nº 050 /2015 de 02 de Dezembro de 2015 declara que as informações apresentadas no **Produto B – Plano de Mobilização Social**, são compatíveis ao município de Nova Santa Helena e atende a Lei nº 11.445, de 5 de janeiro de 2007 e Decreto de regulamentação 7.217, de 21 de junho de 2010 e o Termo de Referência da Funasa – TR/2012, quanto as exigências para elaboração do Plano Municipal de Saneamento Básico.

Dilma Aparecida Gonçalves Voinaroski;
Eliude Faria Dorta;
Fátima Sueli Mendes;
Giorgeo Spagnol;
Talita Maria Pereira Marcondes;
Viviane Beatriz Morais;
Claudio Lorca.

Sem mais, este comitê declara aprovado o Plano de Mobilização Social – Produto B da elaboração do Plano Municipal de Saneamento Básico – PMSB e encaminha ao Núcleo Intersetorial de Cooperação Técnica da Superintendência Estadual de Mato Grosso para análise nos termos de execução descentralizada nº04/2014.

Assinatura dos membros:

_____ Nome do membro

_____ Nome do membro

_____ Nome do membro

_____ Nome do membro

Anexo 05 - Registro de Atividade do Plano de Mobilização Social dia 02/12/2015.

PMSB-MT

PLANO MUNICIPAL DE SANEAMENTO BÁSICO DE 106 MUNICÍPIOS DE MATO GROSSO

REGISTRO DE ATIVIDADES

Referente: Plano Municipal de Saneamento Básico - PMSB

Tarefa: Reunião Pública

Referencia: [ ] Reunião/Visita [ ] Curso [X] Conversa [X] Planejamento [ ] Execução [ ] Acompanhamento

Local: Câmara Municipal **Município:** Nova Santa Helena

Data: 02/12/2015 **Inicio:** 19:30 h **Fim:** 22:10 h.

Sumário (objetivo): Realização da Audiência Pública no município de Nova Santa Helena, em atendimento ao Termo de Referência Funasa.

Descrição: Deu-se início, na data do dia 02/12/2015 às 19:30 hs. na Câmara Municipal a Apresentação do Plano Municipal de Saneamento Básico e o Plano de Mobilização Social após a explanação dos objetivos e ação do PMSB. Abriu-se para ouvir os anseios da população quanto a questão do Saneamento como: Se o tempo estabelecido será suficiente para efetiva ação do PMSB. A preocupação sobre a concessão do sistema de abastecimento de Água se a população será informada do interesse de Concessão. Da necessidade de ampliação de rede de distribuição para a população futuras. Da qualidade da água que atualmente está chegando Barrenta nas casas. A grande quantidade de uso de inseticida utilizado na parte alta da cidade. da preocupação de risco de contaminação do lençol freático. Após elencar os problemas de saneamento do Município aplicamos o teste de percepção com os presentes na reunião pública. Realizamos também a escolha dos Delegados os quais representarão conjuntamente com os Comitês, das Conferência que ocorrerá na Sede dos Consorcios.

Novas Tarefas e Encaminhamentos	Responsável	Data
Delegados Escolhidos:		
Edivan de Jesus da Silva		
Marlene Teodoro de Souza		
Mara Gissica Duarte		
Eleusa Marcondes		

ANEXOS

Anexo A – Decretos municipais;

Anexo B – Atas de aprovação;

Anexo C – Sistema de Abastecimento de Água;

Anexo D – Sistema de Drenagem Pluvial;

Anexo E – Sistema de Esgotamento Sanitário.

DECRETO Nº. 050/2015

Designa o comitê de Coordenação e o Comitê Executivo para coordenação, discussão, avaliação, aprovação e execução das atividades necessárias à elaboração do Plano Municipal de Saneamento Básico, conforme o Termo Aditivo de Execução Descentralizada nº 04/2014 celebrado entre a Fundação Nacional de Saúde e Universidade Federal de Mato Grosso, assinado e publicado no Diário Oficial da União.

O PREFEITO MUNICIPAL DE NOVA SANTA HELENA-MT, no desempenho de suas atribuições legais, e considerando o disposto na Lei Federal nº 11.445/2007 e a necessidade de se instituir comitês específicos para as atividades relacionadas à elaboração do Plano Municipal de Saneamento Básico.

DECRETA

Art. 1º. Fica instituído o Comitê de Coordenação para elaboração do Plano Municipal de Saneamento Básico, composto pelos seguintes membros:

1 – Dilma Aparecida Gonçalves Voinaroski - Representante do Poder Executivo Municipal;

2 – Eliude Faria Dorta - Representante do Departamento de Agua e Esgoto;

3 - Fátima Sueli Mendes - Representante Secretaria Municipal de Saúde;

4 – Giorgeo Spagnol - Representante Secretaria Municipal de Agricultura, Meio Ambiente e Turismo;

5 – Talita Maria Pereira Marcondes - Representante Secretaria Municipal de Educação, Cultura, Desporto e Lazer.

6 – Viviane Beatriz Morais – Representante da Secretaria Municipal de Assistência Social;

7 – Claudio Lorca – Representante da Secretaria Municipal de Transporte, Obra e Serviços Públicos.

Parágrafo Único. São atribuições do Comitê de Coordenação ao que se refere o *caput* deste artigo:

1- Coordenar, discutir, avaliar e aprovar o trabalho produzido pelo Comitê Executivo;
2- Analisar e sugerir alternativas, buscando promover a integração das ações de saneamento sob os aspectos de viabilidade técnica, operacional, financeira e ambiental.

Art. 2º. Fica instituído o Comitê Executivo para elaboração do Plano Municipal de Saneamento Básico, composto pelos seguintes membros:

1 – Guilherme Lucas Curia - Engenheiro Civil;

2 – Deisyane de Souza Santos Batistello - Agente Administrativo da Secretaria Municipal Agricultura, Meio Ambiente e Turismo;

3 – Romar Alves da Rocha - Chefe de Departamento de Água e Esgoto;

4 – Aline de Souza Silva - Agente Administrativo da Secretaria Municipal de Administração.

Parágrafo Único. São atribuições específicas do Comitê Executivo a que se refere o *caput* deste artigo.

I – executar em conjunto com a equipe executora, as atividades previstas nas etapas de elaboração do Plano, apreciando e validando cada produto a ser entregue, submetendo-o à avaliação do Comitê de Coordenação;

II – observar os prazos indicados no cronograma de execução.

Art. 3º. A designação dos membros dos comitês previstos neste Decreto não importará em qualquer vantagem pecuniária ou acréscimo remuneratório, a qualquer título.

Art. 4º. Este Decreto entra em vigor na data de sua publicação

Gabinete do Prefeito Municipal de Nova Santa Helena, Estado de Mato Grosso, em 01 de dezembro de 2015.

DORIVAL LORCA

Prefeito Municipal

Registre-se

Publique-se

Cumpra-se

Publicado e afixado no mural da Prefeitura Municipal no período de 01/12/15 a 01/01/16

Decreto nº. 017/2017

Designa o comitê de Coordenação e o Comitê Executivo para coordenação, discussão, avaliação, aprovação e execução das atividades necessárias à elaboração do Plano Municipal de Saneamento Básico, conforme o Termo Aditivo de Execução Descentralizada no 04/2014 celebrado entre a Fundação Nacional de Saúde e Universidade Federal de Mato Grosso, assinado e publicado no Diário Oficial da União.

A PREFEITA MUNICIPAL DE NOVA SANTA HELENA-MT, no desempenho de suas atribui-»es legais, e considerando o disposto na Lei Federal nÜ11.445/2007 e a necessidade de se instituir comit°s espec²ficos para as atividades relacionadas ¨ elabora-«o do Plano Municipal de Saneamento B§sico.

DECRETA

Art. 1Ü Fica institu²do o Comit° de Coordena-«o para elabora-«o do Plano Municipal de Saneamento B§sico, composto pelos seguintes membros:

1 ï Nilton de Nadai - Representante do Poder Executivo Municipal;

2 ï Eliude Faria Dorta - Representante do Departamento de Agua e Esgoto;

3 - Adilson Rodrigues da Silva - Representante Secretaria Municipal de Sa¼de;

4 ï Giorgeo Spagnol - Representante Secretaria Municipal de Agricultura, Meio Ambiente e Turismo;

5 ï Leila Pimenta Zaneti - Representante Secretaria Municipal de Educa-«o, Cultura, Desporto e Lazer.

6 ï Rosangela Soares do Nascimento ï Representante da Secretaria Municipal de Assist°ncia Social;

7 ï Eduardo Sabino Batista ï Representante da Secretaria Municipal de Transporte, Obra e Servi-os P¼blicos.

Par§grafo Ðnico. S«o atribui-»es do Comit° de Coordena-«o ao que se refere o *caput* deste artigo:

1- Coordenar, discutir, avaliar e aprovar o trabalho produzido pelo Comit° Executivo; 2- Analisar e sugerir alternativas, buscando promover a integra-«o das a-»es de saneamento sob os aspectos de viabilidade t®cnica, operacional, financeira e ambiental.

Art. 2Ü Fica institu²do o Comit° Executivo para elabora-«o do Plano Municipal de Saneamento B§sico, composto pelos seguintes membros:

1 ï Pamela Michelle Langer de Moraes - Engenheira Ambiental;

2 ï Jos® Ancelmo Cacefo - Agente Administrativo da Secretaria Municipal Agricultura, Meio Ambiente e Turismo;

3 ï Armando de Sousa Silva - Chefe de Departamento de Ćgua e Esgoto;

4 ï Cristiane Botelho de Souza - Agente Administrativo da Secretaria Municipal de Administra-«o.

Par§grafo Ðnico. S«o atribui-»es espec²ficas do Comit° Executivo a que se refere o *caput* deste artigo.

I ï executar em conjunto com a equipe executora, as atividades previstas nas etapas de elabora-«o do Plano, apreciando e validando cada produto a ser entregue, submetendo-o ¨ avalia-«o do Comit° de Coordena-«o;

II ï observar os prazos indicados no cronograma de execu-«o.

Art. 3Ü A designa-«o dos membros dos comit°s previstos neste Decreto n«o importar§ em qualquer vantagem pecuni§ria ou acr®scimo remunerat· rio, a qualquer t²tulo.

Art. 4Ü Este Decreto entra em vigor na data de sua publica-«o.

Gabinete da Prefeita Municipal de Nova Santa Helena, Estado de Mato Grosso, em 29 de Mar-o de 2017.

TEREZINHA GUEDES CARRARA

Prefeita Municipal

ESTADO DE MATO GROSSO
Prefeitura Municipal de Nova Santa Helena
Praça João Alberto Zaneti - Bairro Centro - Nova Santa Helena–MT -CEP:78548-000
e-mail: pmnovasantahelena@ibest.com.br Fone/Fax 0xx66-523 1036

DECRETO Nº. 039/2017

Designa os novos representantes do Poder Executivo Municipal e Representante do Departamento de Água e Esgoto do comitê de Coordenação e o Comitê Executivo para coordenação, discussão, avaliação, aprovação e execução das atividades necessárias à elaboração do Plano Municipal de Saneamento Básico, conforme o Termo Aditivo de Execução Descentralizada nº 04/2014 celebrado entre a Fundação Nacional de Saúde e Universidade Federal de Mato Grosso, assinado e publicado no Diário Oficial da União.

A PREFEITA MUNICIPAL DE NOVA SANTA HELENA-MT, no desempenho de suas atribuições legais, e considerando o disposto na Lei Federal nº 11.445/2007 e a necessidade de se instituir comitês específicos para as atividades relacionadas à elaboração do Plano Municipal de Saneamento Básico.

DECRETA

Art. 1º. Fica instituído o Comitê de Coordenação para elaboração do Plano Municipal de Saneamento Básico, composto pelos seguintes membros:

1 – Marco Antônio Zaneti - Representante do Poder Executivo Municipal;

2 – Mêrior Luis Torres - Representante do Departamento de Água e Esgoto;

3 - Adilson Rodrigues da Silva - Representante Secretaria Municipal de Saúde;

4 – Giorgeo Spagnol - Representante Secretaria Municipal de Agricultura, Meio Ambiente e Turismo;

5 – Leila Pimenta Zaneti - Representante Secretaria Municipal de Educação, Cultura, Desporto e Lazer.

6 – Rosangela Soares do Nascimento – Representante da Secretaria Municipal de Assistência Social;

7 – Eduardo Sabino Batista – Representante da Secretaria Municipal de Transporte, Obra e Serviços Públicos.

Parágrafo Único. São atribuições do Comitê de Coordenação ao que se refere o *caput* deste artigo:

1- Coordenar, discutir, avaliar e aprovar o trabalho produzido pelo Comitê Executivo;

2- Analisar e sugerir alternativas, buscando promover a integração das ações de saneamento sob os aspectos de viabilidade técnica, operacional, financeira e ambiental.

Art. 2º. Fica instituído o Comitê Executivo para elaboração do Plano Municipal de Saneamento Básico, composto pelos seguintes membros:

1 – Pamela Michelle Langer de Moraes - Engenheira Ambiental;

2 – José Ancelmo Cacefo - Agente Administrativo da Secretaria Municipal Agricultura, Meio Ambiente e Turismo;

3 – Armando de Sousa Silva - Chefe de Departamento de Água e Esgoto;

4 – Cristiane Botelho de Souza - Agente Administrativo da Secretaria Municipal de Administração.

Parágrafo Único. São atribuições específicas do Comitê Executivo a que se refere o *caput* deste artigo.

I – executar em conjunto com a equipe executora, as atividades previstas nas etapas de elaboração do Plano, apreciando e validando cada produto a ser entregue, submetendo-o à avaliação do Comitê de Coordenação;

II – observar os prazos indicados no cronograma de execução.

Art. 3º. A designação dos membros dos comitês previstos neste Decreto não importará em qualquer vantagem pecuniária ou acréscimo remuneratório, a qualquer título.

Art. 4º. Este Decreto entra em vigor na data de sua publicação.

Gabinete da Prefeita Municipal de Nova Santa Helena, Estado de Mato Grosso, em 05 de Setembro de 2017.

TEREZINHA GUEDES CARRARA
Prefeita Municipal

Registre-se
Publique-se
Cumpra-se
Publicado e afixado no mural da Prefeitura Municipal no período de 29/03/17 a 29/04/17

PREFEITURA MUNICIPAL DE
NOVA SANTA HELENA

PLANO MUNICIPAL DE SANEAMENTO BÁSICO DE 106 MUNICÍPIOS DE MATO GROSSO

Nova Santa Helena, 03 de Dezembro de 2015.

O Comitê de coordenação, nomeado por meio do Decreto nº 050 /2015 de 02 de Dezembro de 2015 declara que as informações apresentadas no **Produto B – Plano de Mobilização Social**, são compatíveis ao município de Nova Santa Helena e atende a Lei nº 11.445, de 5 de janeiro de 2007 e Decreto de regulamentação 7.217, de 21 de junho de 2010 e o Termo de Referência da Funasa – TR/2012, quanto as exigências para elaboração do Plano Municipal de Saneamento Básico.

Dilma Aparecida Gonçalves Voinaroski;
Eliude Faria Dorta;
Fátima Sueli Mendes;
Giorgeo Spagnol;
Talita Maria Pereira Marcondes;
Viviane Beatriz Morais;
Claudio Lorca.

Sem mais, este comitê declara aprovado o Plano de Mobilização Social – Produto B da elaboração do Plano Municipal de Saneamento Básico – PMSB e encaminha ao Núcleo Intersetorial de Cooperação Técnica da Superintendência Estadual de Mato Grosso para análise nos termos de execução descentralizada nº04/2014.

Assinatura dos membros:

_____
Nome do membro

_____
Nome do membro

_____
Nome do membro

_____
Nome do membro

REGISTRO DE ATIVIDADES

Referente: APROVAÇÃO DO PRODUTO C – DIAGNÓSTICO TÉCNICO-PARTICIPATIVO

Referência: [X] Reunião/Visita [ ] Curso [x] Conversa [x] Planejamento [ ] Execução [ ] Acompanhamento

Local: Câmara Municipal **Município: Nova Santa Helena -MT**

Data: 11/04/2017 **Início:** 18:30 **Fim:** 20:45

Sumário (objetivo): APROVAÇÃO DO PRODUTO C – DIAGNÓSTICO TÉCNICO PARTICIPATIVO PELOS COMITÊS DE COORDENAÇÃO E EXECUTIVO DE NOVA SANTA HELENA

Descrição: O Comitê de Coordenação do Município de Nova Santa Helena nomeado por meio do Decreto nº 017/2017, datado do dia 29 de março de 2017, declara que no dia 11 de abril de 2017, as informações apresentadas no Produto Anexo (Produto C - Diagnóstico Técnico Participativo) são compatíveis ao Município de Nova Santa Helena e atendem a Lei nº 11,445 de 05 de janeiro de 2007, o Decreto de Regulamentação nº 7.217 de 21 de junho de 2010 e o Termo de Referência de 2012/FUNASA, quanto as exigências para elaboração do Plano Municipal de Saneamento Básico.

Sem mais, este comitê declara **APROVADO** o Diagnóstico Técnico Participativo (Produto C) e encaminha ao Núcleo Intersetorial de Cooperação Técnica (NICT) da Superintendência Estadual da FUNASA do Estado de Mato Grosso para análise e aprovação nos termos do convênio TAD/04/2014.

Nilton de Nadai
(comitê de coordenação)
Executivo Municipal

Eliude Faria Dorta
(comitê de coordenação)
Departamento de água e esgoto

Adilson Rodrigues da Silva
(comitê de coordenação)
Sec.Municipal de Saúde

Giorgeo Spagnol
(comitê de coordenação)
Sec.Mun.Agricultura,Meio Ambiente e Turismo

Leila Pimenta Zanete
(comitê de coordenação)
Sec.Mun.Educação,Cultura,Desporto e Lazer

Rosangela Soares do Nascimento
(comitê de coordenação)
Sec.Mun.Ass.Social

PMSB-MT



REGISTRO DE ATIVIDADES

Referente: APROVAÇÃO DOS PRODUTOS DO PMSB

Referência: [ ] Reunião [ ] Curso [ ] Conversa [ ] Planejamento [x] Execução [ ] Acompanhamento

Local: Câmara Municipal **Município:** Nova Santa Helena

Data: 20/09/2017 **Inicio**: 09:00 **Fim**: 11:00

Sumário (objetivo): APROVAÇÃO DOS PRODUTOS C, D, E, F, G, H e I PELO COMITÊ DE COORDENAÇÃO DE NOVA SANTA HELENA

Descrição: O Comitê de Coordenação do Município Nova Santa Helena, nomeado por meio do Decreto número 039/2017, de 05 de setembro de 2017, **aprova** os produtos: Diagnóstico Técnico Participativo (**Produto C**), Prospectiva e Planejamento Estratégico (**Produto D**), Programas Projetos e Ações (**Produto E**), Plano de Execução (**Produto F**), Indicadores de Desempenho (**Produto H**) e Sistema de Informações (**Produto I**), Minuta do Projeto de Lei (**Produto G**) do Município de Nova Santa Helena em atendimento a Lei nº 11.445 de 05 de janeiro de 2007, o Decreto de Regulamentação nº 7.217 de 21 de junho de 2010 e o Termo de Referência de FUNASA/2012, quanto as exigências para elaboração do Plano Municipal de Saneamento Básico.

Sem mais, este comitê encaminha os Produtos para a apreciação do Núcleo Intersetorial de Cooperação Técnica (NICT) da Superintendência Estadual da FUNASA do Estado de Mato Grosso nos termos do convênio TED/04/2014.

MARCO ANTONIO ZANETI
Representante do Poder Executivo Municipal

MÉRIOR LUÍS TORRES
Representante do Departamento de Agua e Esgoto;

ADILSON RODRIGUES DA SILVA
Representante Secretaria Municipal de Saúde;

GIORGEO SPAGNOL
Representante Secretaria Municipal de Agricultura, Meio Ambiente e Turismo;

PRODUCED BY AN AUTODESK EDUCATIONAL PRODUCT



Projeto	REDE ABASTECIMENTO DE ÁGUA
Especificações	LOCALIZAÇÃO DA REDE DE ABASTECIMENTO DE AGUA
Endereço:	NOVA SANTA HELENA
Assunto	LOCALIZAÇÃO
Cliente:	PREFEITURA MUNICIPAL DE NOVA SANTA HELENA CNPJ 04.214.704/0001-18

Cliente

Localização Esquemática

Responsáveis Técnicos pela Elaboração dos Projetos

HIRAN A. SALES
Engenheiro Civil
CREA - 7516/D

Autenticações

Data NOV/2012

Prancha 04/06

PRODUCED BY AN AUTODESK EDUCATIONAL PRODUCT

PLANTA DE LOCAÇÃO DE BOCA DE LOBO

ESCALA 1:2000



LEGENDA

- BOCA DE LOBO INSTALADA
- BOCA DE LOBO A INSTALADA
- BOCA DE LOBO NECESSÁRIA A INSTALAR
- PAVIMENTAÇÃO DE ASFALTO
- PAVIMENTAÇÃO EM EXECUÇÃO
- PAVIMENTAÇÃO DE TERRA

Nº	DATA	REVISAO	EXECUTADO POR	APROVADO POR	PMNSH ACEITO	PMNSH DATA	DESENHOS DE REFERENCIA	NUMERO

NOTAS

1) COTAS E MEDIDAS EM METROS;

PMNSH
VISTO E ACEITO
ESTA ACEITAÇÃO NÃO ISENTA A CONTRATADA DAS RESPONSABILIDADES E OBRIGAÇÕES ESTABELECIDAS NO CONTRATO

ANALISADO		
ACEITO		
VISTO		

EXECUTADO POR
ENGEFOX

DES: R.J.PINA	/11/13
PROJ: LEO RAPOSO	/11/13
APROVADO POR: FRANCISCO M. RAPOSO	
ASS: CREA: 060075611-6	/11/13

PLANO MUNICIPAL DE SANEAMENTO BÁSICO

AREA DE ESTUDO:	CIDADE DE NOVA SANTA HELENA
TITULO:	CADASTRO DA REDE DE DRENAGEM
SISTEMA DE DRENAGEM:	CADASTRO DO SISTEMA DE DRENAGEM

Nº	
REV.	FL. 0 01/01
Nº CONTRATADA	PMSB-DRE-001
ESCALA	2.000

ARQ: PMSB-DRE-001.dwg

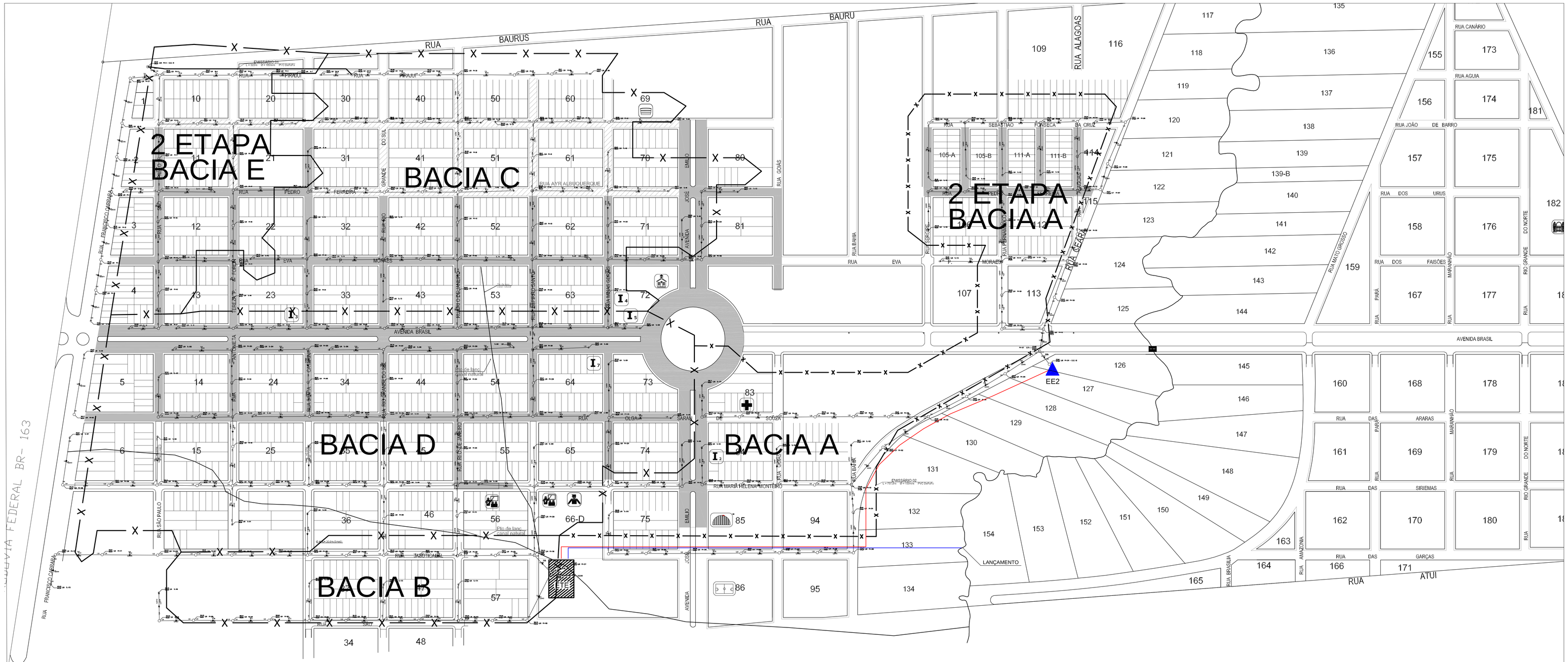

PLANTA DE DISTRIBUIÇÃO ESGOTO

ESCALA 1:2000

LEGENDA

- LIMITE DE SUB-BACIA
- PAVIMENTAÇÃO DE ASFALTO
- PAVIMENTAÇÃO EM EXECUÇÃO
- PAVIMENTAÇÃO DE TERRA

DENOMINAÇÃO SINGULARIDADE

- REDE COLETORA EXISTENTE
- REDE COLETORA EM EXECUÇÃO
- ESTAÇÃO DE TRATAMENTO DE ESGOTOS
- ESTAÇÃO ELEVATÓRIA
- LINHA DE RECALQUE
- COLETOR POR GRAVIDADE

SINGULARIDADE

- PV
- PI
- TL

NOTAS.

OS DANOS CAUSADOS AS INSTALAÇÕES SUBTERRANEAS SERÃO DE INTEIRA RESPONSABILIDADE DA EXECUTORA DAS OBRAS QUE DEVERÁ CONFERIR PRENAMENTE AS INTERFERENCIAS, INDEPENDENTE DE CONSTAR OU NÃO NOS DESENHOS DO PROJETO.

Nº	DATA	REVISAO	EXECUTADO POR	APROVADO POR	PMNSH ACEITO	PMNSH DATA

DESENHOS DE REFERENCIA

NUMERO

NOTAS

1) COTAS E MEDIDAS EM METROS;

PMNSH
VISTO E ACEITO

ESTA ACEITAÇÃO NÃO ISENTA A CONTRATADA DAS RESPONSABILIDADES E OBRIGAÇÕES ESTABELECIDAS NO CONTRATO

ANALISADO	
ACEITO	
VISTO	

EXECUTADO POR

ENGEFOX

DES: R.J.PINA	/11/13
PROJ: LEO RAPOSO	/11/13
APROVADO POR: FRANCISCO M. RAPOSO	
ASS: CREA: 060075611-6	/11/13

PLANO MUNICIPAL DE SANEAMENTO BÁSICO

ÁREA DE ESTUDO: CIDADE DE NOVA SANTA HELENA

TITULO: SISTEMA DE ESGOTO SANITARIO

ASSUNTO: CONCEPÇÃO GERAL

Nº CONTRATADA: PMSB-ESG-002

ESCALA: 2.000

REV. 0 FL. 01/01

ARQ: PMSB-ESG-002-R0













Agência Brasileira do ISBN
ISBN 978-85-327-0788-8
9 788532 707888